



# **IQ CARD STATION FINDER & ROUTE PLANNER**



[www.iqcard.at/mobile](http://www.iqcard.at/mobile)



The **fuel card** for  
**clever** companies

## IQ CARD STATIONS

Austria



No.	Truck	Name	Street	Postcode	Town
1		BP Wien I	Franz Josefskai/Morzinplatz	1010	Wien
2	●	BP Wien II	Handelskai 276-280	1020	Wien
3	●	BP Wien III	Arsenalstraße 5b	1030	Wien
4		BP Wien IV	Erdbergerlände 30	1030	Wien
5		BP Wien V	Erdbergstraße 184	1030	Wien
6	●	BP Wien VI	Franzosengraben	1030	Wien
7		Turmöl Wien XIII	Margarethenstraße 28	1040	Wien
8		Turmöl Wien IV	Am Hundsturm 2 - 4	1050	Wien
9	●	BP Wien VII	Margaretengürtel 43-45	1050	Wien
10		BP Wien VIII	Linke Wienzeile 90-92	1060	Wien
11		Turmöl Wien VI	Bennoplatz 4	1080	Wien
12		Turmöl Quick Wien I	Währinger Guertel 116	1090	Wien
13	●	BP Wien IX	Laxenburgerstraße 2A	1100	Wien
14		BP Wien X	Triesterstraße 68	1100	Wien
15	●	BP Wien XI	Triesterstraße 104	1100	Wien
16	●	BP Wien XII	Triesterstraße 153	1100	Wien
17		BP Wien XIII	L.V.Höhnelgasse 11	1100	Wien
18	●	Turmöl Wien VIII	Grenzackerstraße 2-4	1100	Wien
19	●	Turmöl Wien XII	Laaer Bergstraße 207	1100	Wien
20		Turmöl Wien I	Absberggasse 26	1100	Wien
21		Turmöl Quick Wien VI	Hardtmuthgasse 51-55	1100	Wien
22		Turmöl Quick Wien VIII	Gadnergasse 1	1110	Wien
23		BP Wien XIV	Geiselbergstraße 47	1110	Wien
24		BP Wien XV	Kaiser Ebersdorferstraße 248-250	1110	Wien
25	●	BP Wien XVI	Zinnergasse 4	1110	Wien

No.	Truck	Name	Street	Postcode	Town
26	●	iQ Wien	Gadnergasse 12	1110	Wien
27	●	BP Wien XVII	Altmannsdorferstraße 94	1120	Wien
28	●	BP Wien XVIII	Altmannsdorferstraße 117	1120	Wien
29		BP Wien XIX	Am Fasangarten 9	1120	Wien
30	●	BP Wien XX	Gaudenzdorfer Gürtel 77	1120	Wien
31	●	BP Wien XXI	Wienerbergstraße 29	1120	Wien
32	●	BP Wien XXII	Breitenfurterstraße 112	1120	Wien
33		Turmöl Wien II	Altmannsdorferstraße 96	1120	Wien
34		Turmöl Wien XV	Schönbrunner Straße 213	1120	Wien
35		Turmöl Quick Wien IV	Eichenstraße 2b	1120	Wien
36		BP Wien XXIII	Hietzinger Kai 133-135	1130	Wien
37	●	BP Wien XXIV	Hadikgasse 252	1140	Wien
38		BP Wien XXV	Linzer Staße 135-137	1140	Wien
39	●	BP Wien XXVI	Maroltingergasse 5	1140	Wien
40		Turmöl Quick Wien II	Schlossallee 2	1140	Wien
41		Turmöl Wien X	Hollergasse 7	1150	Wien
42		Turmöl Wien V	Baldiagasse 14	1160	Wien
43	●	BP Wien XXVII	Gablengasse 72	1160	Wien
44		BP Wien XXVIII	Hernalser Hauptstraße 32-34	1170	Wien
45		Turmöl Wien IX	Hernalser Hauptstraße 173 - 175	1170	Wien
46		Turmöl Wien XI	Krottenbachstraße 233	1190	Wien
47	●	BP Wien XXIX	Heiligenstädterstraße 77	1190	Wien
48		BP Wien XXX	Krottenbachstraße 17	1190	Wien
49	●	BP Wien XXXI	Dresdnerstraße 8	1200	Wien
50		Turmöl Wien VII	Engerthstraße 146	1200	Wien



The **fuel card** for  
**clever** companies

## IQ CARD STATIONS

Austria



No.	Truck	Name	Street	Postcode	Town
51	●	Turmöl Wien XIV	Prager Straße 155	1210	Wien
52		Turmöl Quick Wien VIII	Brünner Straße 64	1210	Wien
53	●	BP Wien XXXIII	Brünnerstraße 57c	1210	Wien
54		BP Wien XXXIV	Brünnerstrasse 186	1210	Wien
55	●	BP Wien XXXV	Einzingergasse 2	1210	Wien
56	●	BP Wien Siemensstraße	Siemensstraße 105 b	1210	Wien
57	●	BP Wien XXXVI	Erzherzog-Karl-Straße 253	1220	Wien
58	●	BP Wien XXXVII	Gewerbeparkstraße 1	1220	Wien
59	●	Master DIESEL Wien	Vorarlberger Allee 3	1230	Wien
60		Turmöl Wien III	Altmannsdorferstraße 150	1230	Wien
61		Turmöl Quick Wien V	Breitenfurter Straße 473	1230	Wien
62	●	BP Schwechat-Flughafen	Ausfahrtsstraße	1300	Schwechat-Flughafen
63	●	BP Stockerau	Pragerstraße 1	2000	Stockerau
64	●	iQ Stockerau	Donaukraftwerkstr. 1	2000	Stockerau
65	●	Turmöl Hollabrunn	Wiener Straße 95	2020	Hollabrunn
66		Turmöl Quick Langau	Langau 195	2091	Langau
67	●	ENI Bisamberg	Bundesstraße 130	2102	Bisamberg
68	●	Böhm Langenzersdorf	Pappelstraße 2	2103	Langenzersdorf
69		Turmöl Quick Laa/Thaya	Nordbahnstraße 53	2136	Laa an der Thaya
70	●	BP Drasenhofen	Bruennerstraße/Staatsgrenze	2165	Drasenhofen
71	●	BP Gaweinstal	Wiener Straße 35	2191	Gaweinstal
72	●	BP Schrick	Antensee 3	2191	Schrick
73	●	BP Gerasdorf	Leopoldauerstraße 1	2201	Gerasdorf
74	●	Treibstoffparadies Seyring	Am Weichselgarten 3	2201	Seyring
75		Turmöl Eibesbrunn	Wiener Straße 5	2203	Eibesbrunn

No.	Truck	Name	Street	Postcode	Town
76		Turmöl Quick Gänserndorf	Wiener Straße 14	2230	Gänserndorf
77	●	Treibstoffparadies Aderklaa	Wiener Straße 12	2232	Aderklaa
78		Turmöl Quick Matzen	Reyerdorfer Straße 4a	2243	Matzen
79		Turmöl Quick Angern/March	Bahnstraße 30	2261	Angern an der March
80		Turmöl Quick Dürnkrut	Bernsteinstraße 48	2263	Dürnkrut
81	●	BP Leopoldsdorf im Marchfeld	Hauptstraße 22	2285	Leopoldsdorf im Marchfelde
82		Turmöl Quick Himberg	Gutenhoferstraße 16	2325	Himberg
83	●	Turmöl Leopoldsdorf	Hennersdorfer Straße 40	2333	Leopoldsdorf b. Wien
84		Sprittkönig Vösendorf	Area 1 Westring	2334	Vösendorf
85	●	Diesel 24 Mödling	Im Felberbrunn 4	2340	Mödling
86		Turmöl Brunn am Gebirge II	Enzersdorfer Straße 7	2345	Brunn am Gebirge
87	●	Turmöl Brunn am Gebirge I	Brunnerstraße B12 A	2345	Brunn am Gebirge
88	●	BP Wiener Neudorf	Industriezentrum Süd II	2351	Wiener Neudorf
89	●	BP Guntramsdorf West	Autobahn A2	2353	Guntramsdorf West
90		Turmöl Hainburg	Landstraße 139	2410	Hainburg
91		Turmöl Quick Kittsee	Eisenstädterstraße 3	2421	Kittsee
92	●	Turmöl Ebergassing	Schwadorfer Strasse	2435	Ebergassing
93	●	Rumpold Bruckneudorf	Parndorfer Straße 173	2460	Bruckneudorf
94		Turmöl Quick Prellenkirchen	Deutsch Altenburger Straße 1	2472	Prellenkirchen
95	●	Kusztrich Potzneusiedl	Twin Citybusiness Park 1	2473	Potzneusiedl
96		BP Achau	Lanzendorfer Straße 9	2481	Achau
97	●	ENI Achau	Lanzendorfer Straße (Am Kreisverkehr B11/B15)	2481	Achau
98	●	Direct Neufeld a.d. Leitha	Hauptstraße 10	2491	Neufeld a.d. Leitha
99	●	Turmöl Baden bei Wien	Voestlauer Straße 77	2500	Baden bei Wien
100		Turmöl Quick Tribuswinkel	Zubringerstraße 51	2512	Tribuswinkel



The **fuel card** for  
**clever** companies

## IQ CARD STATIONS

Austria



No.	Truck	Name	Street	Postcode	Town
101	●	BP Traiskirchen I	Wiener Neustädter Straße 134	2512	Tribuswinkel
102		Turmöl Quick Oeynhausen	Triester Straße 108	2512	Oeynhausen
103		BP Traiskirchen II	Wiener Straße 58	2514	Traiskirchen
104		Turmöl Quick Gaaden	Hauptstraße 101	2531	Gaaden
105	●	SHELL Heiligenkreuz	Hauptstraße 1	2532	Heiligenkreuz
106	●	BP Alland	Außenringautobahn A21	2534	Alland
107	●	Rumpold Kottingbrunn	Badner Straße 15	2542	Kottingbrunn
108	●	BP Leobersdorf	Hirtenbergerstraße 4e	2544	Leobersdorf
109	●	BP Berndorf	Leobersdorfer Strasse 12	2560	Berndorf
110		Turmöl Quick Weissenbach	Hainfelder Straße 1	2564	Weissenbach
111	●	Rumpold Sollenau	Industriestraße Nord 1	2601	Sollenau
112	●	Turmöl Sollenau	Wiener Neustädter Straße 56	2601	Sollenau
113	●	BP Natschbach	Schnellstrasse S 6	2620	Natschbach
114	●	SHELL Neunkirchen	Wiener Straße 123	2620	Neunkirchen
115	●	Turmöl Quick Gloggnitz	Wiener Straße 106	2640	Gloggnitz
116		BP Reichenau an der Rax	Hauptstrasse 92	2651	Reichenau an der Rax
117	●	Turmöl Wiener Neustadt II	Wiener Straße 114	2700	Wiener Neustadt
118		Turmöl Wiener Neustadt I	Ungargasse 22	2700	Wiener Neustadt
119		Turmöl Quick Wr. Neustadt	Günser Straße 28	2700	Wiener Neustadt
120		M3 Puchberg	Schneeberger Straße 29	2734	Puchberg am Schneeberg
121		Turmöl Quick Matzendorf	Badener Straße 51	2751	Matzendorf
122	●	BP Wöllersdorf	Gutensteiner Straße 406 Autobahnzubringer 21	2752	Wöllersdorf
123		BP Frohsdorf	Wr.-Neustädter-Straße 120	2821	Frohsdorf
124	●	BP Aspang	Wechselstraße 15	2870	Aspang
125	●	Turmöl Kirchberg/Wechsel	Ofenbach 51	2880	Kirchberg/Wechsel

No.	Truck	Name	Street	Postcode	Town
126		Turmöl Quick Purkersdorf	Wiener Straße 30	3002	Purkersdorf
127		BP Pressbaum	Hauptstraße 54	3021	Pressbaum
128		Turmöl Quick Asperhofen	Tullner Straße 2	3041	Asperhofen
129	●	Direct Markersdorf	Bundesstraße B19	3041	Markersdorf
130	●	BP Böheimkirchen	Hainfelderstraße 43	3071	Böheimkirchen
131	●	Diesel 24 Böheimkirchen	Würthstraße 5	3071	Böheimkirchen
132	●	BP St. Pölten I	Mariazeller Straße 182	3100	St. Pölten
133	●	BP St. Pölten II	Mariazeller Straße 264	3100	St. Pölten
134		BP St. Pölten III	Niederösterreichring 20	3100	St. Pölten
135	●	Turmöl St. Pölten	Mariazeller Straße 17	3100	St. Pölten
136	●	SHELL Herzogenburg	Wiener Straße 76	3130	Herzogenburg
137		Turmöl Quick Wilhelmsburg	Lilienfelder Straße 37	3150	Wilhelmsburg
138		Turmöl Quick Traisen	Mariazeller Straße 33a	3160	Traisen
139	●	Direct Lilienfeld	Liese-Prokop-Straße 2	3180	Lilienfeld
140		BP Obergrafendorf	Hauptstraße 34	3200	Obergrafendorf
141		Turmöl Kirchberg/Pielach	St.-Pöltener-Straße 1	3204	Kirchberg an der Pielach
142		Turmöl Quick Mitterbach	Hauptstraße 25	3224	Mitterbach
143	●	Eni Texing	Nr. 15	3242	Texing
144	●	BP Wieselburg	Zur Autobahn 2	3250	Wieselburg
145	●	24 Tanken Wieselburg	Teichweg 3	3250	Wieselburg
146	●	BP Merkenstetten	Stock 11	3251	Merkenstetten
147		Turmöl Purgstall	Erlaufalstraße 86	3251	Purgstall
148	●	iQ Bergland	Oberegging 14	3254	Bergland
149		SHELL Gresten	Waidhofnerstraße 1	3264	Gresten
150		BP Oberndorf/Melk	Wieselburger Straße 2	3281	Oberndorf/Melk

No.	Truck	Name	Street	Postcode	Town
151		BP Amstetten	Ybbsstraße 39	3300	Amstetten
152		Turmöl Amstetten	Eggersdorfer Straße 6	3300	Amstetten
153		Turmöl St. Georgen/Ybbsf.	Balldorf 39	3304	St. Georgen a. Ybbsfeld
154		Turmöl Euratsfeld	Pichl 2	3324	Euratsfeld
155	●	Pink Unterhausleithen	33. Straße	3337	Unterhausleithen
156		BP Ybbsitz	Alte Poststraße 25	3341	Ybbsitz
157		Turmöl Quick Göstling	Stixenlehen 100	3345	Göstling an der Ybbs
158	●	BP Haag	Westautobahn A1	3350	Haag
159		Turmöl Seitenstetten	Steyrerstraße 93	3353	Seitenstetten
160	●	BP Kimmelbach	Autobahn A1, Rasthausstraße 10	3373	Kimmelbach
161	●	BP Pöchlarn	Reichsstraße 14	3380	Pöchlarn
162	●	BP St. Pölten Süd LKW	Raststation St.Pölten Süd-Lkw	3385	Völlerndorf
163	●	BP St. Pölten Süd PKW	Raststation St.Pölten Süd-PKW	3385	Völlerndorf
164		Turmöl Quick Melk II	Wiener Straße 70	3390	Melk
165		Turmöl Quick Melk I	Räcking 3	3390	Melk
166	●	Turmöl Klosterneuburg	Kierlinger Straße 31d	3400	Klosterneuburg
167		Eni St. Andrä-Wördern	Tullner Straße 30d	3423	St. Andrä-Wördern
168		BP Tulln	Staasdorfer Straße 1	3430	Tulln
169	●	Turmöl Tulln	Langenlebarner Straße 41	3430	Tulln
170		Turmöl Quick Tulln	Jahnstraße 47	3430	Tulln
171	●	Direct Asparn	Tullner Straße 15a	3442	Asparn
172	●	LTS Grafenwörth	Gewerberring 3	3484	Grafenwörth
173	●	BP Krems	Wiener Straße 76	3500	Krems
174	●	ENI Krems-Gneixendorf	An der B 37	3500	Krems-Gneixendorf
175		Turmöl Quick Krems	Wachaustraße 30	3500	Krems

No.	Truck	Name	Street	Postcode	Town
176		Turmöl Quick Gföhl	Zwettlerstraße 17	3542	Gföhl
177	●	Turmöl Horn	Mold 1 A	3580	Horn
178		Turmöl Kottes	Kottes 84	3623	Kottes
179		Turmöl Quick Weiten	Hauptstraße 1	3653	Weiten
180		Turmöl Raabs an der Thaya	Oberndorf 81	3820	Raabs an der Thaya
181		BP Heidenreichstein	Klein Pertholz 58	3860	Heidenreichstein
182		Turmöl Vitis	Horner Straße 25	3902	Vitis
183		Turmöl Quick Zwettl	Kremser Straße 34	3910	Zwettl
184	●	iQ Altmelon	Altmelon 63	3925	Altmelon
185		Turmöl Quick Schrems	Gmündner Straße 28	3943	Schrems
186		Turmöl Quick Gmünd	Eichberg 121	3950	Gmünd
187		Turmöl Quick Weitra	Gmünder Straße 198	3970	Weitra
188		Turmöl Linz I	Bockgasse 30	4020	Linz
189		Turmöl Linz III	Goethestraße 101	4020	Linz
190	●	Turmöl Linz VI	Unionstraße 55	4020	Linz
191		Turmöl Linz II	Dinghoferstraße 35-37	4020	Linz
192	●	Turmöl Linz V	Muldenstraße 2	4020	Linz
193	●	Turmöl Linz IV	Industriezeile 78	4020	Linz
194	●	iQ Linz	Nebingerstraße 9	4020	Linz
195		SHELL Linz	Hanuschstraße 128	4020	Linz
196		BP Linz I	Franckstraße 17	4020	Linz
197	●	BP Linz VII	Stahlstraße 5	4020	Linz
198	●	Pink Linz	Pummererstraße 22	4020	Linz
199		Turmöl Quick Linz II	Wiener Straße 238	4020	Linz
200	●	Turmöl Linz VIII	Wiener Straße 437	4030	Linz



The **fuel card** for  
**clever** companies

## IQ CARD STATIONS

Austria



No.	Truck	Name	Street	Postcode	Town
201		BP Linz III	Salzburger Straße 383	4030	Linz
202		BP Linz IV	Altenberger Straße 7	4040	Linz-Auhof
203		BP Linz V	Wildbergstraße 16	4040	Linz-Urfahr
204		BP Linz VI	Leonfeldner Straße 268	4040	Linz
205		Turmöl Puchenau	Weitenfeld 5	4048	Puchenau
206		Turmöl Quick Puchenau	Hammerschmiede 3	4048	Puchenau
207	●	BP Traun I	Wiener Bundesstraße 153	4050	Traun
208		BP Traun II	Kremstal Bundesstraße 76	4050	Traun
209	●	Pink Traun	Wiener Bundesstraße 221	4050	Traun
210	●	BP Ansfelden I	Westautobahn A1	4052	Ansfelden
211	●	BP Ansfelden II	Traunuferstraße 4	4052	Ansfelden
212	●	Diesel 24 Ansfelden	Gewerbepark 6	4052	Ansfelden
213		Pink Leonding	Edtstraße 15	4060	Leonding
214		Turmöl Pasching	Pasching Point 1	4061	Pasching
215	●	ENI Eferding	Linzer Straße 24	4070	Eferding
216	●	Pink Eferding I	Karl-Schachinger-Straße 17	4070	Eferding
217	●	Pink Eferding II	Schmiedstraße 29	4070	Eferding
218		Pink Wilhering	Linzer Straße 2	4073	Wilhering
219		Pink St. Marienkirchen	Freundorf 2	4076	St. Marienkirchen
220		Pink Aschach	Bahnhofstraße 26	4082	Aschach/Donau
221		Turmöl Vichtenstein	Kasten 15	4091	Vichtenstein
222		Turmöl Quick Esternberg	Hauptstraße 86	4092	Esternberg
223	●	Pink Ottensheim	Linzer Straße 60	4100	Ottensheim
224	●	BP St. Martin/Mkr. I	Windorf 10	4113	St. Martin im Mühlkreis
225	●	BP St. Martin/Mkr II	Adsdorf 13	4113	St. Martin im Mühlkreis

No.	Truck	Name	Street	Postcode	Town
226	●	ENI Altenfelden	Freileben 13	4121	Altenfelden
227		SHELL Putzleinsdorf	Hanriederstraße 9	4134	Putzleinsdorf
228	●	iQ Hofkirchen	Falkensteinstraße 3	4142	Hofkirchen im Mühlkreis
229	●	iQ Neustift	Rannariedler Straße 10	4143	Neustift im Mühlkreis
230		Pink Oberkappel	Falkensteinerstraße 3	4144	Oberkappel
231	●	BP Rohrbach	Umfahrung-Süd 1	4150	Rohrbach
232		Turmöl Quick Rohrbach	Bahnhofstraße 26	4150	Rohrbach
233	●	SHELL Aigen/Schlägl	Schlägler Hauptstraße 14	4160	Aigen/Schlägl
234		Turmöl Quick St. Peter am Wimberg	Wimbergstraße 27	4171	St. Peter am Wimberg
235	●	ENI Bad Leonfelden	Franz-Kastner-Straße 7	4190	Bad Leonfelden
236		Turmöl Quick Gramastetten	Wöran-Straße 2	4201	Gramastetten
237	●	BP Hellmonsödt	Linzer Straße 22	4202	Hellmonsödt
238	●	BP Unterweikersdorf	Radingdorf 9	4213	Unterweikersdorf
239		iQ St. Georgen an der Gusen	Mauthausener Straße 22	4222	St. Georgen an der Gusen
240		Turmöl St. Georgen/Gusen	Mauthausener Bundesstraße	4222	St. Georgen/Gusen
241		BP Pregarten	Tragweiner Straße 31	4230	Pregarten
242		Turmöl Freistadt	Prager Straße 3	4240	Freistadt
243	●	BP Freistadt	Linzer Straße 44	4240	Freistadt
244	●	iQ Sandl	Sandl 37	4251	Sandl
245	●	iQ Weitersfelden	Markt 56	4272	Weitersfelden
246	●	iQ Tragwein	Fellnerweg 2	4284	Tragwein
247		SHELL Gutau	Ringstraße 1	4293	Gutau
248		Turmöl Quick St. Valentin II	Rasthausstraße 4	4300	St. Valentin
249		BP St. Valentin	Werkstraße 4	4300	St. Valentin
250	●	Master DIESEL St. Valentin	Handelsstraße 6	4300	St. Valentin



The **fuel card** for  
**clever** companies

## IQ CARD STATIONS

Austria



No.	Truck	Name	Street	Postcode	Town
251		Turmöl Quick	St. Valentin I Westbahnstraße 98	4300	St. Valentin
252	●	BP	Mauthausen Dieselstraße 1	4310	Mauthausen
253	●	Turmöl	Mauthausen Poschacherstrasse 10	4310	Mauthausen
254	●	BP	Perg Naarner Straße 73	4320	Perg
255		Turmöl Quick	Perg Zeitling 36	4320	Perg
256	●	Petschl	Perg Josef-Petschl-Straße 1	4320	Perg
257		BP	Grein Ufer 4	4360	Grein
258	●	Petschl	Pabneukirchen Neudorf 36	4363	Pabneukirchen
259		BP	Steyr Ennser Straße 10 A	4400	Steyr
260	●	Turmöl	Steyr I Pachergasse 14	4400	Steyr
261	●	Turmöl	Steyr II Franz-Paulmayer-Straße 1	4400	Steyr
262	●	iQ	Steyr Haager Straße 44b	4400	Steyr
263	●	BP	Steyr-Gleink Ennser Straße 95	4407	Dietachdorf (Steyr-Gleink)
264	●	BP	St. Ulrich/Garsten Eisenstraße 85	4451	St. Ulrich/Garsten
265	●	Verde	Ennsdorf Ennsdorfer Straße 2	4482	Ennsdorf
266	●	BP	Neuhofen Linzer Straße 41	4501	Neuhofen a. d. Krems
267	●	iQ	Allhaming Poststraße 3	4511	Allhaming
268	●	Turmöl	Allhaming Sipbach 10	4511	Allhaming
269	●	BP	Sierning Steyrerstraße 29	4522	Sierning
270	●	iQ	Sierning Waldsiedlung 18	4522	Sierning
271	●	Pink	Neuzeug Margaretha-Eder-Straße 20	4523	Neuzeug
272		Turmöl	Kematen/Krems Linzer Straße 54	4531	Kematen/Krems
273		Turmöl Quick	Bad Hall Bahnhofstraße 15	4540	Bad Hall
274		iQ	Ried im Traunkreis Hauptstraße 36	4551	Ried im Traunkreis
275	●	Turmöl	Klaus Klaus 147	4564	Klaus a. d. Pb.

No.	Truck	Name	Street	Postcode	Town
276	●	BP	Autohof St. Pankraz Sankt Pankraz 70	4572	St. Pankraz
277		Turmöl Quick	Waldneukirchen Bad Haller Straße 13	4595	Waldneukirchen
278	●	Turmöl Quick	Wels IV Prillingerstraße 6	4600	Wels
279	●	Turmöl	Wels I Eferdingerstraße 81	4600	Wels
280		Turmöl	Wels II Linzerstraße 189	4600	Wels
281		Turmöl	Wels IV Salzburger Straße 146	4600	Wels
282		Turmöl	Wels III Salzburger Straße 226	4600	Wels
283		Turmöl	Thalheim Rodlberger Straße 39	4600	Thalheim bei Wels
284	●	BP	Wels Salzburger Straße 57	4600	Wels
285		Turmöl Quick	Wels I Grieskirchner Straße 4	4600	Wels
286		Turmöl Quick	Wels II Linzer Straße 92a	4600	Wels
287		Turmöl Quick	Wels III Grieskirchner Straße 118	4600	Wels
288	●	Pink	Buchkirchen Siggstraße 2	4611	Buchkirchen
289	●	Turmöl	Marchtrenk Welser Straße 54	4614	Marchtrenk
290	●	BP	Marchtrenk Linzerstraße 62	4614	Marchtrenk
291		Turmöl	Sipbachzell Leombach 15	4621	Sipbachzell
292	●	Turmöl Quick	Gunskirchen Welser Straße 70	4623	Gunskirchen
293		Pink	Krenglbach Ziegeleistraße 42	4631	Krenglbach
294		Pink	Pichl Inn 11	4632	Pichl/Wels
295	●	Pink	Steinhaus Reitingerstraße 1	4641	Steinhaus
296	●	BP	Sattledt Voralpenkreuz A8	4642	Sattledt
297		Turmöl	Sattledt Hauptstraße 2	4642	Sattledt
298		Turmöl Quick	Sattledt Sportplatzstraße 1	4642	Sattledt
299		Turmöl Quick	Pettenbach Scharnsteiner Straße 38	4643	Pettenbach
300	●	Turmöl	Stadl-Paura Gmundner Straße 21	4651	Stadl-Paura



The **fuel card** for  
**clever** companies

## IQ CARD STATIONS

Austria



No.	Truck	Name	Street	Postcode	Town
301		Turmöl Quick Steinerkirchen	Landstraße 25	4652	Steinerkirchen
302	●	BP Eberstalzell	Solarstraße 2	4653	Eberstalzell
303	●	BP Vorchdorf	Neue Landstraße 68	4655	Vorchdorf
304	●	BP Steyermuehl	Laakirchner Hauptstraße 43	4662	Steyermuehl
305	●	BP Lindach	Westautobahn A1	4663	Lindach
306		Turmöl Quick Laakirchen	Gmundner Straße 35	4663	Laakirchen
307		ENI Laakirchen	Johannes Humer Straße	4663	Laakirchen
308	●	BP Aistersheim	Innkreisautobahn A8	4676	Aistersheim
309	●	BP Autohof Haag	Geierau 4	4680	Haag am Hausruck
310		ENI Schwanenstadt	Salzburger Straße 41	4690	Schwanenstadt
311		Pink Bad Schallerbach	Welser Straße 5	4701	Bad Schallerbach
312		iQ Wallern	Schallerbacher Straße 63	4702	Wallern
313	●	Turmöl Grieskirchen	Industriestraße 29	4710	Grieskirchen
314		Turmöl Quick Grieskirchen	Industriegelände 5	4710	Grieskirchen
315	●	Pink Grieskirchen	Industriepark Stritzing 22	4710	Grieskirchen
316	●	Turmöl Taufkirchen	Haslau 10	4715	Taufkirchen a.d. Tr.
317		Turmöl Quick Peuerbach	Bahnhofstraße 27	4722	Peuerbach
318		SHELL Natternbach	Hauserstraße 10	4723	Natternbach
319		Pink Waizenkirchen	Weidenholz 6	4730	Waizenkirchen
320		SHELL Prambachkirchen	Unterbruck 17	4731	Prambachkirchen
321	●	SHELL Schärding	Passauer Straße 21	4780	Schärding
322		BP Schärding	Passauer Straße 29	4780	Schärding
323	●	Turmöl Achleiten	Hinding 23a	4785	Achleiten
324		Turmöl Quick Münzkirchen	Schärddinger Straße 30	4792	Münzkirchen
325	●	Diesel 24 Attnang/Puchheim	Wiener Straße 40	4800	Attnang/Puchheim

No.	Truck	Name	Street	Postcode	Town
326		Turmöl Gmunden	Bahnhofstraße 46	4810	Gmunden
327		Turmöl Quick Gmunden	Druckereistrasse 5	4810	Gmunden
328	●	Turmöl Quick Gmunden II	Dr.-Franz-Thomas-Straße 22a	4810	Gmunden
329		Turmöl Quick Pinsdorf	Windbüchelgasse 2	4812	Pinsdorf
330		Turmöl Altmünster	Hauptstraße 22	4813	Altmünster
331		Turmöl Quick Altmünster	Nachdemsee 12	4813	Altmünster
332		Turmöl Bad Ischl	Linzer Straße 17	4820	Bad Ischl
333	●	Turmöl Quick Bad Ischl I	Salzburger Straße 103	4820	Bad Ischl
334		Turmöl Quick Bad Ischl II	Sulzbachstraße 41	4820	Bad Ischl
335	●	BP Bad Goisern	Sankt Agatha 86	4822	Bad Goisern
336		Turmöl Quick Vöcklabruck II	Linzer Straße 37	4840	Vöcklabruck
337		BP Regau	Salzkammergut Straße 8	4844	Regau
338		Turmöl Quick Weyregg	Weyreggerstraße 38	4852	Weyregg
339		Turmöl Quick Attersee	Attergaustraße 21	4864	Attersee
340		Turmöl Quick Nußdorf am Attersee	Dorfstraße 16	4865	Nußdorf am Attersee
341	●	BP Vöcklamarkt	Frankenburger Straße 1a	4870	Vöcklamarkt
342	●	iQ St. Georgen im Attergau	Am Seering 6	4880	St. Georgen im Attergau
343	●	Pink St. Georgen	Thern 22	4880	St. Georgen im Attergau
344	●	iQ Pöndorf	Obermühlham 27	4891	Pöndorf
345		Turmöl Quick Eberschwang	Eberschwang 98	4906	Eberschwang
346	●	Turmöl Ried im Innkreis	Braunauerstraße 10	4910	Ried im Innkreis
347		BP Ried-Tumeltsham	Hannesgrub Süd 3	4911	Tumeltsham
348	●	BP Geiersberg	Pramerdorf 13	4922	Geiersberg
349		Turmöl Quick Gurten	Rieder Straße 8	4942	Gurten
350	●	BP Weng	Pirath 18	4952	Weng



No.	Truck	Name	Street	Postcode	Town
351	●	Pink Weng	Harterding 20	4952	Weng
352		SHELL Reichersberg	Reichersberg 224	4981	Reichersberg
353		BP Obernberg	Brückenstraße 4	4982	Obernberg am Inn
354	●	BP Salzburg I	Münchner Bundesstraße 137	5020	Salzburg
355		BP Salzburg II	Nonntaler Hauptstraße 65	5020	Salzburg
356	●	Turmöl Salzburg I	Aignerstraße 22	5020	Salzburg
357	●	Turmöl Salzburg-Flughafen	Innsbrucker Bundesstraße 97	5020	Salzburg-Flughafen
358		IQ Salzburg/Liefering	Franz-Sauer-Straße 46	5020	Salzburg
359	●	dts Salzburg	Gnigler Straße 52	5020	Salzburg
360	●	BP Leikermoser Wals	Bundesstraße 49	5071	Wals
361	●	Turmöl Salzburg-Wals	Franz-Brötznerstraße 2	5073	Salzburg-Wals
362	●	BP Leikermoser Anif	Alpenstraße 111	5081	Anif
363		BP Großgmain	Salzburger Straße 285	5084	Großgmain
364	●	BP Leikermoser Unken	Niederland 112	5091	Unken
365	●	Webersdorfer Salzburg	Franz-Wolfram-Scherer-Straße 38a	5101	Bergheim / Salzburg
366	●	BP Bergheim / Lengfelden	Lamprechtshauserner Str. 3 B156	5101	Bergheim / Lengfelden
367		BP Oberndorf	Salzburger Straße 4	5110	Oberndorf bei Salzburg
368		Turmöl St. Pantaleon II	Wildshut 31	5120	St. Pantaleon
369		Turmöl St. Pantaleon I	Am Schneidergraben 2	5120	St. Pantaleon
370		BP Ach	Braunauer Straße 1	5122	Ach
371		Turmöl Franking	Franking 17	5131	Franking
372		Turmöl Geretsberg	Goldbrunn 7	5132	Geretsberg
373		Turmöl Quick Neukirchen/Enknach	Salzburger Straße 14	5145	Neukirchen/Enknach
374	●	BP Leikermoser Seekirchen	Obertrumer Landstraße 11	5201	Seekirchen
375	●	BP Lochen	Kerschham 104	5221	Lochen

No.	Truck	Name	Street	Postcode	Town
376		Turmöl Quick Mauerkirchen	Unterbrunning 7	5270	Mauerkirchen
377	●	BP Burgkirchen	Au 2	5274	Burgkirchen
378	●	Autohof Braunau	Neue Innbrückenstraße 2	5280	Braunau
379		M3 Braunau	Salzburger Straße 11	5280	Braunau
380	●	BP Eugendorf-Strass	Gewerbestraße 1	5301	Eugendorf-Strass
381	●	SHELL Eugendorf	Wiener Straße 30	5301	Eugendorf
382		Turmöl Innerschwand	Maierhof 2	5311	Innerschwand am Mondsee
383		Turmöl Fuschl am See	Wolfgangseestraße 21	5330	Fuschl am See
384		Turmöl Quick St. Gilgen	Konrad-Lesiak-Platz 6	5340	St. Gilgen
385	●	SHELL Abersee	Wolfgangseestraße 49	5350	Abersee-Strobl
386		Turmöl Quick Hallein	Salzachtalstraße 16	5400	Hallein
387	●	ENI Golling	Obergäu 310	5440	Golling
388		iQ Pfarrwerfen	Dorfwerfen 50	5452	Pfarrwerfen
389	●	BP Imlau	Imlau 65	5452	Imlau
390	●	BP Bischofshofen	Salzburgerstraße70	5500	Bischofshofen
391		Turmöl Bischofshofen	Salzburger Straße 90	5500	Bischofshofen
392		BP Altenmarkt im Pongau	Obere Marktstraße 45	5541	Altenmarkt im Pongau
393	●	BP Flachau	Flachauwinklstraße 182	5542	Flachau
394	●	BP Radstadt	Salzburger Straße 43	5550	Radstadt
395	●	Rumpold Tamsweg	Gewerbepark	5580	Tamsweg
396	●	BP Leikermoser St. Michael	Murtaler Straße 579	5582	St. Michael im Lungau
397		SHELL St. Michael im Lungau	Austraße 21	5582	St. Michael im Lungau
398	●	BP Leikermoser St. Johann	Bundesstraße 2	5600	St. Johann im Pongau
399		BP Wagrain	Markt 130	5602	Wagrain
400	●	Aigner Großarl	Gewerbepark 5	5611	Großarl



The **fuel card** for  
**clever** companies

## IQ CARD STATIONS

Austria



No.	Truck	Name	Street	Postcode	Town
401	●	Turmöl Quick St. Veit	Klamm 14a	5621	St. Veit/Pongau
402	●	M3 St. Veit im Pongau	Gewerbestrasse 6	5621	St. Veit im Pongau
403	●	Turmöl Quick Bad Hofgastein	Weitmoserstraße 1	5630	Bad Hofgastein
404	●	BP Taxenbach	Bundesstraße 6	5660	Taxenbach
405		Turmöl Fusch	Zellerfusch 131	5672	Fusch
406	●	BP Zell am See	Brucker Bundesstraße 57	5700	Zell am See
407		SHELL Kaprun	Landesstraße 30	5710	Kaprun
408	●	Turmöl Mittersill	Zellerstraße 30	5730	Mittersill
409		Turmöl Quick Mittersill	Zellerstraße 26	5730	Mittersill
410		Turmöl Quick Neukirchen	Gerloser Bundesstraße 262	5741	Neukirchen am Großvenediger
411		Turmöl Krimml	Oberkrimml 126	5743	Krimml
412	●	BP Maishofen	Zellerstraße 29	5751	Maishofen
413		BP Maria Alm	Hochkönigstraße 9	5761	Maria Alm
414		BP Leikermoser Innsbruck I	Amraser-See-Straße 10	6020	Innsbruck
415	●	BP Innsbruck I	Hallerstraße 100	6020	Innsbruck
416		BP Innsbruck III	Kranebitter Allee 30	6020	Innsbruck
417	●	BP Innsbruck IV	Hallerstraße 164	6020	Innsbruck
418	●	BP Hall In Tirol	Pfannhausstraße 14	6060	Hall In Tirol
419	●	SHELL Hall in Tirol	Pfannhausstraße 10	6060	Hall in Tirol
420	●	BP Ampass	A12	6070	Ampass
421	●	BP Troppacher Seefeld	Föhrenwald 498	6100	Seefeld
422	●	BP Weer	Inntalautobahn	6114	Weer
423	●	Plose Fritzens	Innstraße 13	6122	Fritzens
424		BP Steinach am Brenner	Erlach 138	6150	Steinach am Brenner
425	●	BP Gries am Brenner I	Ostufer	6156	Gries am Brenner

No.	Truck	Name	Street	Postcode	Town
426	●	BP Gries am Brenner II	Westufer	6156	Gries am Brenner
427	●	BP Troppacher Mutters	Innsbrucker Straße 24	6162	Mutters
428		BP Troppacher Buch	St. Margarethen 151b	6220	Buch
429		SHELL Alpbach	Alpbach 142	6236	Alpbach
430		BP Kundl	Schieferrollstraße 17	6250	Kundl
431		BP Fügen	Zillertalstraße 35	6263	Fügen
432		iQ Mayrhofen	Am Marktplatz 214	6290	Mayrhofen
433	●	Transped Wörgl	Gewerbepark 1	6300	Wörgl
434		SHELL Wildschönau	Wildschönauer Straße, Niederau 278	6314	Wildschönau
435	●	BP Angath	Wirtschaftsweg 4	6321	Angath
436	●	BP Kufstein I	Rosenheimer Straße 6	6330	Kufstein
437		BP Kufstein II	Schubertstraße 25	6330	Kufstein
438	●	Inntaler Logistik Park Kufstein	Endach 33	6330	Kufstein
439	●	Inntaler Niederndorf	Audorfer Straße 41	6342	Niederndorf
440		BP Kössen	Huette 15	6345	Kössen
441		BP Brixen im Thale	Brixentalerstraße 13	6364	Brixen im Thale
442	●	BP Kitzbühel	St.-Johanner-Straße 30	6370	Kitzbühel
443		BP Aurach	Pass Thurn Straße 17	6371	Aurach
444	●	BP St. Johann in Tirol	Salzburger Straße 15	6380	St. Johann in Tirol
445	●	SHELL St. Johann in Tirol	Niederhofen 4	6380	St. Johann in Tirol
446		BP Telfs	Untermarktstraße 61	6410	Telfs
447		BP Sölden	Dorfstraße 148	6450	Sölden
448		SHELL Sölden	Dorfstraße 2	6450	Sölden
449		SHELL Tarrenz	Hauptstraße 78	6464	Tarrenz
450		BP Nauders/Reschenpass	Bundesstraße 279	6543	Nauders/Reschenpass



The **fuel card** for  
**clever** companies

## IQ CARD STATIONS

Austria



No.	Truck	Name	Street	Postcode	Town
451		BP Nauders	Bundesstraße 292	6543	Nauders
452		BP Ischgl	Silvrettastraße 17	6561	Ischgl
453	●	SHELL Vils (Autohof Huter)	Stegen 7	6682	Vils
454	●	BP Leikermoser Bludenz	Montafonerstraße 29	6700	Bludenz
455	●	Scheier Bürs	Bremschlstraße 37	6706	Bürs
456		SHELL Thüringerberg	Faschinastraße 198	6721	Thüringerberg
457		BP Leikermoser St. Gallenkirch	Silvretta Straße Außergant	6791	St. Gallenkirch
458	●	Scheier Feldkirch	Studa 3a	6800	Feldkirch-Runa
459		BP Feldkirch	Hämmerlestraße 99	6805	Feldkirch-Gisingen
460		BP Rankweil	Stiegstraße 63	6830	Rankweil
461	●	SHELL Rankweil	Walgaustraße 5a	6830	Rankweil
462		ENI Klaus	Treietstraße 25	6833	Klaus
463	●	SHELL Götzis	Dr.-Alfons-Heinzle-Straße 44	6840	Götzis
464	●	BP Götzis	Im Buch 43	6840	Götzis
465	●	Scheier Koblach	Strassenhäuser 70	6842	Koblach
466		BP Hohenems	Lustenauer Straße 112a	6845	Hohenems
467	●	BP Dornbirn	Lustenauerstraße 92	6850	Dornbirn
468		BP Egg im Bregenzerwald	Bundesstraße	6863	Egg im Bregenzerwald
469		BP Lustenau	Reichshofstraße	6890	Lustenau
470		BP Bregenz/Lochau	Bregenzerstraße 63	6900	Bregenz/Lochau
471	●	Scheier Hörbranz I	Ziegelbachstraße 101	6912	Hörbranz
472	●	Scheier Hörbranz II	Krúzastraße 5	6912	Hörbranz
473		SHELL Langen	Fischanger 161	6932	Langen bei Bregenz
474		BP Fussach	Harder Straße 84	6972	Fussach
475	●	Direct Eisenstadt	Mattersburger Straße 5	7000	Eisenstadt

No.	Truck	Name	Street	Postcode	Town
476		Turmöl Quick Klingenbach	Wiener Straße 100	7013	Klingenbach
477		Turmöl Quick Pötttsching	Wiener Neustädter Straße 65	7033	Pötttsching
478		Turmöl Quick Müllendorf	Wiener Straße 43	7052	Müllendorf
479		Turmöl St. Margarethen	Hauptstraße 102	7062	St. Margarethen
480		Turmöl Quick Rust	Oggauer Straße 25	7071	Rust
481		Turmöl Quick Schützen	Eisenstädter Straße 3	7081	Schützen
482	●	BP Neusiedl/See	Wiener Straße 69	7100	Neusiedl/See
483		Turmöl Quick Neusiedl/See	Untere Hauptstraße 87	7100	Neusiedl/See
484	●	M3 Gols	Untere Hauptstraße 126	7122	Gols
485		Turmöl Quick Frauenkirchen	Weisse Kreuzgasse 44	7132	Frauenkirchen
486		Turmöl Quick Podersdorf	Neusiedler Straße 67	7141	Podersdorf
487		Turmöl Quick Illmitz	Obere Hauptstraße 67a	7142	Illmitz
488		Turmöl Quick Wallern	Bahnstraße 15	7151	Wallern
489	●	Turmöl Quick Neudörfl	Hauptstraße 140	7201	Neudörfl
490	●	iQ Mattersburg	Felixstraße 2-12	7210	Mattersburg
491		Turmöl Quick Mattersburg	Bahnstraße 30	7210	Mattersburg
492		Treibstoffparadies Mattersburg	Arenaplatz 6	7210	Mattersburg
493	●	Turmöl Quick Markt St. Martin	Hauptstraße 78	7341	Markt St. Martin
494	●	Turmöl Piringsdorf	Bundesstraße 50	7373	Piringsdorf
495	●	ENI Oberwart	Industriestraße 49	7400	Oberwart
496		Turmöl Quick Oberwart	Wiener Straße 52	7400	Oberwart
497		Rumpold Markt Allhau	Hauptstraße 5	7411	Markt Allhau
498	●	Turmöl Pinkafeld	Steinamanger Straße 8	7423	Pinkafeld
499	●	SHELL Bad Tatzmannsdorf	Jormannsdorfer Straße 52	7431	Bad Tatzmannsdorf
500		Turmöl Quick Mariasdorf	Mariasdorf 54a	7433	Mariasdorf



The **fuel card** for  
**clever** companies

## IQ CARD STATIONS

Austria



No.	Truck	Name	Street	Postcode	Town
501	●	Turmöl Jabing	Bundesstraße 1	7503	Jabing
502	●	SHELL Großpetersdorf	Güssinger Straße 1	7503	Großpetersdorf
503		Turmöl Quick Großpetersdorf	Schlainingerstraße 1	7503	Großpetersdorf
504		Turmöl Quick Kohfidisch	Obere Hauptstraße 25	7512	Kohfidisch
505		SHELL Litzelsdorf	Nr. 311	7532	Litzelsdorf
506		Turmöl Olbendorf	Dorf 343	7534	Olbendorf
507		ENI Güssing	Wiener Straße 2a	7540	Güssing
508		Turmöl Güssing	Grazer Straße 54 - 56	7540	Güssing
509	●	Spritzkönig Bocksdorf	Gewerbegebiet 1	7551	Bocksdorf
510		Turmöl Quick Stegersbach	Wiener Straße 56	7551	Stegersbach
511	●	Spritzkönig Königsdorf	Gewerbepark 1	7563	Königsdorf
512	●	Turmöl Graz I	Conrad-von-Hötzendorfer-Straße 135	8010	Graz
513		BP Graz I	Fröhlichgasse 45	8010	Graz
514		BP Graz II	Münzgrabenstraße 121	8010	Graz
515		Rumpold Kainbach	Riesstraße 422	8010	Kainbach
516	●	Roth Graz-Liebenau	Conrad-von-Hötzendorfer-Straße 160	8010	Graz
517		Rumpold Graz IV	Waltendorfer Hauptstraße 88	8010	Graz
518		Rumpold Graz I	Kasernstraße 14	8010	Graz
519	●	Spritzkönig Graz I	Elisabethstraße 78	8010	Graz
520		BP Graz IV	Reininghausstraße 63	8020	Graz
521		Turmöl Quick Graz	Fabrikgasse 29	8020	Graz
522	●	M3 Graz	Karlauer Straße 42	8020	Graz
523		Rumpold Graz II	St.-Peter-Hauptstraße 120	8042	Graz
524		Roth Graz-Mariatrost	Mariatroster Straße 140	8044	Graz-Mariatrost
525	●	Roth Graz-Andritz	Weinzöttlstraße 15	8045	Graz

No.	Truck	Name	Street	Postcode	Town
526	●	Turmöl Graz V	Ragnitzstraße 127	8047	Graz
527	●	Treibstoffparadies Graz	Wiener Straße 247	8051	Graz
528	●	Turmöl Graz II	Kärntner Straße 137	8053	Graz
529	●	Turmöl Graz III	Kärntner Straße 291	8054	Graz
530	●	Turmöl Graz IV	Kärntner Straße 366	8054	Graz
531	●	Roth Graz-Seiersberg	Mühlfelderweg 1	8054	Graz
532		Rumpold Graz III	Kärntner Straße 338	8054	Graz
533		BP Graz III	Puntigamer Straße 130	8055	Graz
534	●	BP Graz V	Triester Straße 459	8055	Graz
535		Spritzkönig Graz II	Triester Straße 360	8055	Graz
536		Rumpold Eggersdorf	Hauptstraße 2	8063	Eggersdorf
537	●	SHELL Gössendorf	Bundesstraße 248	8077	Gössendorf
538		BP Heiligenkreuz	Liebendorf 36	8081	Heiligenkreuz am Waasen
539	●	Rumpold Mettersdorf	Mettersdorf am Saßbach 59	8092	Mettersdorf
540	●	Rumpold St. Peter/Ottersbach	Petersplatz 5	8093	St. Peter am Ottersbach
541		Wings Gratkorn	Grazer Straße 34	8101	Gratkorn
542	●	BP Gratkorn	Harter Straße 8	8101	Gratkorn
543	●	Rumpold Gratkorn	Harter Straße 2	8101	Gratkorn
544	●	BP Gratwein	Bahnhofstraße 27	8112	Gratwein
545	●	Rumpold Deutschfeistritz	Gewerbepark Süd 6	8121	Deutschfeistritz
546	●	ENI Hitzendorf	Hitzendorf 134	8151	Hitzendorf
547		Turmöl Quick Stallhofen	Stallhofen 16	8152	Stallhofen
548		BP Weiz	Gleisdorfer Straße 60	8160	Weiz
549	●	SHELL Weiz	Gleisdorfer Straße 111	8160	Weiz
550	●	Treibstoffparadies Greith	Untergreith 8a	8160	Greith bei Weiz



The **fuel card** for  
**clever** companies

## IQ CARD STATIONS

Austria



No.	Truck	Name	Street	Postcode	Town
551	●	iQ Passail	Auen 7	8162	Passail
552		BP Fladnitz	Schrems 3	8163	Fladnitz
553	●	M3 St. Kathrein am Offenegg	Offenegg 13	8171	St. Kathrein am Offenegg
554		BP Anger	Umfahrungstraße 4	8184	Anger
555		SHELL Birkfeld	Bahnhofstraße 18	8190	Birkfeld
556	●	BP Gleisdorf	Hofstätten 113	8200	Hofstätten an der Raab
557	●	BP Arnwiesen-Gleisdorf	A-2 Südautobahn	8200	Arnwiesen-Gleisdorf
558	●	M3 Wilfersdorf	Wilfersdorf 104	8200	Wilfersdorf
559	●	SHELL Gleisdorf II	Hartberger Straße 54	8200	Gleisdorf
560	●	Rumpold Gleisdorf	Industriestraße 29	8200	Gleisdorf
561		SHELL Stubenberg	Vockenberg 72	8223	Stubenberg am See
562	●	Turmöl Quick Pöllau	Grazer Straße 292	8225	Pöllau
563	●	SHELL Pöllau	Schlofereckstraße 413	8225	Pöllau
564		BP Hartberg II	Ressavarstraße 4	8230	Hartberg
565	●	M3 Hartberg	Ressavarstraße 50	8230	Hartberg
566		Rumpold Neustift an der Lafnitz	Neustift 224	8233	Lafnitz
567	●	SHELL Rohrbach an der Lafnitz	Eichberger Straße 1	8234	Rohrbach an der Lafnitz
568	●	BP Schäßern	Gewerbepark 10	8244	Schäßern
569	●	Master DIESEL Sinabelkirchen	Untergroßau 180	8261	Sinabelkirchen
570	●	Spritzkönig Fürstenfeld	Flurstraße 57	8280	Fürstenfeld
571	●	iQ Fürstenfeld	Grazer Straße 7	8280	Fürstenfeld
572	●	Turmöl Feldbach	Muehldorf 300	8330	Feldbach
573	●	Rumpold Feldbach	Grazer Straße 19	8330	Feldbach
574	●	BP Paldau	Saaz 92	8341	Paldau
575		Turmöl Quick Fehring	Höflach 109	8350	Fehring

No.	Truck	Name	Street	Postcode	Town
576	●	BP Werndorf	Gewerbepark 1	8402	Werndorf
577	●	Rumpold Lebring	Stangersdorf - Gewerbegebiet 5	8403	Lebring
578	●	Treibstoffparadies Wildon	Grazer Straße 2	8410	Wildon
579	●	Rumpold St. Veit am Vogau	Technologiepark 1	8423	St. Veit am Vogau
580	●	BP Gralla	Gewerbepark Süd 4	8431	Gralla
581		M3 Fresing	Fresing 5	8441	Fresing
582	●	Rumpold Gleinstätten	Pistorf 209	8443	Gleinstätten
583	●	SHELL Heimschuh	Sulmtalstraße 45	8451	Heimschuh
584	●	M3 Großklein	Mattelsberg 130	8452	Großklein
585		M3 Gamlitz	Untere Hauptstraße 238	8462	Gamlitz
586		Turmöl Quick Leutschach	Schloßberg 202	8463	Leutschach
587	●	Treibstoffparadies Oberschwarza	Industriezentrum Strass 3	8472	Oberschwarza
588		Turmöl Quick Mureck	Eichfeld 64	8480	Mureck
589	●	iQ Lieboch	Hans-Thalhammer-Straße 3	8501	Lieboch
590		Rumpold Lieboch	Hans-Thalhammer-Straße 1	8501	Lieboch
591	●	BP Lannach	Radlpaßstraße 26	8502	Lannach
592	●	Treibstoffparadies Preding	Gewerbepark Ost 1	8504	Preding
593		M3 Oberjahrung	Oberjahrung 8	8505	St. Nikolai
594	●	Turmöl Quick Stainz	Grazer Straße 33-35	8510	Stainz
595		Treibstoffparadies Gr. St. Florian	Grazer Straße 2	8522	Groß Sankt Florian
596		Treibstoffparadies Bad Gams	Bad Gams 5	8524	Bad Gams
597	●	Treibstoffparadies Deutschlandsberg	Radlpassstraße 2	8530	Deutschlandsberg
598		Turmöl Quick Deutschlandsberg	Frauentaler Straße 76	8530	Deutschlandsberg
599	●	M3 Ligist	Steinberg 209	8563	Ligist

No.	Truck	Name	Street	Postcode	Town
600		Turmöl Quick Voitsberg I	Grazer Vorstadt 70	8570	Voitsberg
601		Turmöl Quick Voitsberg II	Umfahrungsstraße 2	8570	Voitsberg
602		Turmöl Köflach	Kärntner Straße 20	8580	Köflach
603		Turmöl Quick Bruck a.d.Mur	Hochfeldgasse 2a	8600	Bruck a.d.Mur
604	●	Turmöl Diemlach	Grazer Straße 77	8605	Diemlach
605	●	ENI Kapfenberg	Wienerstraße 132	8605	Kapfenberg
606	●	SHELL Breitenau	Erhardstraße 89	8614	Breitenau
607		Turmöl Aflenz	Aflenz 501	8623	Aflenz
608	●	Rumpold St. Lorenz	Mühlweg 13	8642	St. Lorenzen
609		Turmöl Mürzhofen	Grazer Straße 23	8644	Mürzhofen
610	●	Rumpold Mitterdorf	Grazer Straße 79	8662	Mitterdorf
611	●	SHELL Langenwang (Raststation Schwöbing)	Schwöbing 46a	8665	Langenwang
612		Turmöl Quick Krieglach	Fressnitz 20	8670	Krieglach
613	●	SHELL Ratten	Kirchenviertel 201	8673	Ratten
614	●	ENI Spital am Semmering	Bundesstraße 38a	8684	Spital am Semmering
615		Turmöl Quick Mürzzuschlag	Grautschenhof 37	8684	Mürzzuschlag
616	●	Rumpold Leoben	Waltenbachstraße 9	8700	Leoben
617		BP Leoben	Ostererweg 2	8700	Leoben
618		Turmöl Quick Leoben	Zeltenschlagstraße 2	8700	Leoben
619	●	M3 Leoben	Einödmayergasse 1	8700	Leoben
620	●	BP Leoben-Göss	Hirschgraben	8707	Leoben-Göss
621		BP Knittelfeld	Wiener Straße 51	8720	Knittelfeld
622	●	SHELL Knittelfeld	Wiener Straße 17	8720	Knittelfeld
623	●	BP Zeltweg	Hauptstraße 2	8740	Zeltweg
624	●	Seebacher Weißkirchen	Judenburgerstraße 32	8741	Weißkirchen

No.	Truck	Name	Street	Postcode	Town
625	●	Staller Obdach	Kathal in Mühldorf 13a	8742	Obdach
626		Turmöl Judenburg	Burggasse 42	8750	Judenburg
627	●	Turmöl Quick Fohnsdorf I	Judenburgerstraße 12	8753	Fohnsdorf
628		Turmöl Quick Fohnsdorf II	Bundesstraße 33	8753	Fohnsdorf
629	●	Turmöl Rothenthurm	Triesterstraße 14	8755	Rothenthurm
630		Turmöl Quick St. Peter	Furth 24	8755	St. Peter ob Judenburg
631	●	BP St. Michael	Bundesstraße 59	8770	St. Michael
632	●	iQ St. Michael	Bundesstraße 9	8770	St. Michael
633	●	Rumpold St. Michael	Bundesstraße 50	8770	St. Michael
634	●	Diesel 24 Traboch	Bundesstraße 18	8772	Traboch
635	●	BP Trieben	Industriepark 2	8784	Trieben
636	●	Seebacher Trieben	Europastraße 12	8784	Trieben
637	●	Rumpold St. Peter/Freienstein	Gewerbepark 11	8792	St. Peter/Freienstein
638	●	BP Trofaiach II	Hauptstraße 9 A	8793	Trofaiach
639		BP Trofaiach I	Hauptstraße 12	8793	Trofaiach
640		iQ Trofaiach	Pulverstraße 2	8793	Trofaiach
641	●	Rumpold Vordernberg	Gewerbepark 9	8794	Vordernberg
642	●	Turmöl Scheifling	Kärntner Straße 2	8811	Scheifling
643	●	Rumpold Scheifling	Puchfeld 1	8811	Scheifling
644		Turmöl Neumarkt II	Wiener Straße 19	8820	Neumarkt / Stmk
645		Turmöl Neumarkt I	St.Georgen 105	8820	Neumarkt
646	●	Rumpold Murau	Bahnhofviertel 9	8850	Murau
647		M3 St. Georgen ob Murau	Bundesstraße 1	8861	St. Georgen ob Murau
648		Turmöl Quick Großreifling	Großreifling 85	8931	Großreifling
649	●	Rumpold Weissenbach	Hauptstraße 213	8940	Weissenbach bei Liezen



The **fuel card** for  
**clever** companies

## IQ CARD STATIONS

Austria



No.	Truck	Name	Street	Postcode	Town
650	●	BP Liezen	Salzburger Straße 35	8940	Liezen
651	●	Seebacher Liezen	Schönaustraße 54	8940	Liezen
652	●	BP Stainach	Salzburger Straße 401	8950	Stainach
653	●	Turmöl Quick Haus im Ennstal	Höhenfeld 89	8967	Haus im Ennstal
654		Turmöl Haus	Pichlhof 19	8970	Haus
655		Turmöl Quick Ramsau	Ramsau 197	8972	Ramsau am Dachstein
656	●	SHELL Mandling	Mandlingstraße 8	8974	Mandling
657	●	Turmöl Bad Aussee	Pötschenstraße 145	8990	Bad Aussee
658	●	Turmöl Klagenfurt IV	Völkermarkter Straße 142	9020	Klagenfurt
659	●	Turmöl Klagenfurt II	Südring 315	9020	Klagenfurt
660		Turmöl Klagenfurt III	Villacher Ring 41	9020	Klagenfurt
661		Turmöl Klagenfurt I	St. Veiterstraße 203	9020	Klagenfurt
662	●	Rumpold Klagenfurt I	Pischeldorfer Straße 136	9020	Klagenfurt
663	●	SHELL Klagenfurt	Rosentaler Straße 168	9020	Klagenfurt
664		Turmöl Quick Klagenfurt	Rosentaler Straße 138	9020	Klagenfurt
665	●	Rumpold Klagenfurt II	Völkermarkter Straße 269	9020	Klagenfurt
666	●	Diesel 24 Klagenfurt	Thomas-Bohrer-Straße 4	9020	Klagenfurt
667		Turmöl Quick Moosburg	Klagenfurter Straße 21	9062	Moosburg
668		Turmöl Quick Völkermarkt	Umfahrungsstraße 23	9100	Völkermarkt
669	●	Turmöl Griffen	Gewerbestraße 8	9112	Griffen
670		Turmöl Quick St. Kanzian	Klopeiner Straße 6	9122	St. Kanzian
671	●	Turmöl Unterburg/Klopein	Klopeinersee Straße 1	9122	Unterburg am Klopeiner See
672	●	BP Ferlach	Klagenfurter Straße 23	9170	Ferlach
673		Turmöl Quick Velden	Klagenfurter Straße 19	9220	Velden
674	●	Steindorfer St. Veit/Glan	Mail-Süd 1-5	9300	St. Veit/Glan

No.	Truck	Name	Street	Postcode	Town
675		BP St. Veit an der Glan	Friesacher Straße 68	9300	St. Veit an der Glan
676	●	Turmöl St. Veit/Glan	Voelkermarkter Straße 55	9300	St. Veit/Glan
677	●	Turmöl Straßburg	Hauptstraße 1b	9341	Straßburg
678		Turmöl Quick Friesach	Olsastraße 21	9360	Friesach
679		BP Brückl	Klagenfurter Straße 10	9371	Brückl
680		Turmöl Quick Wolfsberg	Grazer Straße 1	9400	Wolfsberg
681	●	Treibstoffparadies Lavanttal	Zellach 6b	9413	St. Gertraud
682	●	BP Villach I	Maria-Gailer-Straße	9500	Villach
683	●	BP Villach II	Ossiacherzeile 50 A	9500	Villach
684		Rumpold Villach I	Karawankenweg 17	9500	Villach
685		Rumpold Villach II	Rennsteinerstraße 34	9500	Villach
686	●	Turmöl Quick Villach I	Triglavstraße 1	9500	Villach
687		Turmöl Quick Villach II	Sankt Martiners Straße 124	9500	Villach
688	●	SHELL Sattendorf	Kanzelplatz 5	9520	Sattendorf
689		BP Afritz am See	Millstätterstraße 85	9542	Afritz am See
690		Turmöl Quick Radenthein	Millstätter Straße 21	9545	Radenthein
691		Turmöl Quick Bodensdorf	Bundesstraße 65	9551	Bodensdorf
692		Turmöl Quick Untere Glan	Bundesstraße 33	9560	Untere Glan
693		Turmöl Quick Patergassen	Wiedweg 29	9564	Patergassen
694		BP Ebene-Reichenau	Turracher Bundesstraße 12	9565	Ebene-Reichenau
695	●	SHELL Villach-Drobollach	Egger Seeuferstraße 85	9580	Villach-Drobollach
696	●	BP Thörl-Maglern	Thörl-Maglern 35	9602	Thörl-Maglern
697	●	Diesel 24 Arnoldstein	Feistritzer Straße	9602	Arnoldstein
698		Turmöl Quick Feistritz	Feistritz an der Gail 159	9613	Feistritz
699	●	BP Feistritz an der Drau	Tauernautobahn A-10	9710	Feistritz an der Drau







The **fuel card** for  
**clever** companies






## IQ CARD STATIONS







Austria 







No.	Truck	Name	Street	Postcode	Town
700	●	dts Paternion	Gewerbepark 57	9711	Paternion
701	●	Diesel 24 Paternion	Kreuznerstraße 1	9711	Paternion
702	●	BP Spittal an der Drau	Zgurner Straße 2	9800	Spittal an der Drau
703		Turmöl Spittal a.d. Drau	Villacher Straße 138	9800	Spittal a.d. Drau
704		BP Möllbrücke	Mölltalstraße 33	9813	Möllbrücke
705		BP Lienz	Iseltalerstraße 25	9900	Lienz
706	●	Schedl Lienz	Südbahnstraße 3	9900	Lienz
707		Turmöl Quick Lienz	Drautal Bundesstraße 4	9900	Lienz
708	●	BP Sillian	Arnbach 74	9920	Sillian
709	●	ENI Sillian	Tassenbach 157	9920	Strassen
710		Turmöl Quick St. Jakob / Def.	Innerrotte 50	9963	St. Jakob im Defereggental
711		BP Virgen	Virgentalstraße 39	9972	Virgen












<b>1</b>	<b>BP Wien I</b>		<b>GPS: 48.212817/16.375256</b>
No.			
Franz Josefskai/Morzinp Platz 1010 Wien	Mon-Fri: 0:00-24:00 Sat: 0:00-24:00 Sun: 0:00-24:00	IQ-Cards  	Features 
-			






<b>5</b>	<b>BP Wien V</b>		<b>GPS: 48.193174/16.410318</b>
No.			
Erdbergstraße 184 1030 Wien	Mon-Fri: 0:00-24:00 Sat: 0:00-24:00 Sun: 0:00-24:00	IQ-Cards  	Features  
-			




<b>2</b>	<b>BP Wien II</b>	 	<b>GPS: 48.216659/16.416943</b>
No.			
Handelskai 276-280 1020 Wien	Mon-Fri: 0:00-24:00 Sat: 0:00-24:00 Sun: 0:00-24:00	IQ-Cards  	Features  
-			







<b>6</b>	<b>BP Wien VI</b>	 	<b>GPS: 48.1861822/16.4125764</b>
No.			
Franzosengraben 1030 Wien	Mon-Fri: 6:00-22:00 Sat: 6:00-22:00 Sun: 6:00-22:00	IQ-Cards  	Features  
-			







<b>3</b>	<b>BP Wien III</b>	 	<b>GPS: 48.1777/16.3929</b>
No.			
Arsenalstraße 5b 1030 Wien	Mon-Fri: 0:00-24:00 Sat: 0:00-24:00 Sun: 0:00-24:00	IQ-Cards  	Features  
-			





<b>7</b>	<b>Turmöl Wien XIII</b>		<b>GPS: 48.196324/16.364664</b>
No.			
Margarethenstraße 28 1040 Wien	Mon-Fri: 6:00-24:00 Sat: 6:00-24:00 Sun: 6:00-24:00	IQ-Cards  	Features
-			







<b>4</b>	<b>BP Wien IV</b>		<b>GPS: 48.2012/16.4037</b>
No.			
Erdbergerlände 30 1030 Wien	Mon-Fri: 0:00-24:00 Sat: 0:00-24:00 Sun: 0:00-24:00	IQ-Cards  	Features  
-			





<b>8</b>	<b>Turmöl Wien IV</b>		<b>GPS: 48.187799/16.34712</b>
No.			
Am Hundsturm 2 - 4 1050 Wien	Mon-Fri: 6:00-22:00 Sat: 6:00-22:00 Sun: 6:00-22:00	IQ-Cards  	Features
-			







<b>9</b>	<b>BP Wien VII</b>	 	<b>GPS: 48.1798/16.3517</b>
No.			
Margareten Gürtel 43-45 1050 Wien	Mon-Fri: 0:00-24:00 Sat: 0:00-24:00 Sun: 0:00-24:00	<b>IQ-Cards</b>  	<b>Features</b>  
-			





<b>13</b>	<b>BP Wien IX</b>	 	<b>GPS: 48.183289/16.373414</b>
No.			
Laxenburgerstraße 2A 1100 Wien	Mon-Fri: 0:00-24:00 Sat: 0:00-24:00 Sun: 0:00-24:00	<b>IQ-Cards</b>  	<b>Features</b>  
-			







<b>10</b>	<b>BP Wien VIII</b>		<b>GPS: 48.1943722/16.3539679</b>
No.			
Linke Wienzeile 90-92 1060 Wien	Mon-Fri: 6:00-22:00 Sat: 7:00-22:00 Sun: 8:00-22:00	<b>IQ-Cards</b>  	<b>Features</b> 
-			





<b>14</b>	<b>BP Wien X</b>		<b>GPS: 48.1656/16.3465</b>
No.			
Triesterstraße 68 1100 Wien	Mon-Fri: 0:00-24:00 Sat: 0:00-24:00 Sun: 0:00-24:00	<b>IQ-Cards</b>  	<b>Features</b>   
-			





<b>11</b>	<b>Turmöl Wien VI</b>		<b>GPS: 48.211812/16.341901</b>
No.			
Bennoplatz 4 1080 Wien	Mon-Fri: 6:00-22:00 Sat: 6:00-22:00 Sun: 6:00-22:00	<b>IQ-Cards</b>  	<b>Features</b> 
-			






<b>15</b>	<b>BP Wien XI</b>	 	<b>GPS: 48.1573/16.3411</b>
No.			
Triesterstraße 104 1100 Wien	Mon-Fri: 0:00-24:00 Sat: 0:00-24:00 Sun: 0:00-24:00	<b>IQ-Cards</b>  	<b>Features</b>  
-			




<b>12</b>	<b>Turmöl Quick Wien I</b>		<b>GPS: 48.226744/16.350273</b>
No.			
Währinger Gürtel 116 1090 Wien	Mon-Fri: 0:00-24:00 Sat: 0:00-24:00 Sun: 0:00-24:00	<b>IQ-Cards</b>  	<b>Features</b> 
-			






<b>16</b>	<b>BP Wien XII</b>	 	<b>GPS: 48.1565/16.3416</b>
No.			
Triesterstraße 153 1100 Wien	Mon-Fri: 0:00-24:00 Sat: 0:00-24:00 Sun: 0:00-24:00	<b>IQ-Cards</b>  	<b>Features</b>  
-			






<b>17</b>	<b>BP Wien XIII</b>		<b>GPS: 48.158974/16.387069</b>
No.			
L.V.Höhnelgasse 11 1100 Wien	Mon-Fri: 6:00-22:00 Sat: 6:00-22:00 Sun: 6:00-22:00	IQ-Cards  	Features 
-			




<b>21</b>	<b>Turmöl Quick Wien VI</b>		<b>GPS: 48.170166/16.370454</b>
No.			
Hardtmuthgasse 51-55 1100 Wien	Mon-Fri: 0:00-24:00 Sat: 0:00-24:00 Sun: 0:00-24:00	IQ-Cards  	Features 
-			






<b>18</b>	<b>Turmöl Wien VIII</b>	 	<b>GPS: 48.15175/16.39695</b>
No.			
Grenzackerstraße 2-4 1100 Wien	Mon-Fri: 0:00-24:00 Sat: 0:00-24:00 Sun: 0:00-24:00	IQ-Cards  	Features 
-			

<b>22</b>	<b>Turmöl Quick Wien VIII</b>		<b>GPS: 48.16658142/16.41091996</b>
No.			
Gadnergasse 1 1110 Wien	Mon-Fri: 0:00-24:00 Sat: 0:00-24:00 Sun: 0:00-24:00	IQ-Cards 	Features 
-			

<b>19</b>	<b>Turmöl Wien XII</b>	 	<b>GPS: 48.151607899/16.3968349</b>
No.			
Laaer Bergstraße 207 1100 Wien	Mon-Fri: 6:00-22:00 Sat: 6:00-22:00 Sun: 6:00-22:00	IQ-Cards  	Features 
-			

<b>23</b>	<b>BP Wien XIV</b>		<b>GPS: 48.174907/16.407979</b>
No.			
Geiselbergstraße 47 1110 Wien	Mon-Fri: 6:00-22:00 Sat: 6:00-22:00 Sun: 6:00-22:00	IQ-Cards  	Features  
-			

<b>20</b>	<b>Turmöl Wien I</b>		<b>GPS: 48.1713/16.38874</b>
No.			
Absberggasse 26 1100 Wien	Mon-Fri: 6:00-22:00 Sat: 6:00-22:00 Sun: 6:00-22:00	IQ-Cards  	Features
-			

<b>24</b>	<b>BP Wien XV</b>		<b>GPS: 48.1596809/16.4577638</b>
No.			
Kaiser Ebersdorferstraße 248-250 1110 Wien	Mon-Fri: 6:00-22:00 Sat: 6:00-22:00 Sun: 6:00-22:00	IQ-Cards  	Features  
-			



The **fuel card** for  
**clever** companies

# IQ CARD STATIONS

Austria

<b>25</b>	<b>BP Wien XVI</b>		<b>GPS: 48.1612/16.4715</b>
No.			
Zinnergasse 4 1110 Wien	Mon-Fri: 6:00-22:00 Sat: 6:00-22:00 Sun: 6:00-22:00	<b>IQ-Cards</b> 	<b>Features</b> 
-			

<b>29</b>	<b>BP Wien XIX</b>		<b>GPS: 48.17071/16.30613</b>
No.			
Am Fasangarten 9 1120 Wien	Mon-Fri: 6:00-22:00 Sat: 6:00-22:00 Sun: 6:00-22:00	<b>IQ-Cards</b> 	<b>Features</b> 
-			

<b>26</b>	<b>iQ Wien</b>		<b>GPS: 48.1649893/16.4106585</b>
No.			
Gadnergasse 12 1110 Wien	Mon-Fri: 0:00-24:00 Sat: 0:00-24:00 Sun: 0:00-24:00	<b>IQ-Cards</b>  	<b>Features</b> 
-			




<b>30</b>	<b>BP Wien XX</b>		<b>GPS: 48.187575/16.339478</b>
No.			
Gaudenzdorfer Gürtel 77 1120 Wien	Mon-Fri: 0:00-24:00 Sat: 0:00-24:00 Sun: 0:00-24:00	<b>IQ-Cards</b> 	<b>Features</b> 
-			







<b>27</b>	<b>BP Wien XVII</b>		<b>GPS: 48.162186/16.3172537</b>
No.			
Altmanndorferstraße 94 1120 Wien	Mon-Fri: 0:00-24:00 Sat: 0:00-24:00 Sun: 0:00-24:00	<b>IQ-Cards</b> 	<b>Features</b> 
-			





<b>31</b>	<b>BP Wien XXI</b>		<b>GPS: 48.1709/16.3368</b>
No.			
Wienerbergstraße 29 1120 Wien	Mon-Fri: 6:00-22:00 Sat: 6:00-22:00 Sun: 6:00-22:00	<b>IQ-Cards</b> 	<b>Features</b> 
-			






<b>28</b>	<b>BP Wien XVIII</b>		<b>GPS: 48.1609269/16.3186078</b>
No.			
Altmanndorferstraße 117 1120 Wien	Mon-Fri: 0:00-24:00 Sat: 0:00-24:00 Sun: 0:00-24:00	<b>IQ-Cards</b> 	<b>Features</b> 
-			





<b>32</b>	<b>BP Wien XXII</b>		<b>GPS: 48.160533/16.309534</b>
No.			
Breitenfurterstraße 112 1120 Wien	Mon-Fri: 0:00-24:00 Sat: 0:00-22:00 Sun: 6:00-22:00	<b>IQ-Cards</b> 	<b>Features</b> 
-			






<b>33</b>	<b>Turmöl Wien II</b>		<b>GPS: 48.1618/16.31747</b>
No.			
Altmannsdorferstraße 96 1120 Wien	Mon-Fri: 6:00-22:00 Sat: 6:00-22:00 Sun: 6:00-22:00	IQ-Cards  	Features
-			





<b>37</b>	<b>BP Wien XXIV</b>	 	<b>GPS: 48.1927411/16.2775969</b>
No.			
Hadikgasse 252 1140 Wien	Mon-Fri: 0:00-24:00 Sat: 0:00-24:00 Sun: 0:00-24:00	IQ-Cards  	Features  
-			





<b>34</b>	<b>Turmöl Wien XV</b>		<b>GPS: 48.1843365/16.3351864</b>
No.			
Schönbrunner Straße 213 1120 Wien	Mon-Fri: 0:00-24:00 Sat: 0:00-24:00 Sun: 0:00-24:00	IQ-Cards  	Features 
-			




<b>38</b>	<b>BP Wien XXV</b>		<b>GPS: 48.1934/16.3017</b>
No.			
Linzer Staße 135-137 1140 Wien	Mon-Fri: 6:00-22:00 Sat: 6:00-23:00 Sun: 6:00-23:00	IQ-Cards  	Features  
-			





<b>35</b>	<b>Turmöl Quick Wien IV</b>		<b>GPS: 48.177982/16.344759</b>
No.			
Eichenstraße 2b 1120 Wien	Mon-Fri: 6:00-22:00 Sat: 6:00-22:00 Sun: 6:00-22:00	IQ-Cards  	Features 
-			





<b>39</b>	<b>BP Wien XXVI</b>	 	<b>GPS: 48.2035804/16.303085</b>
No.			
Marottingergasse 5 1140 Wien	Mon-Fri: 0:00-24:00 Sat: 0:00-24:00 Sun: 0:00-24:00	IQ-Cards  	Features 
-			




<b>36</b>	<b>BP Wien XXIII</b>		<b>GPS: 48.1915/16.2798</b>
No.			
Hietzinger Kai 133-135 1130 Wien	Mon-Fri: 0:00-24:00 Sat: 0:00-24:00 Sun: 0:00-24:00	IQ-Cards  	Features 
-			






<b>40</b>	<b>Turmöl Quick Wien II</b>		<b>GPS: 48.188139/16.314441</b>
No.			
Schlossallee 2 1140 Wien	Mon-Fri: 0:00-24:00 Sat: 0:00-24:00 Sun: 0:00-24:00	IQ-Cards  	Features 
-			







<b>41</b>	<b>Turmöl Wien X</b>		<b>GPS: 48.185340588/16.32502954</b>
No.			
Hollergasse 7 1150 Wien	Mon-Fri: 7:00-20:00 Sat: 7:00-19:00 Sun: closed	IQ-Cards  	Features
-			






<b>45</b>	<b>Turmöl Wien IX</b>		<b>GPS: 48.2231509/16.315609</b>
No.			
Hernalser Hauptstraße 173 - 175 1170 Wien	Mon-Fri: 0:00-24:00 Sat: 0:00-24:00 Sun: 0:00-24:00	IQ-Cards   	Features
-			





<b>42</b>	<b>Turmöl Wien V</b>		<b>GPS: 48.215048/16.324444</b>
No.			
Baldiagasse 14 1160 Wien	Mon-Fri: 6:00-22:00 Sat: 6:00-22:00 Sun: 6:00-22:00	IQ-Cards   	Features
-			







<b>46</b>	<b>Turmöl Wien XI</b>		<b>GPS: 48.2456615/16.3164295</b>
No.			
Krottenbachstraße 233 1190 Wien	Mon-Fri: 6:00-22:00 Sat: 6:00-22:00 Sun: 6:00-22:00	IQ-Cards  	Features
-			







<b>43</b>	<b>BP Wien XXVII</b>	 	<b>GPS: 48.2059/16.3218</b>
No.			
Gablengasse 72 1160 Wien	Mon-Fri: 6:00-22:00 Sat: 6:00-22:00 Sun: 7:00-22:00	IQ-Cards   	Features
-			





<b>47</b>	<b>BP Wien XXIX</b>	 	<b>GPS: 48.2440263/16.3615186</b>
No.			
Heiligenstädterstraße 77 1190 Wien	Mon-Fri: 0:00-24:00 Sat: 0:00-24:00 Sun: 0:00-24:00	IQ-Cards    	Features
-			






<b>44</b>	<b>BP Wien XXVIII</b>		<b>GPS: 48.2171142/16.3382813</b>
No.			
Hernalser Hauptstraße 32-34 1170 Wien	Mon-Fri: 0:00-24:00 Sat: 6:00-24:00 Sun: 6:00-24:00	IQ-Cards    	Features
-			






<b>48</b>	<b>BP Wien XXX</b>		<b>GPS: 48.240355/16.341965</b>
No.			
Krottenbachstraße 17 1190 Wien	Mon-Fri: 0:00-24:00 Sat: 6:00-24:00 Sun: 6:00-24:00	IQ-Cards   	Features
-			







<b>49</b>	<b>BP Wien XXXI</b>	 	<b>GPS: 48.2408/16.3746</b>
No.			
Dresdnerstraße 8 1200 Wien	Mon-Fri: 0:00-24:00 Sat: 0:00-24:00 Sun: 0:00-24:00	<b>IQ-Cards</b>  	<b>Features</b>  
-			




<b>53</b>	<b>BP Wien XXXIII</b>	 	<b>GPS: 48.267139/16.402564</b>
No.			
Brünnerstraße 57c 1210 Wien	Mon-Fri: 0:00-24:00 Sat: 0:00-24:00 Sun: 0:00-24:00	<b>IQ-Cards</b>  	<b>Features</b>  
-			









<b>50</b>	<b>Turmöl Wien VII</b>		<b>GPS: 48.233839/16.391836</b>
No.			
Engerthstraße 146 1200 Wien	Mon-Fri: 6:00-22:00 Sat: 6:00-22:00 Sun: 6:00-22:00	<b>IQ-Cards</b>  	<b>Features</b> 
-			

<b>54</b>	<b>BP Wien XXXIV</b>		<b>GPS: 48.2835/16.4134</b>
No.			
Brünnerstrasse 186 1210 Wien	Mon-Fri: 0:00-24:00 Sat: 0:00-24:00 Sun: 0:00-24:00	<b>IQ-Cards</b>  	<b>Features</b>  
-			

<b>51</b>	<b>Turmöl Wien XIV</b>	 	<b>GPS: 48.276582/16.388104</b>
No.			
Prager Straße 155 1210 Wien	Mon-Fri: 6:00-22:00 Sat: 6:00-22:00 Sun: 6:00-22:00	<b>IQ-Cards</b>  	<b>Features</b> 
-			

<b>55</b>	<b>BP Wien XXXV</b>	 	<b>GPS: 48.2825/16.3799</b>
No.			
Einzingergasse 2 1210 Wien	Mon-Fri: 0:00-24:00 Sat: 0:00-24:00 Sun: 0:00-24:00	<b>IQ-Cards</b>  	<b>Features</b>  
-			

<b>52</b>	<b>Turmöl Quick Wien VIII</b>		<b>GPS: 48.266039539/16.403027759</b>
No.			
Brünner Straße 64 1210 Wien	Mon-Fri: 0:00-24:00 Sat: 0:00-24:00 Sun: 0:00-24:00	<b>IQ-Cards</b> 	<b>Features</b> 
-			

<b>56</b>	<b>BP Wien Siemensstraße</b>	 	<b>GPS: 48.2673928/16.4293918</b>
No.			
Siemensstraße 105 b 1210 Wien	Mon-Fri: 5:30-22:00 Sat: 7:00-22:00 Sun: 7:00-22:00	<b>IQ-Cards</b>  	<b>Features</b>   
-			

<b>57</b>	<b>BP Wien XXXVI</b>		<b>GPS: 48.2206/16.4799</b>
No.			
Erzherzog-Karl-Straße 253 1220 Wien	Mon-Fri: 0:00-24:00 Sat: 6:00-24:00 Sun: 6:00-24:00	<b>IQ-Cards</b> 	<b>Features</b> 
-			

<b>61</b>	<b>Turmöl Quick Wien V</b>		<b>GPS: 48.137815/16.257546</b>
No.			
Breitenfurter Straße 473 1230 Wien	Mon-Fri: 0:00-24:00 Sat: 0:00-24:00 Sun: 0:00-24:00	<b>IQ-Cards</b> 	<b>Features</b> 
-			

<b>58</b>	<b>BP Wien XXXVII</b>		<b>GPS: 48.2476153/16.4658336</b>
No.			
Gewerbeparkstraße 1 1220 Wien	Mon-Fri: 0:00-24:00 Sat: 0:00-24:00 Sun: 0:00-24:00	<b>IQ-Cards</b> 	<b>Features</b> 
-			

<b>62</b>	<b>BP Schwechat-Flughafen</b>		<b>GPS: 48.124809/16.561996</b>
No.			
Ausfahrtsstraße 1300 Schwechat-Flughafen	Mon-Fri: 0:00-24:00 Sat: 6:00-24:00 Sun: 6:00-24:00	<b>IQ-Cards</b> 	<b>Features</b> 
-			

<b>59</b>	<b>Master DIESEL Wien</b>		<b>GPS: 48.131872/16.353734</b>
No.			
Vorarlberger Allee 3 1230 Wien	Mon-Fri: 0:00-24:00 Sat: 0:00-24:00 Sun: 0:00-24:00	<b>IQ-Cards</b> 	<b>Features</b> 
<b>S1, Exit 3 Laxenburger Straße</b>			

<b>63</b>	<b>BP Stockerau</b>		<b>GPS: 48.38591519/16.19871218</b> 4
No.			
Pragerstraße 1 2000 Stockerau	Mon-Fri: 6:00-20:00 Sat: 6:00-20:00 Sun: 7:00-20:00	<b>IQ-Cards</b> 	<b>Features</b> 
-			

<b>60</b>	<b>Turmöl Wien III</b>		<b>GPS: 48.15477/16.31935</b>
No.			
Altmannsdorferstraße 150 1230 Wien	Mon-Fri: 5:00-24:00 Sat: 5:00-24:00 Sun: 5:00-24:00	<b>IQ-Cards</b> 	<b>Features</b>
-			

<b>64</b>	<b>iQ Stockerau</b>		<b>GPS: 48.375765/16.237686</b>
No.			
Donaukraftwerkstr. 1 2000 Stockerau	Mon-Fri: 0:00-24:00 Sat: 0:00-24:00 Sun: 0:00-24:00	<b>IQ-Cards</b> 	<b>Features</b> 
<b>A22/E59/E49, Exit 25 Stockerau Ost</b>			





The **fuel card** for  
**clever** companies

# IQ CARD STATIONS

Austria

<b>65</b>	<b>Turmöl Hollabrunn</b>		<b>GPS: 48.5508163/16.0792562</b>
No.			
Wiener Straße 95 2020 Hollabrunn	Mon-Fri: 5:00-22:00 Sat: 6:00-22:00 Sun: 6:00-22:00	IQ-Cards 	Features
-			

<b>69</b>	<b>Turmöl Quick Laa/Thaya</b>		<b>GPS: 48.71653647/16.38071796</b>
No.			
Nordbahnstraße 53 2136 Laa an der Thaya	Mon-Fri: 0:00-24:00 Sat: 0:00-24:00 Sun: 0:00-24:00	IQ-Cards 	Features 
-			

<b>66</b>	<b>Turmöl Quick Langau</b>		<b>GPS: 48.829392/15.716373</b>
No.			
Langau 195 2091 Langau	Mon-Fri: 6:00-22:00 Sat: 6:00-22:00 Sun: 6:00-22:00	IQ-Cards 	Features 
-			







<b>70</b>	<b>BP Drasenhofen</b>		<b>GPS: 48.777404/16.640757</b>
No.			
Bruennerstraße/Staatsgrenze 2165 Drasenhofen	Mon-Fri: 0:00-24:00 Sat: 0:00-24:00 Sun: 0:00-24:00	IQ-Cards 	Features 
-			







<b>67</b>	<b>ENI Bisamberg</b>		<b>GPS: 48.3327188/16.3450257</b>
No.			
Bundesstraße 130 2102 Bisamberg	Mon-Fri: 6:00-22:00 Sat: 6:00-22:00 Sun: 7:00-21:00	IQ-Cards 	Features 
A22/E59/E49, Exit 16 Korneuburg-Ost			







<b>71</b>	<b>BP Gaweinstal</b>		<b>GPS: 48.472861/16.588735</b>
No.			
Wiener Straße 35 2191 Gaweinstal	Mon-Fri: 6:00-20:00 Sat: 6:00-20:00 Sun: 6:00-20:00	IQ-Cards 	Features 
-			





<b>68</b>	<b>Böhm Langenzersdorf</b>		<b>GPS: 48.286588818/16.3630019</b>
No.			
Pappelstraße 2 2103 Langenzersdorf	Mon-Fri: 0:00-24:00 Sat: 0:00-24:00 Sun: 0:00-24:00	IQ-Cards 	Features 
-			





<b>72</b>	<b>BP Schrick</b>		<b>GPS: 48.519049/16.617422</b>
No.			
Antensee 3 2191 Schrick	Mon-Fri: 0:00-24:00 Sat: 0:00-24:00 Sun: 0:00-24:00	IQ-Cards 	Features 
A5/E461, Exit 23 Schrick			





<b>73</b>	<b>BP Gerasdorf</b>	 	<b>GPS: 48.29443/16.46756</b>
No.			
Leopoldauerstraße 1 2201 Gerasdorf	Mon-Fri: 6:00-23:00 Sat: 6:00-23:00 Sun: 6:00-23:00	IQ-Cards  	Features  
-			





<b>77</b>	<b>Treibstoffparadies Aderklaa</b>	 	<b>GPS: 48.28399/16.529696</b>
No.			
Wiener Straße 12 2232 Aderklaa	Mon-Fri: 0:00-24:00 Sat: 0:00-24:00 Sun: 0:00-24:00	IQ-Cards  	Features  
-			





<b>74</b>	<b>Treibstoffparadies Seyring</b>	 	<b>GPS: 48.34536/16.473204</b>
No.			
Am Weichselgarten 3 2201 Seyring	Mon-Fri: 0:00-24:00 Sat: 0:00-24:00 Sun: 0:00-24:00	IQ-Cards  	Features  
-			









<b>78</b>	<b>Turmöl Quick Matzen</b>		<b>GPS: 48.397665/16.695026</b>
No.			
Reyerdorfer Straße 4a 2243 Matzen	Mon-Fri: 0:00-24:00 Sat: 0:00-24:00 Sun: 0:00-24:00	IQ-Cards  	Features 
-			





<b>75</b>	<b>Turmöl Eibesbrunn</b>		<b>GPS: 48.360329/16.491792</b>
No.			
Wiener Straße 5 2203 Eibesbrunn	Mon-Fri: 6:00-23:00 Sat: 6:00-23:00 Sun: 7:00-20:00	IQ-Cards  	Features 
-			





<b>79</b>	<b>Turmöl Quick Angern/March</b>		<b>GPS: 48.381987/16.828927</b>
No.			
Bahnstraße 30 2261 Angern an der March	Mon-Fri: 0:00-24:00 Sat: 0:00-24:00 Sun: 0:00-24:00	IQ-Cards  	Features 
-			




<b>76</b>	<b>Turmöl Quick Gänserndorf</b>		<b>GPS: 48.33528/16.711367</b>
No.			
Wiener Straße 14 2230 Gänserndorf	Mon-Fri: 0:00-24:00 Sat: 0:00-24:00 Sun: 0:00-24:00	IQ-Cards  	Features 
-			








<b>80</b>	<b>Turmöl Quick Dürnkrot</b>		<b>GPS: 48.467041/16.848612</b>
No.			
Bernsteinstraße 48 2263 Dürnkrot	Mon-Fri: 0:00-24:00 Sat: 0:00-24:00 Sun: 0:00-24:00	IQ-Cards  	Features 
-			






<b>81</b>	<b>BP Leopoldsdorf im Marchfeld</b>	 	<b>GPS: 48.225887/16.694976</b>
No.			
Hauptstraße 22 2285 Leopoldsdorf im Marchfelde	Mon-Fri: 6:00-20:00 Sat: 7:00-20:00 Sun: 7:00-20:00	<b>IQ-Cards</b>  	<b>Features</b>    
-			




<b>85</b>	<b>Diesel 24 Mödling</b>		<b>GPS: 48.074468148/16.3061920</b> 9
No.			
Im Felberbrunn 4 2340 Mödling	Mon-Fri: 0:00-24:00 Sat: 0:00-24:00 Sun: 0:00-24:00	<b>IQ-Cards</b> 	<b>Features</b>  
-			








<b>82</b>	<b>Turmöl Quick Himberg</b>		<b>GPS: 48.07849/16.442136</b>
No.			
Gutenhoferstraße 16 2325 Himberg	Mon-Fri: 0:00-24:00 Sat: 0:00-24:00 Sun: 0:00-24:00	<b>IQ-Cards</b>  	<b>Features</b> 
-			









<b>86</b>	<b>Turmöl Brunn am Gebirge II</b>		<b>GPS: 48.10340106/16.28514802</b>
No.			
Enzersdorfer Straße 7 2345 Brunn am Gebirge	Mon-Fri: 5:00-23:00 Sat: 5:00-23:00 Sun: 5:00-23:00	<b>IQ-Cards</b>  	<b>Features</b>
-			






<b>83</b>	<b>Turmöl Leopoldsdorf</b>	 	<b>GPS: 48.1151829999/16.397391</b> 999
No.			
Hennersdorfer Straße 40 2333 Leopoldsdorf b. Wien	Mon-Fri: 6:00-22:00 Sat: 6:00-22:00 Sun: 6:00-22:00	<b>IQ-Cards</b>  	<b>Features</b>   
-			




<b>87</b>	<b>Turmöl Brunn am Gebirge I</b>	 	<b>GPS: 48.12213703/16.29396981</b>
No.			
Brunnerstraße B12 A 2345 Brunn am Gebirge	Mon-Fri: 0:00-24:00 Sat: 0:00-24:00 Sun: 0:00-24:00	<b>IQ-Cards</b>  	<b>Features</b> 
-			


<b>84</b>	<b>Spritzkönig Vösendorf</b>		<b>GPS: 48.1134449/16.3163743</b>
No.			
Area 1 Westring 2334 Vösendorf	Mon-Fri: 0:00-24:00 Sat: 0:00-24:00 Sun: 0:00-24:00	<b>IQ-Cards</b> 	<b>Features</b> 
-			





<b>88</b>	<b>BP Wiener Neudorf</b>	 	<b>GPS: 48.0788/16.32423</b>
No.			
Industriezentrum Süd II 2351 Wiener Neudorf	Mon-Fri: 5:00-22:00 Sat: 6:00-22:00 Sun: 6:00-22:00	<b>IQ-Cards</b>  	<b>Features</b>   
-			







<b>89</b>	<b>BP Guntramsdorf West</b>	 	<b>GPS: 48.0341287/16.3379655</b>
No.			
Autobahn A2 2353 Guntramsdorf West	Mon-Fri: 0:00-24:00 Sat: 0:00-24:00 Sun: 0:00-24:00	<b>IQ-Cards</b>  	<b>Features</b>    
-			





<b>93</b>	<b>Rumpold Bruckneudorf</b>	 	<b>GPS: 48.01623769/16.80827933</b>
No.			
Parndorfer Straße 173 2460 Bruckneudorf	Mon-Fri: 0:00-24:00 Sat: 0:00-24:00 Sun: 0:00-24:00	<b>IQ-Cards</b>  	<b>Features</b> 
-			






<b>90</b>	<b>Turmöl Hainburg</b>		<b>GPS: 48.14088/16.92464</b>
No.			
Landstraße 139 2410 Hainburg	Mon-Fri: 6:00-20:30 Sat: 6:00-20:30 Sun: 7:00-20:30	<b>IQ-Cards</b>  	<b>Features</b>
-			










<b>94</b>	<b>Turmöl Quick Prellenkirchen</b>		<b>GPS: 48.076993/16.946888</b>
No.			
Deutsch Altenburger Straße 1 2472 Prellenkirchen	Mon-Fri: 6:00-22:00 Sat: 6:00-22:00 Sun: 6:00-22:00	<b>IQ-Cards</b>  	<b>Features</b> 
-			










<b>91</b>	<b>Turmöl Quick Kittsee</b>		<b>GPS: 48.0926855/17.0590903</b>
No.			
Eisenstädterstraße 3 2421 Kittsee	Mon-Fri: 0:00-24:00 Sat: 0:00-24:00 Sun: 0:00-24:00	<b>IQ-Cards</b>  	<b>Features</b> 
-			






<b>95</b>	<b>Kusztrich Potzneusiedl</b>	 	<b>GPS: 48.027078/16.939668</b>
No.			
Twin Citybusiness Park 1 2473 Potzneusiedl	Mon-Fri: 0:00-24:00 Sat: 0:00-24:00 Sun: 0:00-24:00	<b>IQ-Cards</b>  	<b>Features</b>  
A6/E58, Exit 9 Potzneusiedl			





<b>92</b>	<b>Turmöl Ebergassing</b>	 	<b>GPS: 48.057577575/16.5457176</b>
No.			
Schwadorfer Strasse 2435 Ebergassing	Mon-Fri: 5:00-22:00 Sat: 5:00-22:00 Sun: 6:00-22:00	<b>IQ-Cards</b>  	<b>Features</b>
-			





<b>96</b>	<b>BP Achau</b>		<b>GPS: 48.0826508/16.391651</b>
No.			
Lanzendorfer Straße 9 2481 Achau	Mon-Fri: 6:00-22:00 Sat: 6:00-22:00 Sun: 8:00-21:00	<b>IQ-Cards</b>  	<b>Features</b> 
-			






<b>97</b>	<b>ENI Achau</b>	 	<b>GPS: 48.091238/16.4113</b>
No.			
Lanzendorfer Straße (Am Kreisverkehr B11/B15) 2481 Achau	Mon-Fri: 5:00-22:00 Sat: 6:00-22:00 Sun: 7:00-21:00	<b>IQ-Cards</b>   	<b>Features</b>    
A2/E59, Exit 9 Wr. Neudorf; S1/E60, Exit 7 Leopoldsdorf			




<b>101</b>	<b>BP Traiskirchen I</b>	 	<b>GPS: 47.996178/16.298568</b>
No.			
Wiener Neustädter Straße 134 2512 Tribuswinkel	Mon-Fri: 0:00-24:00 Sat: 0:00-24:00 Sun: 0:00-24:00	<b>IQ-Cards</b>   	<b>Features</b>    
A2/E59, Exit 19 Traiskirchen			





<b>98</b>	<b>Direct Neufeld a.d. Leitha</b>	 	<b>GPS: 47.870849/16.375732</b>
No.			
Hauptstraße 10 2491 Neufeld a.d. Leitha	Mon-Fri: 0:00-24:00 Sat: 0:00-24:00 Sun: 0:00-24:00	<b>IQ-Cards</b>  	<b>Features</b> 
-			







<b>102</b>	<b>Turmöl Quick Oeynhausen</b>		<b>GPS: 47.981991/16.288235</b>
No.			
Triester Straße 108 2512 Oeynhausen	Mon-Fri: 0:00-24:00 Sat: 0:00-24:00 Sun: 0:00-24:00	<b>IQ-Cards</b>  	<b>Features</b> 
-			







<b>99</b>	<b>Turmöl Baden bei Wien</b>	 	<b>GPS: 47.99679/16.22792</b>
No.			
Voeslauer Straße 77 2500 Baden bei Wien	Mon-Fri: 6:00-22:00 Sat: 6:00-22:00 Sun: 6:00-22:00	<b>IQ-Cards</b>  	<b>Features</b>
-			









<b>103</b>	<b>BP Traiskirchen II</b>		<b>GPS: 48.021232/16.297963</b>
No.			
Wiener Straße 58 2514 Traiskirchen	Mon-Fri: 5:00-24:00 Sat: 5:00-24:00 Sun: 5:00-24:00	<b>IQ-Cards</b>  	<b>Features</b>  
-			





<b>100</b>	<b>Turmöl Quick Tribuswinkel</b>		<b>GPS: 47.9927/16.268937</b>
No.			
Zubringerstraße 51 2512 Tribuswinkel	Mon-Fri: 0:00-24:00 Sat: 0:00-24:00 Sun: 0:00-24:00	<b>IQ-Cards</b>  	<b>Features</b> 
-			







<b>104</b>	<b>Turmöl Quick Gaaden</b>		<b>GPS: 48.064873/16.214691</b>
No.			
Hauptstraße 101 2531 Gaaden	Mon-Fri: 0:00-24:00 Sat: 0:00-24:00 Sun: 0:00-24:00	<b>IQ-Cards</b>  	<b>Features</b> 
-			






<b>105</b>	<b>SHELL Heiligenkreuz</b>	 	<b>GPS: 48.056343/16.136724</b>
No.			
Hauptstraße 1 2532 Heiligenkreuz	Mon-Fri: 7:00-19:00 Sat: 7:00-19:00 Sun: 8:00-19:00	<b>IQ-Cards</b>   	<b>Features</b> 
-			








<b>109</b>	<b>BP Berndorf</b>	 	<b>GPS: 47.9436/16.1115</b>
No.			
Leobersdorfer Strasse 12 2560 Berndorf	Mon-Fri: 5:00-23:00 Sat: 5:00-23:00 Sun: 6:00-23:00	<b>IQ-Cards</b>  	<b>Features</b>  
-			





<b>106</b>	<b>BP Alland</b>	 	<b>GPS: 48.070115/16.06662</b>
No.			
Außenringautobahn A21 2534 Alland	Mon-Fri: 0:00-24:00 Sat: 0:00-24:00 Sun: 0:00-24:00	<b>IQ-Cards</b>  	<b>Features</b>    
-			






<b>110</b>	<b>Turmöl Quick Weissenbach</b>		<b>GPS: 47.984335/16.049124</b>
No.			
Hainfelder Straße 1 2564 Weissenbach	Mon-Fri: 0:00-24:00 Sat: 0:00-24:00 Sun: 0:00-24:00	<b>IQ-Cards</b>  	<b>Features</b> 
-			






<b>107</b>	<b>Rumpold Kottingbrunn</b>	 	<b>GPS: 47.953256/16.220622</b>
No.			
Badner Straße 15 2542 Kottingbrunn	Mon-Fri: 0:00-24:00 Sat: 0:00-24:00 Sun: 0:00-24:00	<b>IQ-Cards</b>  	<b>Features</b>  
-			






<b>111</b>	<b>Rumpold Sollenau</b>	 	<b>GPS: 47.91138/16.25551</b>
No.			
Industriestraße Nord 1 2601 Sollenau	Mon-Fri: 0:00-24:00 Sat: 0:00-24:00 Sun: 0:00-24:00	<b>IQ-Cards</b>  	<b>Features</b> 
-			




<b>108</b>	<b>BP Leobersdorf</b>	 	<b>GPS: 47.934682/16.216976</b>
No.			
Hirtenbergerstraße 4e 2544 Leobersdorf	Mon-Fri: 5:00-23:00 Sat: 5:00-23:00 Sun: 6:00-23:00	<b>IQ-Cards</b>  	<b>Features</b>   
-			







<b>112</b>	<b>Turmöl Sollenau</b>	 	<b>GPS: 47.88997817/16.25086794</b>
No.			
Wiener Neustädter Straße 56 2601 Sollenau	Mon-Fri: 6:00-21:00 Sat: 6:00-21:00 Sun: 6:00-21:00	<b>IQ-Cards</b>  	<b>Features</b>
-			





<b>113</b>	<b>BP Natschbach</b>	 	<b>GPS: 47.7067365/16.102159</b>
No.			
Schnellstrasse S 6 2620 Natschbach	Mon-Fri: 0:00-24:00 Sat: 0:00-24:00 Sun: 0:00-24:00	IQ-Cards  	Features 
-			






<b>117</b>	<b>Turmöl Wiener Neustadt II</b>	 	<b>GPS: 47.829082/16.244488</b>
No.			
Wiener Straße 114 2700 Wiener Neustadt	Mon-Fri: 5:30-24:00 Sat: 5:30-24:00 Sun: 5:30-24:00	IQ-Cards  	Features 
-			





<b>114</b>	<b>SHELL Neunkirchen</b>	 	<b>GPS: 47.73042777/16.0953998</b>
No.			
Wiener Straße 123 2620 Neunkirchen	Mon-Fri: 6:00-19:00 Sat: 7:00-18:00 Sun: 8:00-18:00	IQ-Cards 	Features  
-			





<b>118</b>	<b>Turmöl Wiener Neustadt I</b>		<b>GPS: 47.81209/16.25035</b>
No.			
Ungargasse 22 2700 Wiener Neustadt	Mon-Fri: 6:00-23:00 Sat: 6:00-23:00 Sun: 6:00-23:00	IQ-Cards  	Features
-			





<b>115</b>	<b>Turmöl Quick Gloggnitz</b>	 	<b>GPS: 47.672968/15.957313</b>
No.			
Wiener Straße 106 2640 Gloggnitz	Mon-Fri: 0:00-24:00 Sat: 0:00-24:00 Sun: 0:00-24:00	IQ-Cards  	Features  
-			






<b>119</b>	<b>Turmöl Quick Wr. Neustadt</b>		<b>GPS: 47.8041715/16.2419793</b>
No.			
Günser Straße 28 2700 Wiener Neustadt	Mon-Fri: 0:00-24:00 Sat: 0:00-24:00 Sun: 0:00-24:00	IQ-Cards  	Features 
-			





<b>116</b>	<b>BP Reichenau an der Rax</b>		<b>GPS: 47.69819/15.83622</b>
No.			
Hauptstrasse 92 2651 Reichenau an der Rax	Mon-Fri: 6:00-19:00 Sat: 6:00-19:00 Sun: 7:00-19:00	IQ-Cards  	Features  
-			






<b>120</b>	<b>M3 Puchberg</b>		<b>GPS: 47.788904/15.909132</b>
No.			
Schneeberger Straße 29 2734 Puchberg am Schneeberg	Mon-Fri: 0:00-24:00 Sat: 0:00-24:00 Sun: 0:00-24:00	IQ-Cards  	Features 
-			






<b>121</b>	<b>Turmöl Quick Matzendorf</b>		<b>GPS: 47.887595/16.219815</b>
No.			
Badener Straße 51 2751 Matzendorf	Mon-Fri: 0:00-24:00 Sat: 0:00-24:00 Sun: 0:00-24:00	IQ-Cards  	Features 
-			







<b>125</b>	<b>Turmöl Kirchberg/Wechsel</b>	 	<b>GPS: 47.61675443/15.96629956</b>
No.			
Ofenbach 51 2880 Kirchberg/Wechsel	Mon-Fri: 5:00-23:00 Sat: 5:00-23:00 Sun: 5:00-23:00	IQ-Cards  	Features
-			




<b>122</b>	<b>BP Wöllersdorf</b>	 	<b>GPS: 47.859765/16.180752</b>
No.			
Gutensteiner Straße 406 Autobahnzubringer 21 2752 Wöllersdorf	Mon-Fri: 5:00-22:00 Sat: 6:00-22:00 Sun: 6:00-21:00	IQ-Cards  	Features 
-			

<b>126</b>	<b>Turmöl Quick Purkersdorf</b>		<b>GPS: 48.2059004/16.1892022</b>
No.			
Wiener Straße 30 3002 Purkersdorf	Mon-Fri: 0:00-24:00 Sat: 0:00-24:00 Sun: 0:00-24:00	IQ-Cards  	Features 
-			






<b>123</b>	<b>BP Frohsdorf</b>		<b>GPS: 47.7550212/16.2528991</b>
No.			
Wr.-Neustädter-Straße 120 2821 Frohsdorf	Mon-Fri: 0:00-24:00 Sat: 0:00-24:00 Sun: 0:00-24:00	IQ-Cards  	Features  
-			







<b>127</b>	<b>BP Pressbaum</b>		<b>GPS: 48.1803/16.078</b>
No.			
Hauptstraße 54 3021 Pressbaum	Mon-Fri: 6:00-20:00 Sat: 6:00-20:00 Sun: 6:00-20:00	IQ-Cards  	Features  
-			







<b>124</b>	<b>BP Aspang</b>	 	<b>GPS: 47.5673/16.0978</b>
No.			
Wechselstraße 15 2870 Aspang	Mon-Fri: 0:00-24:00 Sat: 0:00-24:00 Sun: 0:00-24:00	IQ-Cards  	Features  
-			






<b>128</b>	<b>Turmöl Quick Asperhofen</b>		<b>GPS: 48.24226/15.92578</b>
No.			
Tullner Straße 2 3041 Asperhofen	Mon-Fri: 6:00-24:00 Sat: 6:00-24:00 Sun: 6:00-24:00	IQ-Cards  	Features
-			













<b>129</b>	<b>Direct Markersdorf</b>	 	<b>GPS: 48.224265/15.916752</b>
No.			
Bundesstraße B19 3041 Markersdorf	Mon-Fri: 0:00-24:00 Sat: 0:00-24:00 Sun: 0:00-24:00	<b>IQ-Cards</b>  	<b>Features</b> 
-			








<b>133</b>	<b>BP St. Pölten II</b>	 	<b>GPS: 48.1574248/15.6142557</b>
No.			
Mariazeller Straße 264 3100 St. Pölten	Mon-Fri: 5:00-20:00 Sat: 5:00-20:00 Sun: 5:00-20:00	<b>IQ-Cards</b>  	<b>Features</b>  
-			






<b>130</b>	<b>BP Böhheimkirchen</b>	 	<b>GPS: 48.19102/15.76601</b>
No.			
Hainfelderstraße 43 3071 Böhheimkirchen	Mon-Fri: 6:00-20:30 Sat: 6:00-20:30 Sun: 7:00-20:30	<b>IQ-Cards</b>  	<b>Features</b>  
-			




<b>134</b>	<b>BP St. Pölten III</b>		<b>GPS: 48.198098/15.639392</b>
No.			
Niederösterreichring 20 3100 St. Pölten	Mon-Fri: 5:00-20:00 Sat: 5:00-20:00 Sun: 7:00-20:00	<b>IQ-Cards</b>  	<b>Features</b>  
-			




<b>131</b>	<b>Diesel 24 Böhheimkirchen</b>		<b>GPS: 48.191208/15.768869</b>
No.			
Würthstraße 5 3071 Böhheimkirchen	Mon-Fri: 0:00-24:00 Sat: 0:00-24:00 Sun: 0:00-24:00	<b>IQ-Cards</b>  	<b>Features</b>  
A1/E60, Exit 48 Böhheimkirchen			





<b>135</b>	<b>Turmöl St. Pölten</b>	 	<b>GPS: 48.198998/15.620876</b>
No.			
Mariazeller Straße 17 3100 St. Pölten	Mon-Fri: 5:00-24:00 Sat: 6:00-24:00 Sun: 6:00-24:00	<b>IQ-Cards</b>  	<b>Features</b> 
-			





<b>132</b>	<b>BP St. Pölten I</b>	 	<b>GPS: 48.1792415/15.6155487</b>
No.			
Mariazeller Straße 182 3100 St. Pölten	Mon-Fri: 0:00-24:00 Sat: 0:00-24:00 Sun: 0:00-24:00	<b>IQ-Cards</b>  	<b>Features</b>   
-			







<b>136</b>	<b>SHELL Herzogenburg</b>	 	<b>GPS: 48.281017/15.717434</b>
No.			
Wiener Straße 76 3130 Herzogenburg	Mon-Fri: 5:00-23:00 Sat: 5:00-23:00 Sun: 9:00-19:00	<b>IQ-Cards</b>  	<b>Features</b> 
-			









<b>137</b>	<b>Turmöl Quick Wilhelmsburg</b>		<b>GPS: 48.1001741/15.6009633</b>
No.			
Lilienfelder Straße 37 3150 Wilhelmsburg	Mon-Fri: 0:00-24:00 Sat: 0:00-24:00 Sun: 0:00-24:00	IQ-Cards 	Features 
-			






<b>141</b>	<b>Turmöl Kirchberg/Pielach</b>		<b>GPS: 48.0266295/15.4348698</b>
No.			
St.-Pöltener-Straße 1 3204 Kirchberg an der Pielach	Mon-Fri: 6:00-20:00 Sat: 6:00-20:00 Sun: 7:00-20:00	IQ-Cards  	Features
-			







<b>138</b>	<b>Turmöl Quick Traisen</b>		<b>GPS: 48.0449454/15.6092143</b>
No.			
Mariazeller Straße 33a 3160 Traisen	Mon-Fri: 0:00-24:00 Sat: 0:00-24:00 Sun: 0:00-24:00	IQ-Cards  	Features 
-			







<b>142</b>	<b>Turmöl Quick Mitterbach</b>		<b>GPS: 47.816289/15.295842</b>
No.			
Hauptstraße 25 3224 Mitterbach	Mon-Fri: 6:00-22:00 Sat: 6:00-22:00 Sun: 6:00-22:00	IQ-Cards  	Features 
-			






<b>139</b>	<b>Direct Lilienfeld</b>	 	<b>GPS: 48.01419432/15.59647784</b>
No.			
Liese-Prokop-Straße 2 3180 Lilienfeld	Mon-Fri: 0:00-24:00 Sat: 0:00-24:00 Sun: 0:00-24:00	IQ-Cards  	Features  
-			








<b>143</b>	<b>Eni Texing</b>	 	<b>GPS: 48.048136/15.322641</b>
No.			
Nr. 15 3242 Texing	Mon-Sa: 06:30-19:30 Sun: 07:45-19:00 Public Holidays: 07:30 bis 19:30	IQ-Cards   	Features   
-			





<b>140</b>	<b>BP Obergrafendorf</b>		<b>GPS: 48.1498/15.5495</b>
No.			
Hauptstraße 34 3200 Obergrafendorf	Mon-Fri: 5:30-21:00 Sat: 6:30-21:00 Sun: 6:30-21:00	IQ-Cards  	Features  
-			





<b>144</b>	<b>BP Wieselburg</b>	 	<b>GPS: 48.135225/15.141678</b>
No.			
Zur Autobahn 2 3250 Wieselburg	Mon-Fri: 6:00-22:00 Sat: 6:00-22:00 Sun: 6:00-22:00	IQ-Cards  	Features  
-			






<b>145</b>	<b>24 Tanken Wieselburg</b>	 	<b>GPS: 48.1254697/15.1491924</b>
No.			
Teichweg 3 3250 Wieselburg	Mon-Fri: 0:00-24:00 Sat: 0:00-24:00 Sun: 0:00-24:00	IQ-Cards  	Features  
-			









<b>149</b>	<b>SHELL Gresten</b>		<b>GPS: 47.9865545/15.0237161</b>
No.			
Waidhofnerstraße 1 3264 Gresten	Mon-Fri: 6:30-18:30 Sat: 7:30-18:30 Sun: 8:00-18:30	IQ-Cards  	Features  
-			




<b>146</b>	<b>BP Merkenstetten</b>	 	<b>GPS: 48.039127/15.14372</b>
No.			
Stock 11 3251 Merkenstetten	Mon-Fri: 5:30-22:00 Sat: 6:00-22:00 Sun: 7:00-22:00	IQ-Cards  	Features   
-			





<b>150</b>	<b>BP Oberndorf/Melk</b>		<b>GPS: 48.06592/15.21623</b>
No.			
Wieselburger Straße 2 3281 Oberndorf/Melk	Mon-Fri: 6:00-22:00 Sat: 6:00-22:00 Sun: 6:00-22:00	IQ-Cards  	Features 
-			




<b>147</b>	<b>Turmöl Purgstall</b>		<b>GPS: 48.072351/15.137519</b>
No.			
Erlaufalstraße 86 3251 Purgstall	Mon-Fri: 0:00-24:00 Sat: 0:00-24:00 Sun: 0:00-24:00	IQ-Cards  	Features 
-			





<b>151</b>	<b>BP Amstetten</b>		<b>GPS: 48.1166141/14.8716214</b>
No.			
Ybbsstraße 39 3300 Amstetten	Mon-Fri: 6:00-22:00 Sat: 7:00-22:00 Sun: 7:00-21:00	IQ-Cards  	Features  
-			









<b>148</b>	<b>iQ Bergland</b>	 	<b>GPS: 48.1561136/15.1138095</b>
No.			
Oberegging 14 3254 Bergland	Mon-Fri: 5:30-21:00 Sat: 7:00-21:00 Sun: 7:30-21:00	IQ-Cards   	Features   
-			







<b>152</b>	<b>Turmöl Amstetten</b>		<b>GPS: 48.12177/14.87299</b>
No.			
Eggersdorfer Straße 6 3300 Amstetten	Mon-Fri: 6:00-22:00 Sat: 6:00-22:00 Sun: 6:00-22:00	IQ-Cards  	Features
-			




<b>153</b>	<b>Turmöl St. Georgen/Ybbsf.</b>		<b>GPS: 48.123965/14.973094</b>
No.			
Balldorf 39 3304 St. Georgen a. Ybbsfeld	Mon-Fri: 6:00-22:00 Sat: 6:00-22:00 Sun: 6:00-22:00	IQ-Cards  	Features 
-			





<b>157</b>	<b>Turmöl Quick Göstling</b>		<b>GPS: 47.807461857/14.9371695</b> 4
No.			
Stixenlehen 100 3345 Göstling an der Ybbs	Mon-Fri: 0:00-24:00 Sat: 0:00-24:00 Sun: 0:00-24:00	IQ-Cards 	Features 
-			









<b>154</b>	<b>Turmöl Euratsfeld</b>		<b>GPS: 48.091264/14.928933</b>
No.			
Picht 2 3324 Euratsfeld	Mon-Fri: 7:00-18:00 Sat: 7:00-12:00 Sun: closed	IQ-Cards  	Features 
-			










<b>158</b>	<b>BP Haag</b>	 	<b>GPS: 48.1395876/14.5789647</b>
No.			
Westautobahn A1 3350 Haag	Mon-Fri: 0:00-24:00 Sat: 0:00-24:00 Sun: 0:00-24:00	IQ-Cards  	Features    
-			





<b>155</b>	<b>Pink Unterhausleithen</b>	 	<b>GPS: 48.035475/14.775834</b>
No.			
33. Straße 3337 Unterhausleithen	Mon-Fri: 0:00-24:00 Sat: 0:00-24:00 Sun: 0:00-24:00	IQ-Cards  	Features  
-			








<b>159</b>	<b>Turmöl Seitenstetten</b>		<b>GPS: 48.042408277/14.6279042</b> 8
No.			
Steyrerstraße 93 3353 Seitenstetten	Mon-Fri: 6:00-22:00 Sat: 6:00-22:00 Sun: 6:00-22:00	IQ-Cards  	Features
-			






<b>156</b>	<b>BP Ybbsitz</b>		<b>GPS: 47.9483652/14.8955621</b>
No.			
Alte Poststraße 25 3341 Ybbsitz	Mon-Fri: 7:00-18:00 Sat: 8:00-12:00 Sun: 8:00-12:00	IQ-Cards  	Features 
-			







<b>160</b>	<b>BP Kemmelbach</b>	 	<b>GPS: 48.1551024/15.1001745</b>
No.			
Autobahn A1, Rasthausstraße 10 3373 Kemmelbach	Mon-Fri: 0:00-24:00 Sat: 0:00-24:00 Sun: 0:00-24:00	IQ-Cards  	Features    
-			








<b>161</b>	<b>BP Pöchlarn</b>	 	<b>GPS: 48.198069/15.221268</b>
No.			
Reichsstraße 14 3380 Pöchlarn	Mon-Fri: 0:00-24:00 Sat: 0:00-24:00 Sun: 0:00-24:00	<b>IQ-Cards</b>   	<b>Features</b>    
A1/E60, Exit 90 Pöchlarn; B1			





<b>165</b>	<b>Turmöl Quick Melk I</b>		<b>GPS: 48.2301489/15.3312727</b>
No.			
Räcking 3 3390 Melk	Mon-Fri: 0:00-24:00 Sat: 0:00-24:00 Sun: 0:00-24:00	<b>IQ-Cards</b>  	<b>Features</b> 
-			








<b>162</b>	<b>BP St. Pölten Süd LKW</b>	 	<b>GPS: 48.176044/15.556898</b>
No.			
Raststation St.Pölten Süd-Lkw 3385 Völlerndorf	Mon-Fri: 0:00-24:00 Sat: 0:00-24:00 Sun: 0:00-24:00	<b>IQ-Cards</b> 	<b>Features</b>    
-			







<b>166</b>	<b>Turmöl Klosterneuburg</b>	 	<b>GPS: 48.306797/16.313944</b>
No.			
Kierlinger Straße 31d 3400 Klosterneuburg	Mon-Fri: 6:00-21:00 Sat: 6:00-21:00 Sun: 6:00-21:00	<b>IQ-Cards</b>  	<b>Features</b> 
-			







<b>163</b>	<b>BP St. Pölten Süd PKW</b>	 	<b>GPS: 48.1774881/15.5527113</b>
No.			
Raststation St.Pölten Süd-PKW 3385 Völlerndorf	Mon-Fri: 0:00-24:00 Sat: 0:00-24:00 Sun: 0:00-24:00	<b>IQ-Cards</b> 	<b>Features</b>   
-			





<b>167</b>	<b>Eni St. Andrä-Wördern</b>		<b>GPS: 48.32293/16.199738</b>
No.			
Tullner Straße 30d 3423 St. Andrä-Wördern	Mon-Fri: 0:00-24:00 Sat: 0:00-24:00 Sun: 0:00-24:00	<b>IQ-Cards</b>   	<b>Features</b>   
-			








<b>164</b>	<b>Turmöl Quick Melk II</b>		<b>GPS: 48.227006/15.34368</b>
No.			
Wiener Straße 70 3390 Melk	Mon-Fri: 0:00-24:00 Sat: 0:00-24:00 Sun: 0:00-24:00	<b>IQ-Cards</b>  	<b>Features</b> 
-			







<b>168</b>	<b>BP Tulln</b>		<b>GPS: 48.3261402/16.059315</b>
No.			
Staasdorfer Straße 1 3430 Tulln	Mon-Fri: 5:30-22:00 Sat: 6:00-22:00 Sun: 7:00-22:00	<b>IQ-Cards</b>   	<b>Features</b>   
-			





<b>169</b>	<b>Turmöl Tulln</b>	 	<b>GPS: 48.3315322/16.0648306</b>
No.			
Langenlebarner Straße 41 3430 Tulln	Mon-Fri: 6:00-22:00 Sat: 6:00-22:00 Sun: 6:00-22:00	IQ-Cards  	Features  
-			







<b>173</b>	<b>BP Krems</b>	 	<b>GPS: 48.415/15.6175</b>
No.			
Wiener Straße 76 3500 Krems	Mon-Fri: 0:00-24:00 Sat: 0:00-24:00 Sun: 0:00-24:00	IQ-Cards  	Features  
-			





<b>170</b>	<b>Turmöl Quick Tulln</b>		<b>GPS: 48.328177/16.045452</b>
No.			
Jahnstraße 47 3430 Tulln	Mon-Fri: 0:00-24:00 Sat: 0:00-24:00 Sun: 0:00-24:00	IQ-Cards  	Features 
-			






<b>174</b>	<b>ENI Krems-Gneixendorf</b>	 	<b>GPS: 48.432276/15.620456</b>
No.			
An der B 37 3500 Krems-Gneixendorf	Mon-Fri: 5:30-21:00 Sat: 7:00-21:00 Sun: 7:00-20:00	IQ-Cards  	Features  
-			






<b>171</b>	<b>Direct Asparn</b>	 	<b>GPS: 48.322232/16.025385</b>
No.			
Tullner Straße 15a 3442 Asparn	Mon-Fri: 0:00-24:00 Sat: 0:00-24:00 Sun: 0:00-24:00	IQ-Cards  	Features  
-			





<b>175</b>	<b>Turmöl Quick Krems</b>		<b>GPS: 48.412114/15.609467</b>
No.			
Wachaustraße 30 3500 Krems	Mon-Fri: 6:00-20:00 Sat: 7:00-20:00 Sun: 7:00-20:00	IQ-Cards  	Features 
-			




<b>172</b>	<b>LTS Grafenwörth</b>	 	<b>GPS: 48.4130391/15.7718674</b>
No.			
Gewerberring 3 3484 Grafenwörth	Mon-Fri: 0:00-24:00 Sat: 0:00-24:00 Sun: 0:00-24:00	IQ-Cards  	Features  
-			





<b>176</b>	<b>Turmöl Quick Gföhl</b>		<b>GPS: 48.51726/15.48698</b>
No.			
Zwettlerstraße 17 3542 Gföhl	Mon-Fri: 6:30-19:00 Sat: 6:30-19:00 Sun: 8:00-19:00	IQ-Cards  	Features 
-			





<b>177</b>	<b>Turmöl Horn</b>	 	<b>GPS: 48.638561707/15.7066800</b> 33
No.			
Mold 1 A 3580 Horn	Mon-Fri: 5:30-21:00 Sat: 6:00-21:00 Sun: 7:00-21:00	<b>IQ-Cards</b>  	<b>Features</b> 
-			





<b>181</b>	<b>BP Heidenreichstein</b>		<b>GPS: 48.850263/15.096532</b>
No.			
Klein Pertholz 58 3860 Heidenreichstein	Mon-Fri: 6:30-20:00 Sat: 6:30-20:00 Sun: 7:30-20:00	<b>IQ-Cards</b>  	<b>Features</b>  
-			







<b>178</b>	<b>Turmöl Kottes</b>		<b>GPS: 48.413212/15.300107</b>
No.			
Kottes 84 3623 Kottes	Mon-Fri: 6:00-20:00 Sat: 6:00-20:00 Sun: 7:00-20:00	<b>IQ-Cards</b>  	<b>Features</b> 
-			





<b>182</b>	<b>Turmöl Vitis</b>		<b>GPS: 48.756735699/15.1922816</b> 5
No.			
Horner Straße 25 3902 Vitis	Mon-Fri: 5:00-22:00 Sat: 6:00-22:00 Sun: 6:00-22:00	<b>IQ-Cards</b>  	<b>Features</b>
-			




<b>179</b>	<b>Turmöl Quick Weiten</b>		<b>GPS: 48.294262/15.262432</b>
No.			
Hauptstraße 1 3653 Weiten	Mon-Fri: 0:00-24:00 Sat: 0:00-24:00 Sun: 0:00-24:00	<b>IQ-Cards</b>  	<b>Features</b> 
-			





<b>183</b>	<b>Turmöl Quick Zwettl</b>		<b>GPS: 48.605438/15.177822</b>
No.			
Kremser Straße 34 3910 Zwettl	Mon-Fri: 0:00-24:00 Sat: 0:00-24:00 Sun: 0:00-24:00	<b>IQ-Cards</b>  	<b>Features</b> 
-			






<b>180</b>	<b>Turmöl Raabs an der Thaya</b>		<b>GPS: 48.843873/15.482409</b>
No.			
Oberndorf 81 3820 Raabs an der Thaya	Mon-Fri: 7:00-20:00 Sat: 7:00-20:00 Sun: 7:00-20:00	<b>IQ-Cards</b>  	<b>Features</b> 
-			





<b>184</b>	<b>iQ Altmelon</b>	 	<b>GPS: 48.463019/14.967306</b>
No.			
Altmelon 63 3925 Altmelon	Mon-Fri: 0:00-24:00 Sat: 0:00-24:00 Sun: 0:00-24:00	<b>IQ-Cards</b>  	<b>Features</b>  
-			




<b>185</b>	<b>Turmöl Quick Schrems</b>		<b>GPS: 48.792842/15.062768</b>
No.			
Gmündner Straße 28 3943 Schrems	Mon-Fri: 6:00-22:00 Sat: 6:00-22:00 Sun: 6:00-22:00	IQ-Cards  	Features 
-			




<b>189</b>	<b>Turmöl Linz III</b>		<b>GPS: 48.30049/14.308428</b>
No.			
Goethestraße 101 4020 Linz	Mon-Fri: 5:00-24:00 Sat: 5:00-24:00 Sun: 5:00-24:00	IQ-Cards  	Features
-			






<b>186</b>	<b>Turmöl Quick Gmünd</b>		<b>GPS: 48.737421/14.917993</b>
No.			
Eichberg 121 3950 Gmünd	Mon-Fri: 0:00-24:00 Sat: 0:00-24:00 Sun: 0:00-24:00	IQ-Cards  	Features 
-			

<b>190</b>	<b>Turmöl Linz VI</b>	 	<b>GPS: 48.28415/14.29269</b>
No.			
Unionstraße 55 4020 Linz	Mon-Fri: 5:00-22:00 Sat: 5:00-22:00 Sun: 5:00-22:00	IQ-Cards  	Features 
-			







<b>187</b>	<b>Turmöl Quick Weitra</b>		<b>GPS: 48.702982/14.897953</b>
No.			
Gmünder Straße 198 3970 Weitra	Mon-Fri: 0:00-24:00 Sat: 0:00-24:00 Sun: 0:00-24:00	IQ-Cards  	Features 
-			









<b>191</b>	<b>Turmöl Linz II</b>		<b>GPS: 48.30048/14.29735</b>
No.			
Dinghoferstraße 35-37 4020 Linz	Mon-Fri: 0:00-24:00 Sat: 0:00-24:00 Sun: 0:00-24:00	IQ-Cards  	Features
-			







<b>188</b>	<b>Turmöl Linz I</b>		<b>GPS: 48.29105/14.27767</b>
No.			
Bockgasse 30 4020 Linz	Mon-Fri: 6:00-22:00 Sat: 6:00-22:00 Sun: 6:00-22:00	IQ-Cards  	Features
-			






<b>192</b>	<b>Turmöl Linz V</b>	 	<b>GPS: 48.27775/14.31045</b>
No.			
Muldenstraße 2 4020 Linz	Mon-Fri: 6:00-24:00 Sat: 6:00-24:00 Sun: 6:00-24:00	IQ-Cards  	Features 
-			














<b>193</b>	<b>Turmöl Linz IV</b>	 	<b>GPS: 48.3003/14.3206</b>
No.			
Industriezeile 78 4020 Linz	Mon-Fri: 5:00-23:00 Sat: 5:00-23:00 Sun: 7:00-24:00	IQ-Cards  	Features  
-			








<b>197</b>	<b>BP Linz VII</b>	 	<b>GPS: 48.2845255/14.3201387</b>
No.			
Stahlstraße 5 4020 Linz	Mon-Fri: 0:00-24:00 Sat: 0:00-24:00 Sun: 0:00-24:00	IQ-Cards   	Features   
A7/E55, Exit 8 Voestalpine/Chemiepark/Perg			





<b>194</b>	<b>iQ Linz</b>	 	<b>GPS: 48.2992687/14.3309774</b>
No.			
Nebingerstraße 9 4020 Linz	Mon-Fri: 0:00-24:00 Sat: 0:00-24:00 Sun: 0:00-24:00	IQ-Cards  	Features  
A7/E55, Exit 9 Industriezeile			






<b>198</b>	<b>Pink Linz</b>	 	<b>GPS: 48.307019/14.324445</b>
No.			
Pummererstraße 22 4020 Linz	Mon-Fri: 0:00-24:00 Sat: 0:00-24:00 Sun: 0:00-24:00	IQ-Cards  	Features 
-			




<b>195</b>	<b>SHELL Linz</b>		<b>GPS: 48.2712364/14.2945951</b>
No.			
Hanschstraße 128 4020 Linz	Mon-Fri: 6:00-22:00 Sat: 7:00-22:00 Sun: 8:00-22:00	IQ-Cards   	Features   
-			






<b>199</b>	<b>Turmöl Quick Linz II</b>		<b>GPS: 48.270872/14.314626</b>
No.			
Wiener Straße 238 4020 Linz	Mon-Fri: 0:00-24:00 Sat: 0:00-24:00 Sun: 0:00-24:00	IQ-Cards  	Features 
-			





<b>196</b>	<b>BP Linz I</b>		<b>GPS: 48.2963946/14.3080568</b>
No.			
Franckstraße 17 4020 Linz	Mon-Sun: 6:00-21:00 Sat: 7:00-21:00 Sun: 7:00-21:00	IQ-Cards   	Features   
-			





<b>200</b>	<b>Turmöl Linz VIII</b>	 	<b>GPS: 48.2511/14.32325</b>
No.			
Wiener Straße 437 4030 Linz	Mon-Fri: 6:00-20:00 Sat: 6:00-20:00 Sun: 6:00-20:00	IQ-Cards  	Features
-			









<b>201</b>	<b>BP Linz III</b>		<b>GPS: 48.247276/14.264803</b>
No.			
Salzburger Straße 383 4030 Linz		Mon-Fri: 0:00-24:00 Sat: 0:00-24:00 Sun: 0:00-24:00	IQ-Cards  
		Features  	
-			








<b>205</b>	<b>Turmöl Puchenau</b>		<b>GPS: 48.31181/14.22882</b>
No.			
Weitenfeld 5 4048 Puchenau		Mon-Fri: 5:00-23:00 Sat: 6:00-22:00 Sun: 6:00-22:00	IQ-Cards  
		Features	
-			






<b>202</b>	<b>BP Linz IV</b>		<b>GPS: 48.3317367/14.3175808</b>
No.			
Altenberger Straße 7 4040 Linz-Auhof		Mon-Fri: 0:00-24:00 Sat: 0:00-24:00 Sun: 0:00-24:00	IQ-Cards  
		Features  	
-			

<b>206</b>	<b>Turmöl Quick Puchenau</b>		<b>GPS: 48.312428/14.241258</b>
No.			
Hammerschmiede 3 4048 Puchenau		Mon-Fri: 0:00-24:00 Sat: 0:00-24:00 Sun: 0:00-24:00	IQ-Cards  
		Features 	
-			

<b>203</b>	<b>BP Linz V</b>		<b>GPS: 48.3149339/14.2852477</b>
No.			
Wildbergstraße 16 4040 Linz-Urfahr		Mon-Fri: 0:00-24:00 Sat: 0:00-24:00 Sun: 0:00-24:00	IQ-Cards  
		Features 	
-			

<b>207</b>	<b>BP Traun I</b>	 	<b>GPS: 48.2343935/14.2330226</b>
No.			
Wiener Bundesstraße 153 4050 Traun		Mon-Fri: 0:00-24:00 Sat: 0:00-24:00 Sun: 0:00-24:00	IQ-Cards  
		Features    	
-			

<b>204</b>	<b>BP Linz VI</b>		<b>GPS: 48.3425901/14.2937563</b>
No.			
Leonfeldner Straße 268 4040 Linz		Mon-Fri: 0:00-24:00 Sat: 0:00-24:00 Sun: 0:00-24:00	IQ-Cards  
		Features    	
-			

<b>208</b>	<b>BP Traun II</b>		<b>GPS: 48.22721/14.23439</b>
No.			
Kremstal Bundesstraße 76 4050 Traun		Mon-Fri: 0:00-24:00 Sat: 0:00-24:00 Sun: 0:00-24:00	IQ-Cards  
		Features  	
-			

<b>209</b>	<b>Pink Traun</b>		<b>GPS: 48.227437/14.212624</b>
No.			
Wiener Bundesstraße 221 4050 Traun	Mon-Fri: 5:00-22:00 Sat: 5:00-22:00 Sun: 07:00-21:00	IQ-Cards 	Features 
-			

<b>213</b>	<b>Pink Leonding</b>		<b>GPS: 48.255506/14.253119</b>
No.			
Edtstraße 15 4060 Leonding	Mon-Fri: 0:00-24:00 Sat: 0:00-24:00 Sun: 0:00-24:00	IQ-Cards 	Features
-			

<b>210</b>	<b>BP Ansfelden I</b>		<b>GPS: 48.214988/14.283562</b>
No.			
Westautobahn A1 4052 Ansfelden	Mon-Fri: 0:00-24:00 Sat: 0:00-24:00 Sun: 0:00-24:00	IQ-Cards 	Features 
-			






<b>214</b>	<b>Turmöl Pasching</b>		<b>GPS: 48.243611/14.223014</b>
No.			
Pasching Point 1 4061 Pasching	Mon-Fri: 5:00-23:00 Sat: 6:00-23:00 Sun: 6:00-23:00	IQ-Cards 	Features
-			





<b>211</b>	<b>BP Ansfelden II</b>		<b>GPS: 48.2308289/14.3050653</b>
No.			
Traunuferstraße 4 4052 Ansfelden	Mon-Fri: 5:30-19:00 Sat: 5:30-19:00 Sun: 8:00-14:00	IQ-Cards 	Features 
-			





<b>215</b>	<b>ENI Eferding</b>		<b>GPS: 48.301846/14.0301102</b>
No.			
Linzer Straße 24 4070 Eferding	Mon-Fri: 7:00-21:00 Sat: 8:00-20:00 Sun: 9:00-20:00	IQ-Cards 	Features 
-			





<b>212</b>	<b>Diesel 24 Ansfelden</b>		<b>GPS: 48.214059/14.274691</b>
No.			
Gewerbepark 6 4052 Ansfelden	Mon-Fri: 0:00-24:00 Sat: 0:00-24:00 Sun: 0:00-24:00	IQ-Cards 	Features 
-			





<b>216</b>	<b>Pink Eferding I</b>		<b>GPS: 48.299957/14.015433</b>
No.			
Karl-Schachinger-Straße 17 4070 Eferding	Mon-Fri: 6:00-22:00 Sat: 7:00-21:00 Sun: 7:00-21:00	IQ-Cards 	Features 
-			







<b>217</b>	<b>Pink Eferding II</b>	 	<b>GPS: 48.308182/14.020872</b>
No.			
Schmiedstraße 29 4070 Eferding	Mon-Fri: 5:00-22:30 Sat: 6:00-22:30 Sun: 6:30-22:00	IQ-Cards  	Features 
-			





<b>221</b>	<b>Turmöl Vichtenstein</b>		<b>GPS: 48.543176/13.654659</b>
No.			
Kasten 15 4091 Vichtenstein	Mon-Fri: 5:00-24:00 Sat: 5:00-24:00 Sun: 5:00-24:00	IQ-Cards  	Features 
-			









<b>218</b>	<b>Pink Wilhering</b>		<b>GPS: 48.322531/14.193671</b>
No.			
Linzer Straße 2 4073 Wilhering	Mon-Fri: 6:00-22:00 Sat: 7:00-21:00 Sun: 7:00-21:00	IQ-Cards  	Features 
-			






<b>222</b>	<b>Turmöl Quick Esternberg</b>		<b>GPS: 48.542456/13.583454</b>
No.			
Hauptstraße 86 4092 Esternberg	Mon-Fri: 0:00-24:00 Sat: 0:00-24:00 Sun: 0:00-24:00	IQ-Cards  	Features 
-			






<b>219</b>	<b>Pink St. Marienkirchen</b>		<b>GPS: 48.260438/13.94085</b>
No.			
Freundorf 2 4076 St. Marienkirchen	Mon-Fri: 5:00-24:00 Sat: 5:00-24:00 Sun: 5:00-24:00	IQ-Cards  	Features 
-			










<b>223</b>	<b>Pink Ottensheim</b>	 	<b>GPS: 48.335465/14.183312</b>
No.			
Linzer Straße 60 4100 Ottensheim	Mon-Fri: 5:30-22:00 Sat: 7:00-22:00 Sun: 7:00-21:00	IQ-Cards  	Features  
-			





<b>220</b>	<b>Pink Aschach</b>		<b>GPS: 48.363766/14.013094</b>
No.			
Bahnhofstraße 26 4082 Aschach/Donau	Mon-Fri: 0:00-24:00 Sat: 0:00-24:00 Sun: 0:00-24:00	IQ-Cards  	Features 
-			





<b>224</b>	<b>BP St. Martin/Mkr. I</b>	 	<b>GPS: 48.438227/14.037018</b>
No.			
Windorf 10 4113 St. Martin im Mühlkreis	Mon-Fri: 5:00-21:00 Sat: 7:00-21:00 Sun: 07:00-21:00	IQ-Cards   	Features   
-			











<b>225</b>	<b>BP St. Martin/Mkr II</b>	 	<b>GPS: 48.4338/14.0433</b>
No.			
Adsdorf 13 4113 St. Martin im Mühlkreis	Mon-Fri: 6:00-19:30 Sat: 7:00-19:30 Sun: 8:00-12:00	<b>IQ-Cards</b> 	<b>Features</b>  
-			






<b>229</b>	<b>iQ Neustift</b>	 	<b>GPS: 48.5247427/13.7573599</b>
No.			
Rannriedler Straße 10 4143 Neustift im Mühlkreis	Mon-Fri: 0:00-24:00 Sat: 0:00-24:00 Sun: 0:00-24:00	<b>IQ-Cards</b>  	<b>Features</b> 
-			





<b>226</b>	<b>ENI Altenfelden</b>	 	<b>GPS: 48.496545/13.970672</b>
No.			
Freileben 13 4121 Altenfelden	Mon-Fri: 5:00-20:00 Sat: 6:00-20:00 Sun: 6:00-20:00	<b>IQ-Cards</b>   	<b>Features</b>    
-			









<b>230</b>	<b>Pink Oberkappel</b>		<b>GPS: 48.550659/13.772945</b>
No.			
Falkensteinerstraße 3 4144 Oberkappel	Mon-Fri: 6:00-22:00 Sat: 6:00-22:00 Sun: 7:00-22:00	<b>IQ-Cards</b>  	<b>Features</b> 
-			








<b>227</b>	<b>SHELL Putzleinsdorf</b>		<b>GPS: 48.5138185/13.8727765</b>
No.			
Hanriederstraße 9 4134 Putzleinsdorf	Mon-Fri: 0:00-24:00 Sat: 0:00-24:00 Sun: 0:00-24:00	<b>IQ-Cards</b>  	<b>Features</b> 
-			





<b>231</b>	<b>BP Rohrbach</b>	 	<b>GPS: 48.5650573/13.9852452</b>
No.			
Umfahrung-Süd 1 4150 Rohrbach	Mon-Fri: 5:00-21:00 Sat: 7:00-21:00 Sun: 7:00-21:00	<b>IQ-Cards</b>   	<b>Features</b>     
-			











<b>228</b>	<b>iQ Hofkirchen</b>	 	<b>GPS: 48.4841845/13.8050341</b>
No.			
Falkensteinstraße 3 4142 Hofkirchen im Mühlkreis	Mon-Fri: 6:00-22:00 Sat: 6:00-22:00 Sun: 6:00-22:00	<b>IQ-Cards</b>  	<b>Features</b> 
-			







<b>232</b>	<b>Turmöl Quick Rohrbach</b>		<b>GPS: 48.57745153/13.99041227</b>
No.			
Bahnhofstraße 26 4150 Rohrbach	Mon-Fri: 0:00-24:00 Sat: 0:00-24:00 Sun: 0:00-24:00	<b>IQ-Cards</b>  	<b>Features</b> 
-			







<b>233</b>	<b>SHELL Aigen/Schlägl</b>	 	<b>GPS: 48.635821/13.964236</b>
No.			
Schlägl Hauptstraße 14 4160 Aigen/Schlägl	Mon-Fri: 6:00-20:00 Sat: 6:45-20:00 Sun: 7:30-20:00	<b>IQ-Cards</b>  	<b>Features</b>    
-			





<b>237</b>	<b>BP Hellmonsödt</b>	 	<b>GPS: 48.4291267/14.2950845</b>
No.			
Linzer Straße 22 4202 Hellmonsödt	Mon-Fri: 5:30-21:00 Sat: 7:00-21:00 Sun: 7:00-21:00	<b>IQ-Cards</b>   	<b>Features</b>  
-			





<b>234</b>	<b>Turmöl Quick St. Peter am Wimberg</b>		<b>GPS: 48.501864/14.076738</b>
No.			
Wimbergstraße 27 4171 St. Peter am Wimberg	Mon-Fri: 5:00-23:00 Sat: 5:00-23:00 Sun: 5:00-23:00	<b>IQ-Cards</b>  	<b>Features</b> 
-			





<b>238</b>	<b>BP Unterweikersdorf</b>	 	<b>GPS: 48.358987/14.477963</b>
No.			
Radingdorf 9 4213 Unterweikersdorf	Mon-Fri: 0:00-24:00 Sat: 0:00-24:00 Sun: 0:00-24:00	<b>IQ-Cards</b>   	<b>Features</b>     
A7/E55, Exit Unterweikersdorf			






<b>235</b>	<b>ENI Bad Leonfelden</b>	 	<b>GPS: 48.5258329/14.301179</b>
No.			
Franz-Kastner-Straße 7 4190 Bad Leonfelden	Mon-Fri: 6:00-22:00 Sat: 6:00-22:00 Sun: 6:00-22:00	<b>IQ-Cards</b>  	<b>Features</b>  
-			





<b>239</b>	<b>iQ St. Georgen an der Gusen</b>		<b>GPS: 48.270536/14.452449</b>
No.			
Mauthausener Straße 22 4222 St. Georgen an der Gusen	Mon-Fri: 7:30-12:00&13:00-17:00 Sat: closed Sun: closed	<b>IQ-Cards</b>   	<b>Features</b>  
-			






<b>236</b>	<b>Turmöl Quick Gramastetten</b>		<b>GPS: 48.3800321/14.1933095</b>
No.			
Wöran-Straße 2 4201 Gramastetten	Mon-Fri: 0:00-24:00 Sat: 0:00-24:00 Sun: 0:00-24:00	<b>IQ-Cards</b>  	<b>Features</b> 
-			









<b>240</b>	<b>Turmöl St. Georgen/Gusen</b>		<b>GPS: 48.267597/14.453561</b>
No.			
Mauthausener Bundesstraße 4222 St. Georgen/Gusen	Mon-Fri: 6:00-22:00 Sat: 6:00-22:00 Sun: 6:00-22:00	<b>IQ-Cards</b>  	<b>Features</b> 
-			






<b>241</b>	<b>BP Pregarten</b>		<b>GPS: 48.3534/14.5359</b>
No.			
Tragweiner Straße 31 4230 Pregarten	Mon-Fri: 0:00-24:00 Sat: 0:00-24:00 Sun: 0:00-24:00	IQ-Cards  	Features 
-			







<b>245</b>	<b>iQ Weitersfelden</b>	 	<b>GPS: 48.477345/14.728611</b>
No.			
Markt 56 4272 Weitersfelden	Mon-Fri: 05:00-24:00 Sat: 05:00-24:00 Sun: 05:00-24:00	IQ-Cards   	Features
-			





<b>242</b>	<b>Turmöl Freistadt</b>		<b>GPS: 48.514543/14.502844</b>
No.			
Prager Straße 3 4240 Freistadt	Mon-Fri: 6:00-22:00 Sat: 6:00-22:00 Sun: 6:00-22:00	IQ-Cards  	Features 
-			

<b>246</b>	<b>iQ Tragwein</b>	 	<b>GPS: 48.3299359/14.6026288</b>
No.			
Fellnerweg 2 4284 Tragwein	Mon-Fri: 6:00-22:00 Sat: 6:00-22:00 Sun: 6:00-22:00	IQ-Cards  	Features 
-			

<b>243</b>	<b>BP Freistadt</b>	 	<b>GPS: 48.5023154/14.5016524</b>
No.			
Linzer Straße 44 4240 Freistadt	Mon-Fri: 6:00-21:00 Sat: 7:00-21:00 Sun: 8:00-21:00	IQ-Cards   	Features   
-			

<b>247</b>	<b>SHELL Gutau</b>		<b>GPS: 48.415673/14.610347</b>
No.			
Ringstraße 1 4293 Gutau	Mon-Fri: 7:00-18:00 Sat: 7:00-12:00 Sun: closed	IQ-Cards   	Features 
-			

<b>244</b>	<b>iQ Sandl</b>	 	<b>GPS: 48.560662/14.655933</b>
No.			
Sandl 37 4251 Sandl	Mon-Fri: 07:00-20:00 Sat: 07:00-20:00 Sun: 08:00-20:00	IQ-Cards   	Features 
-			

<b>248</b>	<b>Turmöl Quick St. Valentin II</b>		<b>GPS: 48.1965595/14.5262807</b>
No.			
Rasthausstraße 4 4300 St. Valentin	Mon-Fri: 0:00-24:00 Sat: 0:00-24:00 Sun: 0:00-24:00	IQ-Cards  	Features 
-			

<b>249</b>	<b>BP St. Valentin</b>		<b>GPS: 48.1714/14.5122</b>
No.			
Werkstraße 4 4300 St. Valentin	Mon-Fri: 7:00-19:00 Sat: 7:00-19:00 Sun: 7:00-19:00	IQ-Cards 	Features 
-			

<b>253</b>	<b>Turmöl Mauthausen</b>		<b>GPS: 48.239583/14.528198</b>
No.			
Poschacherstrasse 10 4310 Mauthausen	Mon-Fri: 5:00-23:00 Sat: 5:00-23:00 Sun: 5:00-23:00	IQ-Cards 	Features 
-			

<b>250</b>	<b>Master DIESEL St. Valentin</b>		<b>GPS: 48.193629/14.518959</b>
No.			
Handelsstraße 6 4300 St. Valentin	Mon-Fri: 0:00-24:00 Sat: 0:00-24:00 Sun: 0:00-24:00	IQ-Cards 	Features 
A1/E60, Exit 151 St. Valentin			

<b>254</b>	<b>BP Perg</b>		<b>GPS: 48.2394955/14.6262131</b>
No.			
Naarner Straße 73 4320 Perg	Mon-Fri: 6:00-21:00 Sat: 7:00-21:00 Sun: 8:00-20:00	IQ-Cards  	Features 
-			






<b>251</b>	<b>Turmöl Quick St. Valentin I</b>		<b>GPS: 48.184361/14.519584</b>
No.			
Westbahnstraße 98 4300 St. Valentin	Mon-Fri: 0:00-24:00 Sat: 0:00-24:00 Sun: 0:00-24:00	IQ-Cards 	Features 
-			





<b>255</b>	<b>Turmöl Quick Perg</b>		<b>GPS: 48.252052/14.617806</b>
No.			
Zeitling 36 4320 Perg	Mon-Fri: 0:00-24:00 Sat: 0:00-24:00 Sun: 0:00-24:00	IQ-Cards 	Features 
-			







<b>252</b>	<b>BP Mauthausen</b>		<b>GPS: 48.241435/14.544579</b>
No.			
Dieselstraße 1 4310 Mauthausen	Mon-Fri: 6:00-21:00 Sat: 7:00-21:00 Sun: 8:00-21:00	IQ-Cards  	Features 
-			








<b>256</b>	<b>Petschl Perg</b>		<b>GPS: 48.252289/14.59588</b>
No.			
Josef-Petschl-Straße 1 4320 Perg	Mon-Fri: 0:00-24:00 Sat: 0:00-24:00 Sun: 0:00-24:00	IQ-Cards 	Features 
-			













<b>257</b>	<b>BP Grein</b>		<b>GPS: 48.2229/14.8503</b>
No.			
Ufer 4 4360 Grein	Mon-Fri: 6:00-19:00 Sat: 7:00-19:00 Sun: 8:00-19:00	IQ-Cards  	Features  
-			







<b>261</b>	<b>Turmöl Steyr II</b>	 	<b>GPS: 48.048995/14.414361</b>
No.			
Franz-Paulmayer-Straße 1 4400 Steyr	Mon-Fri: 7:00-21:00 Sat: 7:00-21:00 Sun: 7:00-20:00	IQ-Cards  	Features
-			







<b>258</b>	<b>Petschl Pabneukirchen</b>	 	<b>GPS: 48.331457/14.831379</b>
No.			
Neudorf 36 4363 Pabneukirchen	Mon-Fri: 4:00-23:00 Sat: 4:00-23:00 Sun: 7:00-22:00	IQ-Cards  	Features  
-			





<b>262</b>	<b>IQ Steyr</b>	 	<b>GPS: 48.056163/14.449994</b>
No.			
Haager Straße 44b 4400 Steyr	Mon-Fri: 0:00-24:00 Sat: 0:00-24:00 Sun: 0:00-24:00	IQ-Cards  	Features   
-			






<b>259</b>	<b>BP Steyr</b>		<b>GPS: 48.0531/14.4216</b>
No.			
Ennsner Straße 10 A 4400 Steyr	Mon-Fri: 0:00-24:00 Sat: 0:00-24:00 Sun: 0:00-24:00	IQ-Cards  	Features  
-			







<b>263</b>	<b>BP Steyr-Gleink</b>	 	<b>GPS: 48.0819055/14.4271206</b>
No.			
Ennsner Straße 95 4407 Dietachdorf (Steyr-Gleink)	Mon-Fri: 6:00-22:00 Sat: 6:00-22:00 Sun: 6:00-22:00	IQ-Cards  	Features 
-			







<b>260</b>	<b>Turmöl Steyr I</b>	 	<b>GPS: 48.0414124/14.4286182</b>
No.			
Pachergasse 14 4400 Steyr	Mon-Fri: 5:30-23:30 Sat: 5:30-23:30 Sun: 5:30-23:30	IQ-Cards  	Features  
-			







<b>264</b>	<b>BP St. Ulrich/Garsten</b>	 	<b>GPS: 48.0011/14.4104</b>
No.			
Eisenstraße 85 4451 St. Ulrich/Garsten	Mon-Fri: 4:00-22:00 Sat: 6:00-20:00 Sun: 6:00-20:00	IQ-Cards  	Features  
-			







<b>265</b>	<b>Verde Ennsdorf</b>	 	<b>GPS: 48.2196701/14.5014205</b>
No.			
Ennsdorfer Straße 2 4482 Ennsdorf	Mon-Fri: 5:00-19:00 Sat: 5:00-19:00 Sun: 5:00-19:00	IQ-Cards  	Features
-			







<b>269</b>	<b>BP Sierning</b>	 	<b>GPS: 48.0457/14.313</b>
No.			
Steyrerstraße 29 4522 Sierning	Mon-Fri: 5:00-23:00 Sat: 5:00-23:00 Sun: 5:00-23:00	IQ-Cards   	Features
-			




<b>266</b>	<b>BP Neuhofer</b>	 	<b>GPS: 48.143874/14.2282084</b>
No.			
Linzer Straße 41 4501 Neuhofer a. d. Krems	Mon-Fri: 5:00-23:00 Sat: 5:00-23:00 Sun: 5:00-23:00	IQ-Cards    	Features
-			

<b>270</b>	<b>iQ Sierning</b>	 	<b>GPS: 48.033195/14.275535</b>
No.			
Waldsiedlung 18 4522 Sierning	Mon-Fri: 0:00-24:00 Sat: 0:00-24:00 Sun: 0:00-24:00	IQ-Cards    	Features
-			

<b>267</b>	<b>iQ Allhaming</b>	 	<b>GPS: 48.152963/14.158217</b>
No.			
Poststraße 3 4511 Allhaming	Mon-Fri: 0:00-24:00 Sat: 0:00-24:00 Sun: 0:00-24:00	IQ-Cards    	Features
A1/E60, Exit 183 Allhaming			

<b>271</b>	<b>Pink Neuzeug</b>	 	<b>GPS: 48.054938/14.341426</b>
No.			
Margaretha-Eder-Straße 20 4523 Neuzeug	Mon-Fri: 6:00-22:00 Sat: 6:00-22:00 Sun: 6:00-22:00	IQ-Cards    	Features
-			

<b>268</b>	<b>Turmöl Allhaming</b>	 	<b>GPS: 48.150116/14.17880575</b>
No.			
Sipbach 10 4511 Allhaming	Mon-Fri: 0:00-24:00 Sat: 0:00-24:00 Sun: 0:00-24:00	IQ-Cards    	Features
-			

<b>272</b>	<b>Turmöl Kematen/Krems</b>		<b>GPS: 48.10587/14.189045</b>
No.			
Linzer Straße 54 4531 Kematen/Krems	Mon-Fri: 7:00-20:00 Sat: 7:00-20:00 Sun: 8:00-18:00	IQ-Cards  	Features
-			

<b>273</b>	<b>Turmöl Quick Bad Hall</b>		<b>GPS: 48.038781/14.20797</b>
No.			
Bahnhofstraße 15 4540 Bad Hall	Mon-Fri: 0:00-24:00 Sat: 0:00-24:00 Sun: 0:00-24:00	IQ-Cards 	Features 
-			

<b>277</b>	<b>Turmöl Quick Waldneukirchen</b>		<b>GPS: 47.99897213/14.2594808967</b>
No.			
Bad Haller Straße 13 4595 Waldneukirchen	Mon-Fri: 0:00-24:00 Sat: 0:00-24:00 Sun: 0:00-24:00	IQ-Cards 	Features 
-			

<b>274</b>	<b>iQ Ried im Traunkreis</b>		<b>GPS: 48.025725/14.075021</b>
No.			
Hauptstraße 36 4551 Ried im Traunkreis	Mon-Fri: 6:30-19:00 Sat: 7:00-19:00 Sun: closed	IQ-Cards  	Features 
-			




<b>278</b>	<b>Turmöl Quick Wels IV</b>		<b>GPS: 48.1586/13.98085</b>
No.			
Prillingerstraße 6 4600 Wels	Mon-Fri: 0:00-24:00 Sat: 0:00-24:00 Sun: 0:00-24:00	IQ-Cards 	Features 
-			





<b>275</b>	<b>Turmöl Klaus</b>		<b>GPS: 47.845494729/14.17054871</b>
No.			
Klaus 147 4564 Klaus a. d. Pb.	Mon-Fri: 0:00-24:00 Sat: 0:00-24:00 Sun: 0:00-24:00	IQ-Cards 	Features 
-			




<b>279</b>	<b>Turmöl Wels I</b>		<b>GPS: 48.181068/14.02697</b>
No.			
Eferdingerstraße 81 4600 Wels	Mon-Fri: 0:00-24:00 Sat: 0:00-24:00 Sun: 0:00-24:00	IQ-Cards 	Features 
-			





<b>276</b>	<b>BP Autohof St. Pankraz</b>		<b>GPS: 47.7731262/14.1779956</b>
No.			
Sankt Pankraz 70 4572 St. Pankraz	Mon-Fri: 0:00-24:00 Sat: 0:00-24:00 Sun: 0:00-24:00	IQ-Cards  	Features  
A9/E57, Exit 36 St. Pankraz-Hinterstoder			




<b>280</b>	<b>Turmöl Wels II</b>		<b>GPS: 48.172875/14.052951</b>
No.			
Linzerstraße 189 4600 Wels	Mon-Fri: 5:00-22:00 Sat: 5:00-22:00 Sun: 5:00-22:00	IQ-Cards 	Features
-			





<b>281</b>	<b>Turmöl Wels IV</b>		<b>GPS: 48.156625/14.00097</b>
No.			
Salzburger Straße 146 4600 Wels	Mon-Fri: 6:00-22:00 Sat: 6:00-22:00 Sun: 6:00-22:00	IQ-Cards  	Features
-			








<b>285</b>	<b>Turmöl Quick Wels I</b>		<b>GPS: 48.169205/14.024806</b>
No.			
Grieskirchner Straße 4 4600 Wels	Mon-Fri: 6:00-22:00 Sat: 6:00-22:00 Sun: 6:00-22:00	IQ-Cards   	Features
-			






<b>282</b>	<b>Turmöl Wels III</b>		<b>GPS: 48.15329/13.98733</b>
No.			
Salzburger Straße 226 4600 Wels	Mon-Fri: 0:00-24:00 Sat: 0:00-24:00 Sun: 0:00-24:00	IQ-Cards  	Features
-			







<b>286</b>	<b>Turmöl Quick Wels II</b>		<b>GPS: 48.165216/14.0431</b>
No.			
Linzer Straße 92a 4600 Wels	Mon-Fri: 0:00-24:00 Sat: 0:00-24:00 Sun: 0:00-24:00	IQ-Cards   	Features
-			





<b>283</b>	<b>Turmöl Thalheim</b>		<b>GPS: 48.15385/14.03666</b>
No.			
Rodlberger Straße 39 4600 Thalheim bei Wels	Mon-Fri: 6:00-22:00 Sat: 6:00-22:00 Sun: 6:00-22:00	IQ-Cards  	Features
-			







<b>287</b>	<b>Turmöl Quick Wels III</b>		<b>GPS: 48.180736/14.01864</b>
No.			
Grieskirchner Straße 118 4600 Wels	Mon-Fri: 0:00-24:00 Sat: 0:00-24:00 Sun: 0:00-24:00	IQ-Cards   	Features
-			





<b>284</b>	<b>BP Wels</b>	 	<b>GPS: 48.157705/14.010245</b>
No.			
Salzburger Straße 57 4600 Wels	Mon-Fri: 7:00-20:00 Sat: 8:00-21:00 Sun: 8:00-21:00	IQ-Cards     	Features
-			




<b>288</b>	<b>Pink Buchkirchen</b>	 	<b>GPS: 48.2259947/14.027884</b>
No.			
Siggstraße 2 4611 Buchkirchen	Mon-Fri: 5:00-24:00 Sat: 5:00-24:00 Sun: 5:00-24:00	IQ-Cards   	Features
-			






<b>289</b>	<b>Turmöl Marchtrenk</b>	 	<b>GPS: 48.190064/14.0998776</b>
No.			
Welser Straße 54 4614 Marchtrenk	Mon-Fri: 0:00-24:00 Sat: 0:00-24:00 Sun: 0:00-24:00	IQ-Cards  	Features  
-			






<b>293</b>	<b>Pink Krenglbach</b>		<b>GPS: 48.206715/13.978311</b>
No.			
Ziegeleistraße 42 4631 Krenglbach	Mon-Fri: 0:00-24:00 Sat: 0:00-24:00 Sun: 0:00-24:00	IQ-Cards  	Features 
-			









<b>290</b>	<b>BP Marchtrenk</b>	 	<b>GPS: 48.1914/14.1214</b>
No.			
Linzerstraße 62 4614 Marchtrenk	Mon-Fri: 0:00-24:00 Sat: 0:00-24:00 Sun: 0:00-24:00	IQ-Cards  	Features  
-			




<b>294</b>	<b>Pink Pichl</b>		<b>GPS: 48.203433/13.926018</b>
No.			
Inn 11 4632 Pichl/Wels	Mon-Fri: 5:00-22:00 Sat: 6:00-22:00 Sun: 6:00-22:00	IQ-Cards  	Features 
-			





<b>291</b>	<b>Turmöl Sipbachzell</b>		<b>GPS: 48.1238564/14.09363658</b>
No.			
Leombach 15 4621 Sipbachzell	Mon-Fri: 6:00-20:00 Sat: 6:00-20:00 Sun: 6:00-20:00	IQ-Cards  	Features
-			





<b>295</b>	<b>Pink Steinhaus</b>	 	<b>GPS: 48.102316/14.039819</b>
No.			
Reitingerstraße 1 4641 Steinhaus	Mon-Fri: 5:00-22:00 Sat: 6:00-21:00 Sun: 6:00-21:00	IQ-Cards  	Features 
-			










<b>292</b>	<b>Turmöl Quick Gunkirchen</b>	 	<b>GPS: 48.137826/13.956746</b>
No.			
Welser Straße 70 4623 Gunkirchen	Mon-Fri: 0:00-24:00 Sat: 0:00-24:00 Sun: 0:00-24:00	IQ-Cards  	Features 
-			





<b>296</b>	<b>BP Sattledt</b>	 	<b>GPS: 48.06706/14.03395</b>
No.			
Voralpenkreuz A8 4642 Sattledt	Mon-Fri: 0:00-24:00 Sat: 0:00-24:00 Sun: 0:00-24:00	IQ-Cards  	Features    
-			







<b>297</b>	<b>Turmöl Sattledt</b>		<b>GPS:</b> 48.0733241999/14.051937 2
No.			
Hauptstraße 2 4642 Sattledt	Mon-Fri: 0:00-24:00 Sat: 0:00-24:00 Sun: 0:00-24:00	IQ-Cards  	Features
-			





<b>301</b>	<b>Turmöl Quick Steinerkirchen</b>		<b>GPS:</b> 48.079298/13.961241
No.			
Landstraße 25 4652 Steinerkirchen	Mon-Fri: 0:00-24:00 Sat: 0:00-24:00 Sun: 0:00-24:00	IQ-Cards  	Features 
-			







<b>298</b>	<b>Turmöl Quick Sattledt</b>		<b>GPS:</b> 48.075876/14.046689
No.			
Sportplatzstraße 1 4642 Sattledt	Mon-Fri: 0:00-24:00 Sat: 0:00-24:00 Sun: 0:00-24:00	IQ-Cards  	Features 
-			









<b>302</b>	<b>BP Eberstalzell</b>	 	<b>GPS:</b> 48.039795/13.991393
No.			
Solarstraße 2 4653 Eberstalzell	Mon-Fri: 0:00-24:00 Sat: 0:00-24:00 Sun: 0:00-24:00	IQ-Cards  	Features    
A1/E60, Exit 201 Eberstalzell			










<b>299</b>	<b>Turmöl Quick Pettenbach</b>		<b>GPS:</b> 47.938425/14.000367
No.			
Scharnsteiner Straße 38 4643 Pettenbach	Mon-Fri: 0:00-24:00 Sat: 0:00-24:00 Sun: 0:00-24:00	IQ-Cards  	Features 
-			





<b>303</b>	<b>BP Vorchdorf</b>	 	<b>GPS:</b> 48.0083/13.9233
No.			
Neue Landstraße 68 4655 Vorchdorf	Mon-Fri: 6:00-22:00 Sat: 6:00-22:00 Sun: 6:00-22:00	IQ-Cards  	Features  
-			








<b>300</b>	<b>Turmöl Stadl-Paura</b>	 	<b>GPS:</b> 48.08554/13.873987
No.			
Gmundner Straße 21 4651 Stadl-Paura	Mon-Fri: 6:00-22:00 Sat: 6:00-22:00 Sun: 6:00-22:00	IQ-Cards  	Features
-			





<b>304</b>	<b>BP Steyermuehl</b>	 	<b>GPS:</b> 47.9893129/13.811732
No.			
Laakirchner Hauptstraße 43 4662 Steyermuehl	Mon-Fri: 6:00-22:00 Sat: 6:00-22:00 Sun: 6:00-22:00	IQ-Cards  	Features  
-			





<b>305</b>	<b>BP Lindach</b>	 	<b>GPS: 48.0040507/13.8513135</b>
No.			
Westautobahn A1 4663 Lindach	Mon-Fri: 0:00-24:00 Sat: 0:00-24:00 Sun: 0:00-24:00	<b>IQ-Cards</b>  	<b>Features</b>    
-			









<b>309</b>	<b>BP Autohof Haag</b>	 	<b>GPS: 48.2000533/13.6457734</b>
No.			
Geierau 4 4680 Haag am Hausruck	Mon-Fri: 0:00-24:00 Sat: 0:00-24:00 Sun: 0:00-24:00	<b>IQ-Cards</b>   	<b>Features</b>    
A8/E552/E56, Exit 43 Haag am Hausruck			






<b>306</b>	<b>Turmöl Quick Laakirchen</b>		<b>GPS: 47.975655/13.820706</b>
No.			
Gmundner Straße 35 4663 Laakirchen	Mon-Fri: 0:00-24:00 Sat: 0:00-24:00 Sun: 0:00-24:00	<b>IQ-Cards</b>  	<b>Features</b> 
-			







<b>310</b>	<b>ENI Schwanenstadt</b>		<b>GPS: 48.047757/13.761637</b>
No.			
Salzburger Straße 41 4690 Schwanenstadt	Mon-Fri: 7:00-21:00 Sat: 08:00-21:00 Sun: 8:00-21:00	<b>IQ-Cards</b>   	<b>Features</b>   
-			





<b>307</b>	<b>ENI Laakirchen</b>		<b>GPS: 48.005526/13.844765</b>
No.			
Johannes Humer Straße 4663 Laakirchen	Mon-Fri: 0:00-24:00 Sat: 0:00-24:00 Sun: 0:00-24:00	<b>IQ-Cards</b>  	<b>Features</b> 
-			





<b>311</b>	<b>Pink Bad Schallerbach</b>		<b>GPS: 48.227514/13.92575</b>
No.			
Welser Straße 5 4701 Bad Schallerbach	Mon-Fri: 0:00-24:00 Sat: 0:00-24:00 Sun: 0:00-24:00	<b>IQ-Cards</b>  	<b>Features</b> 
-			





<b>308</b>	<b>BP Aistersheim</b>	 	<b>GPS: 48.1781/13.7468912</b>
No.			
Innkreisautobahn A8 4676 Aistersheim	Mon-Fri: 0:00-24:00 Sat: 0:00-24:00 Sun: 0:00-24:00	<b>IQ-Cards</b>  	<b>Features</b>    
-			







<b>312</b>	<b>iQ Wallern</b>		<b>GPS: 48.228947/13.936522</b>
No.			
Schallerbacher Straße 63 4702 Wallern	Mon-Fri: 06:00-23:00 Sat: 06:00-23:00 Sun: 06:00-23:00	<b>IQ-Cards</b>   	<b>Features</b> 
-			







<b>313</b>	<b>Turmöl Grieskirchen</b>	 	<b>GPS: 48.2270761/13.8435019</b>
No.			
Industriestraße 29 4710 Grieskirchen	Mon-Fri: 6:00-22:00 Sat: 6:00-22:00 Sun: 6:00-22:00	IQ-Cards  	Features  
-			






<b>317</b>	<b>Turmöl Quick Peuerbach</b>		<b>GPS: 48.3384116/13.7716183</b>
No.			
Bahnhofstraße 27 4722 Peuerbach	Mon-Fri: 0:00-24:00 Sat: 0:00-24:00 Sun: 0:00-24:00	IQ-Cards  	Features 
-			









<b>314</b>	<b>Turmöl Quick Grieskirchen</b>		<b>GPS: 48.226674/13.846819</b>
No.			
Industriegelände 5 4710 Grieskirchen	Mon-Fri: 0:00-24:00 Sat: 0:00-24:00 Sun: 0:00-24:00	IQ-Cards  	Features 
-			

<b>318</b>	<b>SHELL Natternbach</b>		<b>GPS: 48.3946257/13.7494977</b>
No.			
Hauserstraße 10 4723 Natternbach	Mon-Fri: 7:00-19:00 Sat: 7:00-17:00 Sun: closed	IQ-Cards   	Features
-			







<b>315</b>	<b>Pink Grieskirchen</b>	 	<b>GPS: 48.234096/13.771894</b>
No.			
Industriepark Stritzing 22 4710 Grieskirchen	Mon-Fri: 0:00-24:00 Sat: 0:00-24:00 Sun: 0:00-24:00	IQ-Cards  	Features  
-			






<b>319</b>	<b>Pink Waizenkirchen</b>		<b>GPS: 48.333716/13.852322</b>
No.			
Weidenholz 6 4730 Waizenkirchen	Mon-Fri: 00:00-24:00 Sat: 00:00-24:00 Sun: 00:00-24:00	IQ-Cards   	Features  
-			






<b>316</b>	<b>Turmöl Taufkirchen</b>	 	<b>GPS: 48.2699811299/13.743272025</b>
No.			
Haslau 10 4715 Taufkirchen a.d. Tr.	Mon-Fri: 6:00-22:00 Sat: 6:00-22:00 Sun: 6:00-22:00	IQ-Cards  	Features 
-			




<b>320</b>	<b>SHELL Prambachkirchen</b>		<b>GPS: 48.317672/13.918393</b>
No.			
Unterbruck 17 4731 Prambachkirchen	Mon-Fri: 5:00-24:00 Sat: 5:00-24:00 Sun: closed	IQ-Cards   	Features    
-			











<b>321</b>	<b>SHELL Schärding</b>	 	<b>GPS: 48.463161/13.433155</b>
No.			
Passauer Straße 21 4780 Schärding	Mon-Fri: 7:00-20:00 Sat: 7:00-20:00 Sun: 7:00-20:00	<b>IQ-Cards</b>   	<b>Features</b> 
-			




<b>325</b>	<b>Diesel 24 Attnang/Puchheim</b>		<b>GPS: 48.021581/13.729964</b>
No.			
Wiener Straße 40 4800 Attnang/Puchheim	Mon-Fri: 0:00-24:00 Sat: 0:00-24:00 Sun: 0:00-24:00	<b>IQ-Cards</b>  	<b>Features</b>  
-			






<b>322</b>	<b>BP Schärding</b>		<b>GPS: 48.4642/13.43565</b>
No.			
Passauer Straße 29 4780 Schärding	Mon-Fri: 6:00-20:00 Sat: 8:00-20:00 Sun: 8:00-20:00	<b>IQ-Cards</b>  	<b>Features</b>  
-			

<b>326</b>	<b>Turmöl Gmunden</b>		<b>GPS: 47.925202712/13.7871574 93</b>
No.			
Bahnhofstraße 46 4810 Gmunden	Mon-Fri: 5:00-23:00 Sat: 5:00-23:00 Sun: 5:00-23:00	<b>IQ-Cards</b>  	<b>Features</b>
-			

<b>323</b>	<b>Turmöl Achleiten</b>	 	<b>GPS: 48.5810432/13.503549</b>
No.			
Hinding 23a 4785 Achleiten	Mon-Fri: 0:00-24:00 Sat: 0:00-24:00 Sun: 0:00-24:00	<b>IQ-Cards</b>  	<b>Features</b>
-			

<b>327</b>	<b>Turmöl Quick Gmunden</b>		<b>GPS: 47.925313/13.788409</b>
No.			
Druckereistrasse 5 4810 Gmunden	Mon-Fri: 0:00-24:00 Sat: 0:00-24:00 Sun: 0:00-24:00	<b>IQ-Cards</b>  	<b>Features</b> 
-			

<b>324</b>	<b>Turmöl Quick Münzkirchen</b>		<b>GPS: 48.4826/13.56233</b>
No.			
Schärding Straße 30 4792 Münzkirchen	Mon-Fri: 0:00-24:00 Sat: 0:00-24:00 Sun: 0:00-24:00	<b>IQ-Cards</b>  	<b>Features</b>
-			

<b>328</b>	<b>Turmöl Quick Gmunden II</b>	 	<b>GPS: 47.9090631/13.7842862</b>
No.			
Dr.-Franz-Thomas-Straße 22a 4810 Gmunden	Mon-Fri: 6:00-21:00 Sat: 6:00-21:00 Sun: 7:00-21:00	<b>IQ-Cards</b>  	<b>Features</b> 
-			



The **fuel card** for  
**clever** companies

# IQ CARD STATIONS

Austria

<b>329</b>	<b>Turmöl Quick Pinsdorf</b>		<b>GPS: 47.938018/13.757592</b>
No.			
Windbüchelgasse 2 4812 Pinsdorf	Mon-Fri: 0:00-24:00 Sat: 0:00-24:00 Sun: 0:00-24:00	IQ-Cards 	Features 
-			

<b>333</b>	<b>Turmöl Quick Bad Ischl I</b>		<b>GPS: 47.71746/13.59084</b>
No.			
Salzburger Straße 103 4820 Bad Ischl	Mon-Fri: 0:00-24:00 Sat: 0:00-24:00 Sun: 0:00-24:00	IQ-Cards 	Features 
-			

<b>330</b>	<b>Turmöl Altmünster</b>		<b>GPS: 47.90199291/13.76778704</b>
No.			
Hauptstraße 22 4813 Altmünster	Mon-Fri: 6:00-22:00 Sat: 6:00-22:00 Sun: 6:00-22:00	IQ-Cards 	Features
-			






<b>334</b>	<b>Turmöl Quick Bad Ischl II</b>		<b>GPS: 47.689531/13.624292</b>
No.			
Sulzbachstraße 41 4820 Bad Ischl	Mon-Fri: 0:00-24:00 Sat: 0:00-24:00 Sun: 0:00-24:00	IQ-Cards 	Features 
-			









<b>331</b>	<b>Turmöl Quick Altmünster</b>		<b>GPS: 47.884437/13.771338</b>
No.			
Nachdemsee 12 4813 Altmünster	Mon-Fri: 0:00-24:00 Sat: 0:00-24:00 Sun: 0:00-24:00	IQ-Cards 	Features 
-			





<b>335</b>	<b>BP Bad Goisern</b>		<b>GPS: 47.6238331/13.6454513</b>
No.			
Sankt Agatha 86 4822 Bad Goisern	Mon-Fri: 6:00-22:00 Sat: 6:00-22:00 Sun: 7:00-22:00	IQ-Cards  	Features 
-			







<b>332</b>	<b>Turmöl Bad Ischl</b>		<b>GPS: 47.72133054/13.6402778</b>
No.			
Linzer Straße 17 4820 Bad Ischl	Mon-Fri: 6:00-22:00 Sat: 6:00-22:00 Sun: 6:00-22:00	IQ-Cards 	Features
-			




<b>336</b>	<b>Turmöl Quick Vöcklabruck II</b>		<b>GPS: 48.003711/13.662455</b>
No.			
Linzer Straße 37 4840 Vöcklabruck	Mon-Fri: 6:00-22:00 Sat: 6:00-22:00 Sun: 6:00-22:00	IQ-Cards 	Features 
-			






<b>337</b>	<b>BP Regau</b>		<b>GPS: 47.98435/13.69753</b>
No.			
Salzkammergut Straße 8 4844 Regau	Mon-Fri: 6:00-20:00 Sat: 7:00-19:00 Sun: 8:00-19:00	IQ-Cards  	Features  
-			





<b>341</b>	<b>BP Vöcklamarkt</b>	 	<b>GPS: 47.9953014/13.4889876</b>
No.			
Frankenburger Straße 1a 4870 Vöcklamarkt	Mon-Fri: 6:00-20:00 Sat: 6:00-20:00 Sun: 6:00-20:00	IQ-Cards   	Features   
-			










<b>338</b>	<b>Turmöl Quick Weyregg</b>		<b>GPS: 47.903071294/13.5724208</b>
No.			
Weyreggerstraße 38 4852 Weyregg	Mon-Fri: 0:00-24:00 Sat: 0:00-24:00 Sun: 0:00-24:00	IQ-Cards  	Features 
-			





<b>342</b>	<b>iQ St. Georgen im Attergau</b>	 	<b>GPS: 47.929097/13.503174</b>
No.			
Am Seering 6 4880 St. Georgen im Attergau	Mon-Fri: 0:00-24:00 Sat: 0:00-24:00 Sun: 0:00-24:00	IQ-Cards  	Features  
A1/E60/E55, Exit 242 St. Georgen im Attergau			





<b>339</b>	<b>Turmöl Quick Attersee</b>		<b>GPS: 47.916646323/13.5322029</b>
No.			
Attergaustraße 21 4864 Attersee	Mon-Fri: 0:00-24:00 Sat: 0:00-24:00 Sun: 0:00-24:00	IQ-Cards 	Features 
-			





<b>343</b>	<b>Pink St. Georgen</b>	 	<b>GPS: 47.9311574/13.4968297</b>
No.			
Thern 22 4880 St. Georgen im Attergau	Mon-Fri: 6:00-22:00 Sat: 6:00-22:00 Sun: 6:00-22:00	IQ-Cards  	Features 
-			









<b>340</b>	<b>Turmöl Quick Nußdorf am Attersee</b>		<b>GPS: 47.88627/13.524301</b>
No.			
Dorfstraße 16 4865 Nußdorf am Attersee	Mon-Fri: 0:00-24:00 Sat: 0:00-24:00 Sun: 0:00-24:00	IQ-Cards  	Features 
-			







<b>344</b>	<b>iQ Pöndorf</b>	 	<b>GPS: 47.9921311/13.3556954</b>
No.			
Obermühlham 27 4891 Pöndorf	Mon-Fri: 6:00-20:00 Sat: 7:00-20:00 Sun: 8:00-13:00	IQ-Cards   	Features    
-			






<b>345</b>	<b>Turmöl Quick Eberschwang</b>		<b>GPS: 48.15684/13.561607</b>
No.			
Eberschwang 98 4906 Eberschwang	Mon-Fri: 6:00-22:00 Sat: 6:00-22:00 Sun: 6:00-22:00	IQ-Cards  	Features 
-			






<b>349</b>	<b>Turmöl Quick Gurten</b>		<b>GPS: 48.239374/13.348022</b>
No.			
Rieder Straße 8 4942 Gurten	Mon-Fri: 0:00-24:00 Sat: 0:00-24:00 Sun: 0:00-24:00	IQ-Cards  	Features 
-			






<b>346</b>	<b>Turmöl Ried im Innkreis</b>	 	<b>GPS: 48.2059/13.480566</b>
No.			
Braunauerstraße 10 4910 Ried im Innkreis	Mon-Fri: 5:00-24:00 Sat: 5:00-24:00 Sun: 5:00-24:00	IQ-Cards  	Features
-			






<b>350</b>	<b>BP Weng</b>	 	<b>GPS: 48.2494394/13.2090305</b>
No.			
Pirath 18 4952 Weng	Mon-Fri: 6:00-22:00 Sat: 0:00-22:00 Sun: 0:00-22:00	IQ-Cards   	Features   
-			





<b>347</b>	<b>BP Ried-Tumeltsham</b>		<b>GPS: 48.2180558/13.4947438</b>
No.			
Hannesgrub Süd 3 4911 Tumeltsham	Mon-Fri: 6:00-21:00 Sat: 8:00-20:00 Sun: 8:00-20:00	IQ-Cards   	Features  
-			










<b>351</b>	<b>Pink Weng</b>	 	<b>GPS: 48.248669/13.191453</b>
No.			
Harterding 20 4952 Weng	Mon-Fri: 5:00-22:00 Sat: 5:00-22:00 Sun: 5:00-22:00	IQ-Cards  	Features 
-			





<b>348</b>	<b>BP Geiersberg</b>	 	<b>GPS: 48.198756587/13.6048685</b> 33
No.			
Pramerdorf 13 4922 Geiersberg	Mon-Fri: 5:30-22:00 Sat: 7:00-21:00 Sun: 7:00-21:00	IQ-Cards  	Features 
-			






<b>352</b>	<b>SHELL Reichersberg</b>		<b>GPS: 48.331725/13.357615</b>
No.			
Reichersberg 224 4981 Reichersberg	Mon-Fri: 8:00-20:00 Sat: 8:00-20:00 Sun: 8:00-20:00	IQ-Cards   	Features 
8,331725/13,35761			







<b>353</b>	<b>BP Oberberg</b>		<b>GPS: 48.3193555/13.3277399</b>
No.			
Brückenstraße 4 4982 Oberberg am Inn	Mon-Fri: 7:00-21:00 Sat: 7:00-21:00 Sun: 7:00-21:00	IQ-Cards   	Features 
-			





<b>357</b>	<b>Turmöl Salzburg-Flughafen</b>	 	<b>GPS: 47.7935477/12.9961063</b>
No.			
Innsbrucker Bundesstraße 97 5020 Salzburg-Flughafen	Mon-Fri: 6:00-23:00 Sat: 6:00-23:00 Sun: 6:00-23:00	IQ-Cards  	Features
-			





<b>354</b>	<b>BP Salzburg I</b>	 	<b>GPS: 47.8331674/12.9980373</b>
No.			
Münchner Bundesstraße 137 5020 Salzburg	Mon-Fri: 0:00-24:00 Sat: 0:00-24:00 Sun: 0:00-24:00	IQ-Cards   	Features    
A1/E55/E60, Exit 292 Salzburg-Mitte			

<b>358</b>	<b>IQ Salzburg/Liefering</b>		<b>GPS: 47.834681/12.997816</b>
No.			
Franz-Sauer-Straße 46 5020 Salzburg	Mon-Fri: 6:00-21:00 Sat: 7:00-21:00 Sun: 7:00-21:00	IQ-Cards  	Features 
-			

<b>355</b>	<b>BP Salzburg II</b>		<b>GPS: 47.7845/13.0525</b>
No.			
Nonntaler Hauptstraße 65 5020 Salzburg	Mon-Fri: 6:00-22:00 Sat: 6:00-22:00 Sun: 6:00-22:00	IQ-Cards  	Features  
-			

<b>359</b>	<b>dts Salzburg</b>		<b>GPS: 47.816506/13.059516</b>
No.			
Gnigler Straße 52 5020 Salzburg	Mon-Fri: 0:00-24:00 Sat: 0:00-24:00 Sun: 0:00-24:00	IQ-Cards  	Features   
A1/E55/E60, Exit 288 Salzburg-Nord			

<b>356</b>	<b>Turmöl Salzburg I</b>	 	<b>GPS: 47.7971018/13.0677152</b>
No.			
Aignerstraße 22 5020 Salzburg	Mon-Fri: 6:00-23:00 Sat: 6:00-23:00 Sun: 6:00-23:00	IQ-Cards  	Features
-			

<b>360</b>	<b>BP Leikermoser Wals</b>	 	<b>GPS: 47.785797/12.976034</b>
No.			
Bundesstraße 49 5071 Wals	Mon-Fri: 6:00-22:00 Sat: 6:00-22:00 Sun: 6:00-21:00	IQ-Cards  	Features
-			

<b>361</b>	<b>Turmöl Salzburg-Wals</b>		<b>GPS: 47.7943893/12.9869429</b>
No.			
Franz-Brötnerstraße 2 5073 Salzburg-Wals	Mon-Fri: 0:00-24:00 Sat: 0:00-24:00 Sun: 0:00-24:00	IQ-Cards 	Features 
-			

<b>365</b>	<b>Webersdorfer Salzburg</b>		<b>GPS: 47.834617/13.064611</b>
No.			
Franz-Wolfram-Scherer-Str raße 38a 5101 Bergheim / Salzburg	Mon-Fri: 0:00-24:00 Sat: 0:00-24:00 Sun: 0:00-24:00	IQ-Cards 	Features 
-			
A1/E55/E60, Exit 288 Salzburg-Nord			

<b>362</b>	<b>BP Leikermoser Anif</b>		<b>GPS: 47.737043/13.050642</b>
No.			
Alpenstraße 111 5081 Anif	Mon-Fri: 6:00-22:00 Sat: 6:00-22:00 Sun: 6:00-21:00	IQ-Cards 	Features
-			
A10/E55, Exit 8 Salzburg Süd			





<b>366</b>	<b>BP Bergheim / Lengfelden</b>		<b>GPS: 47.8441697/13.0505776</b>
No.			
Lamprechtshauserner Str. 3 B156 5101 Bergheim / Lengfelden	Mon-Fri: 0:00-24:00 Sat: 0:00-24:00 Sun: 0:00-24:00	IQ-Cards 	Features 
-			





<b>363</b>	<b>BP Großgmain</b>		<b>GPS: 47.7279005/12.9153066</b>
No.			
Salzburger Straße 285 5084 Großgmain	Mon-Fri: 6:00-21:00 Sat: 6:00-21:00 Sun: 7:00-20:00	IQ-Cards  	Features 
-			





<b>367</b>	<b>BP Oberndorf</b>		<b>GPS: 47.935288/12.946558</b>
No.			
Salzburger Straße 4 5110 Oberndorf bei Salzburg	Mon-Fri: 6:00-21:00 Sat: 8:00-21:00 Sun: 8:00-21:00	IQ-Cards  	Features 
-			






<b>364</b>	<b>BP Leikermoser Unken</b>		<b>GPS: 47.665633/12.75281</b>
No.			
Niederland 112 5091 Unken	Mon-Fri: 6:00-21:00 Sat: 6:00-21:00 Sun: 6:00-21:00	IQ-Cards 	Features 
-			




<b>368</b>	<b>Turmöl St. Pantaleon II</b>		<b>GPS: 48.011932/12.861621</b>
No.			
Wildshut 31 5120 St. Pantaleon	Mon-Fri: 6:00-21:00 Sat: 6:00-21:00 Sun: 6:00-21:00	IQ-Cards 	Features 
-			








<b>369</b>	<b>Turmöl St. Pantaleon I</b>		<b>GPS: 47.996737233/12.8778094</b>
No.			
Am Schneidergraben 2 5120 St. Pantaleon	Mon-Fri: 7:00-20:00 Sat: 8:00-20:00 Sun: 0:00-20:00	IQ-Cards  	Features 
-			




<b>373</b>	<b>Turmöl Quick Neukirchen/Enknach</b>		<b>GPS: 48.178749/13.050885</b>
No.			
Salzburger Straße 14 5145 Neukirchen/Enknach	Mon-Fri: 6:00-22:00 Sat: 6:00-22:00 Sun: 6:00-22:00	IQ-Cards  	Features 
-			





<b>370</b>	<b>BP Ach</b>		<b>GPS: 48.1570682/12.8402924</b>
No.			
Braunauer Straße 1 5122 Ach	Mon-Fri: 6:00-21:00 Sat: 6:00-21:00 Sun: 7:00-21:00	IQ-Cards  	Features 
-			






<b>374</b>	<b>BP Leikermoser Seekirchen</b>	 	<b>GPS: 47.90366/13.120649</b>
No.			
Obertrumer Landstraße 11 5201 Seekirchen	Mon-Fri: 6:00-22:30 Sat: 6:00-22:30 Sun: 7:00-20:00	IQ-Cards  	Features 
-			








<b>371</b>	<b>Turmöl Franking</b>		<b>GPS: 48.0528/12.9124</b>
No.			
Franking 17 5131 Franking	Mon-Fri: 7:30-18:00 Sat: 7:30-12:00 Sun: closed	IQ-Cards  	Features
-			








<b>375</b>	<b>BP Lochen</b>	 	<b>GPS: 48.027455/13.14086</b>
No.			
Kerschham 104 5221 Lochen	Mon-Fri: 6:00-21:00 Sat: 8:00-22:00 Sun: 8:00-22:00	IQ-Cards   	Features  
-			





<b>372</b>	<b>Turmöl Geretsberg</b>		<b>GPS: 48.1020302/12.968451289</b>
No.			
Goldbrunn 7 5132 Geretsberg	Mon-Fri: 6:30-20:00 Sat: 6:30-20:00 Sun: 6:30-20:00	IQ-Cards  	Features
-			





<b>376</b>	<b>Turmöl Quick Mauerkirchen</b>		<b>GPS: 48.183396/13.131451</b>
No.			
Unterbrunning 7 5270 Mauerkirchen	Mon-Fri: 0:00-24:00 Sat: 0:00-24:00 Sun: 0:00-24:00	IQ-Cards  	Features 
-			





<b>377</b>	<b>BP Burgkirchen</b>	 	<b>GPS:</b> 48.196046149/13.105922401
No.			
Au 2 5274 Burgkirchen	Mon-Fri: 5:00-23:00 Sat: 6:00-22:00 Sun: 6:00-22:00	<b>IQ-Cards</b>  	<b>Features</b> 
-			








<b>381</b>	<b>SHELL Eugendorf</b>	 	<b>GPS:</b> 47.878458/13.163862
No.			
Wiener Straße 30 5301 Eugendorf	Mon-Fri: 7:00-19:30 Sat: 8:00-19:00 Sun: 10:00-19:00	<b>IQ-Cards</b>   	<b>Features</b>  
-			





<b>378</b>	<b>Autohof Braunau</b>	 	<b>GPS:</b> 48.247988/13.015058
No.			
Neue Innbrückenstraße 2 5280 Braunau	Mon-Fri: 0:00-24:00 Sat: 0:00-24:00 Sun: 0:00-24:00	<b>IQ-Cards</b>  	<b>Features</b>   
-			

<b>382</b>	<b>Turmöl Innerschwand</b>		<b>GPS:</b> 47.831976/13.395806
No.			
Maierhof 2 5311 Innerschwand am Mondsee	Mon-Fri: 6:00-20:30 Sat: 6:00-20:30 Sun: 7:00-20:30	<b>IQ-Cards</b>  	<b>Features</b> 
-			







<b>379</b>	<b>M3 Braunau</b>		<b>GPS:</b> 48.254823/13.036174
No.			
Salzburger Straße 11 5280 Braunau	Mon-Fri: 6:00-22:00 Sat: 6:00-22:00	<b>IQ-Cards</b>  	<b>Features</b> 
-			







<b>383</b>	<b>Turmöl Fuschl am See</b>		<b>GPS:</b> 47.7957313/13.304742
No.			
Wolfgangseestraße 21 5330 Fuschl am See	Mon-Fri: 6:00-22:00 Sat: 6:00-22:00 Sun: 7:00-21:00	<b>IQ-Cards</b>  	<b>Features</b> 
-			





<b>380</b>	<b>BP Eugendorf-Strass</b>	 	<b>GPS:</b> 47.8616356/13.1284904
No.			
Gewerbestraße 1 5301 Eugendorf-Strass	Mon-Fri: 0:00-24:00 Sat: 0:00-24:00 Sun: 0:00-24:00	<b>IQ-Cards</b>  	<b>Features</b>   
-			








<b>384</b>	<b>Turmöl Quick St. Gilgen</b>		<b>GPS:</b> 47.7643973/13.3641264
No.			
Konrad-Lesiak-Platz 6 5340 St. Gilgen	Mon-Fri: 0:00-24:00 Sat: 0:00-24:00 Sun: 0:00-24:00	<b>IQ-Cards</b>  	<b>Features</b> 
-			












<b>385</b>	<b>SHELL Abersee</b>	 	<b>GPS: 47.72338/13.424233</b>
No.			
Wolfgangseestraße 49 5350 Abersee-Strobl	Mon-Fri: 9:00-18:00 Sat: 9:00-18:00 Sun: 9:00-18:00	<b>IQ-Cards</b>   	<b>Features</b> 
-			








<b>389</b>	<b>BP Imlau</b>	 	<b>GPS: 47.46028/13.19877</b>
No.			
Imlau 65 5452 Imlau	Mon-Fri: 6:00-20:00 Sat: 6:00-20:00 Sun: 7:00-20:00	<b>IQ-Cards</b>  	<b>Features</b>  
-			






<b>386</b>	<b>Turmöl Quick Hallein</b>		<b>GPS: 47.682306/13.100501</b>
No.			
Salzachtalstraße 16 5400 Hallein	Mon-Fri: 0:00-24:00 Sat: 0:00-24:00 Sun: 0:00-24:00	<b>IQ-Cards</b>  	<b>Features</b> 
-			

<b>390</b>	<b>BP Bischofshofen</b>	 	<b>GPS: 47.4229426/13.2163699</b>
No.			
Salzburgerstraße70 5500 Bischofshofen	Mon-Fri: 6:30-20:00 Sat: 7:00-19:00 Sun: closed	<b>IQ-Cards</b>  	<b>Features</b>   
-			

<b>387</b>	<b>ENI Golling</b>	 	<b>GPS: 47.591916/13.175429</b>
No.			
Obergäu 310 5440 Golling	Mon-Fri: 0:00-24:00 Sat: 0:00-24:00 Sun: 0:00-24:00	<b>IQ-Cards</b>  	<b>Features</b>  
A10/E55, Exit 28 Golling			

<b>391</b>	<b>Turmöl Bischofshofen</b>		<b>GPS: 47.42475/13.21453</b>
No.			
Salzburger Straße 90 5500 Bischofshofen	Mon-Fri: 5:30-22:00 Sat: 5:30-22:00 Sun: 7:00-22:00	<b>IQ-Cards</b>  	<b>Features</b>
-			

<b>388</b>	<b>iQ Pfarrwerfen</b>		<b>GPS: 47.459005/13.203238</b>
No.			
Dorfwerfen 50 5452 Pfarrwerfen	Mon-Fri: 7:00-19:00 Sat: 7:00-15:00 Sun: closed	<b>IQ-Cards</b>   	<b>Features</b>   
-			

<b>392</b>	<b>BP Altenmarkt im Pongau</b>		<b>GPS: 47.381/13.4175</b>
No.			
Obere Marktstraße 45 5541 Altenmarkt im Pongau	Mon-Fri: 7:00-20:00 Sat: 7:00-20:00 Sun: 8:00-19:00	<b>IQ-Cards</b>  	<b>Features</b>  
-			

<b>393</b>	<b>BP Flachau</b>		<b>GPS: 47.2487594/13.4249654</b>
No.			
Flachauwinklstraße 182 5542 Flachau	Mon-Fri: 0:00-24:00 Sat: 0:00-24:00 Sun: 0:00-24:00	<b>IQ-Cards</b> 	<b>Features</b> 
-			

<b>397</b>	<b>SHELL St. Michael im Lungau</b>		<b>GPS: 47.0948959/13.6359162</b>
No.			
Austrafße 21 5582 St. Michael im Lungau	Mon-Fri: 7:00-18:00 Sat: 7:00-19:00 Sun: 8:00-19:00	<b>IQ-Cards</b> 	<b>Features</b> 
-			

<b>394</b>	<b>BP Radstadt</b>		<b>GPS: 47.386639/13.450906</b>
No.			
Salzburger Straße 43 5550 Radstadt	Mon-Fri: 6:00-21:00 Sat: 6:00-21:00 Sun: 7:00-21:00	<b>IQ-Cards</b> 	<b>Features</b> 
-			





<b>398</b>	<b>BP Leikermoser St. Johann</b>		<b>GPS: 47.334366/13.18937</b>
No.			
Bundesstraße 2 5600 St. Johann im Pongau	Mon-Fri: 6:00-22:00 Sat: 6:00-22:00 Sun: 6:00-21:00	<b>IQ-Cards</b> 	<b>Features</b> 
-			





<b>395</b>	<b>Rumpold Tamsweg</b>		<b>GPS: 47.133005/13.795488</b>
No.			
Gewerbepark 5580 Tamsweg	Mon-Fri: 0:00-24:00 Sat: 0:00-24:00 Sun: 0:00-24:00	<b>IQ-Cards</b> 	<b>Features</b> 
-			







<b>399</b>	<b>BP Wagrain</b>		<b>GPS: 47.3365068/13.3028488</b>
No.			
Markt 130 5602 Wagrain	Mon-Fri: 6:00-20:00 Sat: 6:00-20:00 Sun: 7:00-20:00	<b>IQ-Cards</b> 	<b>Features</b> 
-			








<b>396</b>	<b>BP Leikermoser St. Michael</b>		<b>GPS: 47.096349/13.633776</b>
No.			
Murtaler Straße 579 5582 St. Michael im Lungau	Mon-Fri: 6:00-19:00 Sat: 6:00-21:00 Sun: 6:00-21:00	<b>IQ-Cards</b> 	<b>Features</b> 
A10/E55, Exit 104 St. Michael im Lungau			







<b>400</b>	<b>Aigner Großarl</b>		<b>GPS: 47.22867002846/13.199011802</b>
No.			
Gewerbepark 5 5611 Großarl	Mon-Fri: 0:00-24:00 Sat: 0:00-24:00 Sun: 0:00-24:00	<b>IQ-Cards</b> 	<b>Features</b> 
-			







<b>401</b>	<b>Turmöl Quick St. Veit</b>	 	<b>GPS: 47.29768799/13.08209957</b>
No.			
Klamm 14a 5621 St. Veit/Pongau	Mon-Fri: 0:00-24:00 Sat: 0:00-24:00 Sun: 0:00-24:00	<b>IQ-Cards</b> 	<b>Features</b> 
-			








<b>405</b>	<b>Turmöl Fusch</b>		<b>GPS: 47.2317566335/12.82538174</b>
No.			
Zellerfusch 131 5672 Fusch	Mon-Fri: 6:00-20:00 Sat: 6:00-20:00 Sun: 6:00-20:00	<b>IQ-Cards</b>  	<b>Features</b> 
-			





<b>402</b>	<b>M3 St. Veit im Pongau</b>	 	<b>GPS: 47.32393/13.173794</b>
No.			
Gewerbestrasse 6 5621 St. Veit im Pongau	Mon-Fri: 00:00-24:00 Sat: 0:00-24:00 Sun: 0:00-24:00	<b>IQ-Cards</b>  	<b>Features</b>  
-			





<b>406</b>	<b>BP Zell am See</b>	 	<b>GPS: 47.2968228/12.7960715</b>
No.			
Brucker Bundesstraße 57 5700 Zell am See	Mon-Fri: 6:00-22:00 Sat: 6:00-22:00 Sun: 7:00-21:00	<b>IQ-Cards</b>   	<b>Features</b>  
-			







<b>403</b>	<b>Turmöl Quick Bad Hofgastein</b>	 	<b>GPS: 47.157371/13.107219</b>
No.			
Weitmoserstraße 1 5630 Bad Hofgastein	Mon-Fri: 0:00-24:00 Sat: 0:00-24:00 Sun: 0:00-24:00	<b>IQ-Cards</b>  	<b>Features</b>  
-			





<b>407</b>	<b>SHELL Kaprun</b>		<b>GPS: 47.2768301/12.757181</b>
No.			
Landesstraße 30 5710 Kaprun	Mon-Fri: 7:00-19:15 Sat: 7:00-19:15 Sun: 8:00-19:15	<b>IQ-Cards</b>   	<b>Features</b>  
-			





<b>404</b>	<b>BP Taxenbach</b>	 	<b>GPS: 47.2932261/12.9690655</b>
No.			
Bundesstraße 6 5660 Taxenbach	Mon-Fri: 6:00-20:00 Sat: 6:00-20:00 Sun: 8:00-20:00	<b>IQ-Cards</b>   	<b>Features</b>  
-			





<b>408</b>	<b>Turmöl Mittersill</b>	 	<b>GPS: 47.285101399/12.4929033</b>
No.			
Zellerstraße 30 5730 Mittersill	Mon-Fri: 6:00-22:00 Sat: 6:00-22:00 Sun: 6:00-22:00	<b>IQ-Cards</b>  	<b>Features</b>
-			







<b>409</b>	<b>Turmöl Quick Mittersill</b>		<b>GPS: 47.285352/12.49123</b>
No.			
Zellerstraße 26 5730 Mittersill	Mon-Fri: 0:00-24:00 Sat: 0:00-24:00 Sun: 0:00-24:00	<b>IQ-Cards</b>  	<b>Features</b> 
-			







<b>413</b>	<b>BP Maria Alm</b>		<b>GPS: 47.4079407/12.8942825</b>
No.			
Hochkönigstraße 9 5761 Maria Alm	Mon-Fri: 6:00-22:00 Sat: 6:00-22:00 Sun: 7:00-21:00	<b>IQ-Cards</b>   	<b>Features</b>  
-			






<b>410</b>	<b>Turmöl Quick Neukirchen</b>		<b>GPS: 47.25178926/12.2785648</b>
No.			
Gerloser Bundesstraße 262 5741 Neukirchen am Großvenediger	Mon-Fri: 0:00-24:00 Sat: 0:00-24:00 Sun: 0:00-24:00	<b>IQ-Cards</b>  	<b>Features</b> 
-			







<b>414</b>	<b>BP Leikermoser Innsbruck I</b>		<b>GPS: 47.261204/11.421618</b>
No.			
Amraser-See-Straße 10 6020 Innsbruck	Mon-Fri: 6:00-20:00 Sat: 6:00-20:00 Sun: 6:00-20:00	<b>IQ-Cards</b>  	<b>Features</b> 
-			
A12/E45/E60, Exit 73 Innsbruck-Ost			






<b>411</b>	<b>Turmöl Krimml</b>		<b>GPS: 47.21759/12.173675</b>
No.			
Oberkrimml 126 5743 Krimml	Mon-Fri: 7:00-19:00 Sat: 7:00-19:00 Sun: 7:00-18:00	<b>IQ-Cards</b>  	<b>Features</b> 
-			







<b>415</b>	<b>BP Innsbruck I</b>	 	<b>GPS: 47.277588/11.424257</b>
No.			
Hallerstraße 100 6020 Innsbruck	Mon-Fri: 6:00-22:00 Sat: 6:00-22:00 Sun: 6:00-22:00	<b>IQ-Cards</b>  	<b>Features</b>  
-			









<b>412</b>	<b>BP Maishofen</b>	 	<b>GPS: 47.3507/12.8005</b>
No.			
Zellerstraße 29 5751 Maishofen	Mon-Fri: 6:00-22:00 Sat: 6:00-22:00 Sun: 6:00-22:00	<b>IQ-Cards</b>  	<b>Features</b>  
-			








<b>416</b>	<b>BP Innsbruck III</b>		<b>GPS: 47.2645/11.3658</b>
No.			
Kranebitter Allee 30 6020 Innsbruck	Mon-Fri: 0:00-24:00 Sat: 0:00-24:00 Sun: 0:00-24:00	<b>IQ-Cards</b>  	<b>Features</b>  
-			







<b>417</b>	<b>BP Innsbruck IV</b>	 	<b>GPS: 47.2754805/11.4340003</b>
No.			
Hallerstraße 164 6020 Innsbruck	Mon-Fri: 6:00-20:00 Sat: 7:00-20:00 Sun: 8:00-18:00	<b>IQ-Cards</b>  	<b>Features</b>  
-			









<b>421</b>	<b>BP Troppacher Seefeld</b>	 	<b>GPS: 47.32801/11.198649</b>
No.			
Föhrenwald 498 6100 Seefeld	Mon-Fri: 7:00-19:00 Sat: 7:00-19:00 Sun: 7:00-19:00	<b>IQ-Cards</b>  	<b>Features</b> 
-			






<b>418</b>	<b>BP Hall In Tirol</b>	 	<b>GPS: 47.2793/11.5014</b>
No.			
Pfannhausstraße 14 6060 Hall In Tirol	Mon-Fri: 7:00-22:00 Sat: 7:00-22:00 Sun: 7:00-21:00	<b>IQ-Cards</b>  	<b>Features</b>  
-			









<b>422</b>	<b>BP Weer</b>	 	<b>GPS: 47.3190793/11.6556023</b>
No.			
Inntalautobahn 6114 Weer	Mon-Fri: 0:00-24:00 Sat: 0:00-24:00 Sun: 0:00-24:00	<b>IQ-Cards</b>  	<b>Features</b>    
-			







<b>419</b>	<b>SHELL Hall in Tirol</b>	 	<b>GPS: 47.279331/11.5024</b>
No.			
Pfannhausstraße 10 6060 Hall in Tirol	Mon-Fri: 6:00-22:00 Sat: 6:00-22:00 Sun: 7:00-21:00	<b>IQ-Cards</b>   	<b>Features</b>  
A12/E45/E60, Exit 68 Hall-Mitte			









<b>423</b>	<b>Plose Fritzens</b>		<b>GPS: 47.30109/11.592303</b>
No.			
Innstraße 13 6122 Fritzens	Mon-Fri: 0:00-24:00 Sat: 0:00-24:00 Sun: 0:00-24:00	<b>IQ-Cards</b>  	<b>Features</b>   
A12/E60/E45, Exit 61 Wattens			





<b>420</b>	<b>BP Ampass</b>	 	<b>GPS: 47.263278/11.453458</b>
No.			
A12 6070 Ampass	Mon-Fri: 0:00-24:00 Sat: 0:00-24:00 Sun: 0:00-24:00	<b>IQ-Cards</b>  	<b>Features</b>    
-			







<b>424</b>	<b>BP Steinach am Brenner</b>		<b>GPS: 47.0953/11.4655</b>
No.			
Erlach 138 6150 Steinach am Brenner	Mon-Fri: 6:00-22:00 Sat: 6:00-22:00 Sun: 7:00-22:00	<b>IQ-Cards</b>  	<b>Features</b>  
-			





<b>425</b>	<b>BP Gries am Brenner I</b>	 	<b>GPS: 47.0392729/11.474931</b>
No.			
Ostuferr 6156 Gries am Brenner	Mon-Fri: 0:00-24:00 Sat: 0:00-24:00 Sun: 0:00-24:00	<b>IQ-Cards</b>  	<b>Features</b>    
-			





<b>429</b>	<b>SHELL Alpbach</b>		<b>GPS: 47.396577/11.92233</b>
No.			
Alpbach 142 6236 Alpbach	Mon-Fri: 7:00-19:00 Sat: 7:00-19:00 Sun: 7:00-19:00	<b>IQ-Cards</b>   	<b>Features</b>  
-			








<b>426</b>	<b>BP Gries am Brenner II</b>	 	<b>GPS: 47.0378548/11.4732324</b>
No.			
Westufer 6156 Gries am Brenner	Mon-Fri: 0:00-24:00 Sat: 0:00-24:00 Sun: 0:00-24:00	<b>IQ-Cards</b>  	<b>Features</b>    
-			

<b>430</b>	<b>BP Kundl</b>		<b>GPS: 47.467383/11.9897317</b>
No.			
Schieferrollstraße 17 6250 Kundl	Mon-Fri: 7:00-21:00 Sat: 7:00-21:00 Sun: 8:00-20:00	<b>IQ-Cards</b>  	<b>Features</b> 
-			

<b>427</b>	<b>BP Troppacher Mutters</b>	 	<b>GPS: 47.230246/11.380875</b>
No.			
Innsbrucker Straße 24 6162 Mutters	Mon-Fri: 7:00-19:00 Sat: 8:00-18:00 Sun: 8:00-18:00	<b>IQ-Cards</b>  	<b>Features</b>  
-			

<b>431</b>	<b>BP Fügen</b>		<b>GPS: 47.3454/11.8528</b>
No.			
Zillertalstraße 35 6263 Fügen	Mon-Fri: 6:00-19:00 Sat: 6:00-19:00 Sun: 6:00-19:00	<b>IQ-Cards</b>  	<b>Features</b> 
-			

<b>428</b>	<b>BP Troppacher Buch</b>		<b>GPS: 47.383288/11.771859</b>
No.			
St. Margarethen 151b 6220 Buch	Mon-Fri: 0:00-24:00 Sat: 0:00-24:00 Sun: 0:00-24:00	<b>IQ-Cards</b>  	<b>Features</b> 
-			

<b>432</b>	<b>iQ Mayrhofen</b>		<b>GPS: 47.170344/11.865878</b>
No.			
Am Marktplatz 214 6290 Mayrhofen	Mon-Fri: 07:00-18:00 Sat: 07:00-18:00 Sun: 07:00-18:00	<b>IQ-Cards</b>   	<b>Features</b>   
-			

<b>433</b>	<b>Transped Wörgl</b>		<b>GPS: 47.482815/12.028506</b>
No.			
Gewerbepark 1 6300 Wörgl	Mo-Fr: 0:00-24:00 Sat: 0:00-24:00 Sun: 0:00-24:00	<b>IQ-Cards</b> 	<b>Features</b> 
A12/E45/E60, Exit 20 Wörgl-West			

<b>437</b>	<b>BP Kufstein II</b>		<b>GPS: 47.5853/12.1617</b>
No.			
Schubertstraße 25 6330 Kufstein	Mon-Fri: 7:00-19:00 Sat: 7:00-19:00 Sun: 8:00-19:00	<b>IQ-Cards</b> 	<b>Features</b> 
-			

<b>434</b>	<b>SHELL Wildschönau</b>		<b>GPS: 47.4482837/12.0869526</b>
No.			
Wildschönauer Straße, Niederau 278 6314 Wildschönau	Mon-Fri: 7:30-18:00 Sat: 8:00-18:00 Sun: 10:00-14:00	<b>IQ-Cards</b> 	<b>Features</b> 
-			






<b>438</b>	<b>Inntaler Logistik Park Kufstein</b>		<b>GPS: 47.565514/12.150329</b>
No.			
Endach 33 6330 Kufstein	Mon-Fri: 0:00-24:00 Sat: 0:00-24:00 Sun: 0:00-24:00	<b>IQ-Cards</b> 	<b>Features</b> 
A12/E60/E45, Exit 6 Kufstein-Süd			








<b>435</b>	<b>BP Angath</b>		<b>GPS: 47.517998/12.067181</b>
No.			
Wirtschaftsweg 4 6321 Angath	Mon-Fri: 0:00-24:00 Sat: 0:00-24:00 Sun: 0:00-24:00	<b>IQ-Cards</b> 	<b>Features</b> 
-			







<b>439</b>	<b>Inntaler Niederndorf</b>		<b>GPS: 47.648791/12.196522</b>
No.			
Audorfer Straße 41 6342 Niederndorf	Mon-Fri: 0:00-24:00 Sat: 0:00-24:00 Sun: 0:00-24:00	<b>IQ-Cards</b> 	<b>Features</b> 
A93, Exit Niederndorf			




<b>436</b>	<b>BP Kufstein I</b>		<b>GPS: 47.5938/12.1773</b>
No.			
Rosenheimer Straße 6 6330 Kufstein	Mon-Fri: 0:00-24:00 Sat: 0:00-24:00 Sun: 0:00-24:00	<b>IQ-Cards</b> 	<b>Features</b> 
-			





<b>440</b>	<b>BP Kössen</b>		<b>GPS: 47.6618101/12.4138757</b>
No.			
Huette 15 6345 Kössen	Mon-Fri: 7:00-20:00 Sat: 7:00-20:00 Sun: 8:00-20:00	<b>IQ-Cards</b> 	<b>Features</b> 
-			






<b>441</b>	<b>BP Brixen im Thale</b>		<b>GPS: 47.4449/12.2335</b>
No.			
Brixentalerstraße 13 6364 Brixen im Thale	Mon-Fri: 6:00-21:00 Sat: 6:00-21:00 Sun: 6:00-21:00	<b>IQ-Cards</b>  	<b>Features</b>  
-			







<b>445</b>	<b>SHELL St. Johann in Tirol</b>	 	<b>GPS: 47.532936/12.437101</b>
No.			
Niederhofen 4 6380 St. Johann in Tirol	Mon-Fri: 6:00-22:00 Sat: 7:00-22:00 Sun: 7:00-22:00	<b>IQ-Cards</b>   	<b>Features</b>  
-			








<b>442</b>	<b>BP Kitzbühel</b>	 	<b>GPS: 47.4582308103/12.386522 8678</b>
No.			
St.-Johanner-Straße 30 6370 Kitzbühel	Mon-Fri: 6:00-19:00 Sat: 6:00-19:00 Sun: 8:00-19:00	<b>IQ-Cards</b>  	<b>Features</b>  
-			

<b>446</b>	<b>BP Telfs</b>		<b>GPS: 47.307517/11.079287</b>
No.			
Untermarktstraße 61 6410 Telfs	Mon-Fri: 6:00-20:00 Sat: 6:00-20:00 Sun: 6:00-20:00	<b>IQ-Cards</b> 	<b>Features</b> 
-			







<b>443</b>	<b>BP Aurach</b>		<b>GPS: 47.4185/12.4216</b>
No.			
Pass Thurn Straße 17 6371 Aurach	Mon-Fri: 6:30-19:00 Sat: geschlossen Sun: closed	<b>IQ-Cards</b>  	<b>Features</b> 
-			









<b>447</b>	<b>BP Sölden</b>		<b>GPS: 46.9631/11.0077</b>
No.			
Dorfstraße 148 6450 Sölden	Mon-Fri: 7:00-20:00 Sat: 7:00-20:00 Sun: 7:00-20:00	<b>IQ-Cards</b>  	<b>Features</b>  
-			





<b>444</b>	<b>BP St. Johann in Tirol</b>	 	<b>GPS: 47.525311059/12.4231318 654</b>
No.			
Salzburger Straße 15 6380 St. Johann in Tirol	Mon-Fri: 7:00-22:00 Sat: 7:00-22:00 Sun: 7:00-22:00	<b>IQ-Cards</b>  	<b>Features</b>  
-			





<b>448</b>	<b>SHELL Sölden</b>		<b>GPS: 46.97563/11.011085</b>
No.			
Dorfstraße 2 6450 Sölden	Mon-Fri: 7:00 – 19:00 Sat: 7:00 – 19:00 Sun: 8:00 – 19:00	<b>IQ-Cards</b>   	<b>Features</b>   
-			














<b>449</b>	<b>SHELL Tarrenz</b>		<b>GPS: 47.2603403/10.7556565</b>
No.			
Hauptstraße 78 6464 Tarrenz	Mon-Fri: 7:00-21:00 Sat: 7:00-21:00 Sun: 7:00-21:00	IQ-Cards   	Features  
-			






<b>453</b>	<b>SHELL Vils (Autohof Huter)</b>	 	<b>GPS: 47.550348/10.657564</b>
No.			
Stegen 7 6682 Vils	Mon-Fri: 0:00-24:00 Sat: 0:00-24:00 Sun: 0:00-24:00	IQ-Cards  	Features    
B179, Exit Vils			





<b>450</b>	<b>BP Nauders/Reschenpass</b>		<b>GPS: 46.8512474/10.5042976</b>
No.			
Bundesstraße 279 6543 Nauders/Reschenpass	Mon-Fri: 6:00-22:00 Sat: 6:00-22:00 Sun: 6:00-22:00	IQ-Cards  	Features 
-			





<b>454</b>	<b>BP Leikermoser Bludenz</b>	 	<b>GPS: 47.141088/9.833944</b>
No.			
Montafonerstraße 29 6700 Bludenz	Mon-Fri: 6:00-22:00 Sat: 6:00-22:00 Sun: 6:00-21:00	IQ-Cards  	Features
A14/S16/E60, Exit 61 Bludenz-Montafon			








<b>451</b>	<b>BP Nauders</b>		<b>GPS: 46.894343/10.498367</b>
No.			
Bundesstraße 292 6543 Nauders	Mon-Fri: 6:30-20:00 Sat: 6:30-20:00 Sun: 7:00-20:00	IQ-Cards  	Features 
-			








<b>455</b>	<b>Scheier Bürs</b>	 	<b>GPS: 47.147977/9.819267</b>
No.			
Bremschtlstraße 37 6706 Bürs	Mon-Fri: 0:00-24:00 Sat: 0:00-24:00 Sun: 0:00-24:00	IQ-Cards  	Features   
-			





<b>452</b>	<b>BP Ischgl</b>		<b>GPS: 47.0157/10.2969</b>
No.			
Silvrettastraße 17 6561 Ischgl	Mon-Fri: 7:00-20:00 Sat: 7:00-20:00 Sun: 8:00-20:00	IQ-Cards  	Features  
-			






<b>456</b>	<b>SHELL Thüringerberg</b>		<b>GPS: 47.215221/9.792149</b>
No.			
Faschinastraße 198 6721 Thüringerberg	Mon-Fri: 7:00-19:00 Sat: 7:00-19:00 Sun: 8:00-19:00	IQ-Cards  	Features 
-			








<b>457</b>	<b>BP Leikermoser St. Gallenkirch</b>		<b>GPS: 47.0162187/9.99129455</b>
No.			
Silvretta Straße Außergant 6791 St. Gallenkirch	Mon-Fri: 6:00-21:00 Sat: 6:00-21:00 Sun: 7:30-20:00	IQ-Cards  	Features 
-			






<b>461</b>	<b>SHELL Rankweil</b>	 	<b>GPS: 47.2685472/9.6438104</b>
No.			
Walgaustraße 5a 6830 Rankweil	Mon-Fri: 7:00-20:00 Sat: 8:00-20:00 Sun: 8:00-20:00	IQ-Cards   	Features  
-			







<b>458</b>	<b>Scheier Feldkirch</b>	 	<b>GPS: 47.268557/9.604197</b>
No.			
Studa 3a 6800 Feldkirch-Runa	Mon-Fri: 0:00-24:00 Sat: 0:00-24:00 Sun: 0:00-24:00	IQ-Cards  	Features   
A14/E60, Exit 36 Feldkirch Nord			








<b>462</b>	<b>ENI Klaus</b>		<b>GPS: 47.304307/9.647551</b>
No.			
Treietstraße 25 6833 Klaus	Mon-Fri: 6:30-20:00 Sat: 7:00-19:00 Sun: 7:00-19:00	IQ-Cards  	Features 
-			






<b>459</b>	<b>BP Feldkirch</b>		<b>GPS: 47.2411/9.59102</b>
No.			
Hämmerlestraße 99 6805 Feldkirch-Gisingen	Mon-Fri: 6:00-20:00 Sat: 6:00-20:00 Sun: 6:00-20:00	IQ-Cards  	Features  
-			







<b>463</b>	<b>SHELL Götzis</b>	 	<b>GPS: 47.3315848/9.6373455</b>
No.			
Dr.-Alfons-Heinzle-Straße 44 6840 Götzis	Mon-Fri: 7:00-21:30 Sat: 7:00-21:30 Sun: 8:00-20:00	IQ-Cards   	Features  
A14/E60, Exit 29 Götzis			






<b>460</b>	<b>BP Rankweil</b>		<b>GPS: 47.2798/9.64971</b>
No.			
Stiegstraße 63 6830 Rankweil	Mon-Fri: 7:00-20:00 Sat: 8:00-20:00 Sun: 8:00-20:00	IQ-Cards  	Features  
-			








<b>464</b>	<b>BP Götzis</b>	 	<b>GPS: 47.3397706/9.6521602</b>
No.			
Im Buch 43 6840 Götzis	Mon-Fri: 6:00-22:00 Sat: 6:00-22:00 Sun: 7:00-22:00	IQ-Cards  	Features  
-			









<b>465</b>	<b>Scheier Koblach</b>	 	<b>GPS: 47.309673/9.619853</b>
No.			
Strassenhäuser 70 6842 Koblach	Mon-Fri: 0:00-24:00 Sat: 0:00-24:00 Sun: 0:00-24:00	IQ-Cards  	Features   
A14, Exit 31 Klaus			






<b>469</b>	<b>BP Lustenau</b>		<b>GPS: 47.424317878/9.65171158</b>
No.			
Reichshofstraße 6890 Lustenau	Mon-Fri: 8:00-20:00 Sat: 8:00-20:00 Sun: 8:00-20:00	IQ-Cards  	Features  
-			








<b>466</b>	<b>BP Hohenems</b>		<b>GPS: 47.3736/9.67759</b>
No.			
Lustenauer Straße 112a 6845 Hohenems	Mon-Fri: 0:00-24:00 Sat: 0:00-24:00 Sun: 0:00-24:00	IQ-Cards  	Features   
-			





<b>470</b>	<b>BP Bregenz/Lochau</b>		<b>GPS: 47.5109/9.75296</b>
No.			
Bregenerstraße 63 6900 Bregenz/Lochau	Mon-Fri: 0:00-24:00 Sat: 0:00-24:00 Sun: 0:00-24:00	IQ-Cards  	Features  
-			





<b>467</b>	<b>BP Dornbirn</b>	 	<b>GPS: 47.412667/9.71457</b>
No.			
Lustenauerstraße 92 6850 Dornbirn	Mon-Fri: 6:00-22:00 Sat: 6:00-22:00 Sun: 6:00-22:00	IQ-Cards  	Features   
-			






<b>471</b>	<b>Scheier Hörbranz I</b>	 	<b>GPS: 47.543236/9.751375</b>
No.			
Ziegelbachstraße 101 6912 Hörbranz	Mon-Fri: 0:00-24:00 Sat: 0:00-24:00 Sun: 0:00-24:00	IQ-Cards  	Features    
A14/E43, Exit 1 Hörbranz			





<b>468</b>	<b>BP Egg im Bregenzerwald</b>		<b>GPS: 47.43262/9.89527</b>
No.			
Bundesstraße 6863 Egg im Bregenzerwald	Mon-Fri: 6:00-20:00 Sat: 6:00-20:00 Sun: 6:00-20:00	IQ-Cards  	Features  
-			







<b>472</b>	<b>Scheier Hörbranz II</b>		<b>GPS: 47.543294/9.74822</b>
No.			
Krüzstraße 5 6912 Hörbranz	Mon-Fri: 0:00-24:00 Sat: 0:00-24:00 Sun: 0:00-24:00	IQ-Cards  	Features    
A14/E43, Exit 1 Hörbranz			




<b>473</b>	<b>SHELL Langen</b>		<b>GPS: 47.51552/9.84377</b>
No.			
Fischanger 161 6932 Langen bei Bregenz	Mon-Fri: 7:00-19:00 Sat: 7:30-19:00 Sun: 08:30-19:00	IQ-Cards   	Features
-			





<b>477</b>	<b>Turmöl Quick Pöttsching</b>		<b>GPS: 47.806693/16.362026</b>
No.			
Wiener Neustädter Straße 65 7033 Pöttsching	Mon-Fri: 0:00-24:00 Sat: 0:00-24:00 Sun: 0:00-24:00	IQ-Cards   	Features
-			





<b>474</b>	<b>BP Fussach</b>		<b>GPS: 47.4674/9.65825</b>
No.			
Harder Straße 84 6972 Fussach	Mon-Fri: 6:00-20:00 Sat: 6:00-20:00 Sun: 6:00-20:00	IQ-Cards    	Features
-			





<b>478</b>	<b>Turmöl Quick Müllendorf</b>		<b>GPS: 47.84187/16.463382</b>
No.			
Wiener Straße 43 7052 Müllendorf	Mon-Fri: 0:00-24:00 Sat: 0:00-24:00 Sun: 0:00-24:00	IQ-Cards   	Features
-			

<b>475</b>	<b>Direct Eisenstadt</b>	 	<b>GPS: 47.8361726/16.5244964</b>
No.			
Mattersburger Straße 5 7000 Eisenstadt	Mon-Fri: 0:00-24:00 Sat: 0:00-24:00 Sun: 0:00-24:00	IQ-Cards    	Features
-			







<b>479</b>	<b>Turmöl St. Margarethen</b>		<b>GPS: 47.803275/16.6141215</b>
No.			
Hauptstraße 102 7062 St. Margarethen	Mon-Fri: 6:00-22:00 Sat: 6:00-22:00 Sun: 6:00-22:00	IQ-Cards  	Features
-			





<b>476</b>	<b>Turmöl Quick Klingenbach</b>		<b>GPS: 47.759006/16.540002</b>
No.			
Wiener Straße 100 7013 Klingenbach	Mon-Fri: 0:00-24:00 Sat: 0:00-24:00 Sun: 0:00-24:00	IQ-Cards   	Features
-			





<b>480</b>	<b>Turmöl Quick Rust</b>		<b>GPS: 47.803335/16.671667</b>
No.			
Oggauer Straße 25 7071 Rust	Mon-Fri: 0:00-24:00 Sat: 0:00-24:00 Sun: 0:00-24:00	IQ-Cards   	Features
-			



<b>481</b>	<b>Turmöl Quick Schützen</b>		<b>GPS: 47.851017/16.629087</b>
No.			
Eisenstädter Straße 3 7081 Schützen	Mon-Fri: 0:00-24:00 Sat: 0:00-24:00 Sun: 0:00-24:00	IQ-Cards  	Features 
-			









<b>485</b>	<b>Turmöl Quick Frauenkirchen</b>		<b>GPS: 47.840380071/16.9317889 1261</b>
No.			
Weisse Kreuzgasse 44 7132 Frauenkirchen	Mon-Fri: 0:00-24:00 Sat: 0:00-24:00 Sun: 0:00-24:00	IQ-Cards 	Features 
-			





<b>482</b>	<b>BP Neusiedl/See</b>	 	<b>GPS: 47.9580858/16.8352404</b>
No.			
Wiener Straße 69 7100 Neusiedl/See	Mon-Fri: 6:00-20:00 Sat: 8:00-19:00 Sun: 8:00-19:00	IQ-Cards  	Features  
-			






<b>486</b>	<b>Turmöl Quick Podersdorf</b>		<b>GPS: 47.858674/16.843471</b>
No.			
Neusiedler Straße 67 7141 Podersdorf	Mon-Fri: 0:00-24:00 Sat: 0:00-24:00 Sun: 0:00-24:00	IQ-Cards  	Features 
-			






<b>483</b>	<b>Turmöl Quick Neusiedl/See</b>		<b>GPS: 47.942983/16.850388</b>
No.			
Untere Hauptstraße 87 7100 Neusiedl/See	Mon-Fri: 0:00-24:00 Sat: 0:00-24:00 Sun: 0:00-24:00	IQ-Cards  	Features 
-			








<b>487</b>	<b>Turmöl Quick Illmitz</b>		<b>GPS: 47.765948474/16.8020833 415</b>
No.			
Obere Hauptstraße 67a 7142 Illmitz	Mon-Fri: 7:00-19:00 Sat: 7:00-19:00 Sun: 7:00-19:00	IQ-Cards  	Features
-			






<b>484</b>	<b>M3 Gols</b>	 	<b>GPS: 47.893176/16.9184817</b>
No.			
Untere Hauptstraße 126 7122 Gols	Mon-Fri: 6:00-20:00 Sat: 7:00-19:00 Sun: 7:00-19:00	IQ-Cards   	Features   
-			





<b>488</b>	<b>Turmöl Quick Wallern</b>		<b>GPS: 47.725865/16.93515</b>
No.			
Bahnstraße 15 7151 Wallern	Mon-Fri: 0:00-24:00 Sat: 0:00-24:00 Sun: 0:00-24:00	IQ-Cards  	Features 
-			







<b>489</b>	<b>Turmöl Quick Neudörf</b>	 	<b>GPS: 47.800583/16.282338</b>
No.			
Hauptstraße 140 7201 Neudörf	Mon-Fri: 0:00-24:00 Sat: 0:00-24:00 Sun: 0:00-24:00	IQ-Cards  	Features 
-			





<b>493</b>	<b>Turmöl Quick Markt St. Martin</b>	 	<b>GPS: 47.559179/16.43246</b>
No.			
Hauptstraße 78 7341 Markt St. Martin	Mon-Fri: 0:00-24:00 Sat: 0:00-24:00 Sun: 0:00-24:00	IQ-Cards  	Features 
-			





<b>490</b>	<b>iQ Mattersburg</b>	 	<b>GPS: 47.7343636/16.409625</b>
No.			
Felixstraße 2-12 7210 Mattersburg	Mon-Fri: 6:30-20:00 Sat: 7:00-20:00 Sun: closed	IQ-Cards   	Features  
-			





<b>494</b>	<b>Turmöl Piringsdorf</b>	 	<b>GPS: 47.44794625/16.41801283</b>
No.			
Bundesstraße 50 7373 Piringsdorf	Mon-Fri: 6:00-21:00 Sat: 7:00-21:00 Sun: 7:00-21:00	IQ-Cards  	Features 
-			





<b>491</b>	<b>Turmöl Quick Mattersburg</b>		<b>GPS: 47.736722/16.404719</b>
No.			
Bahnstraße 30 7210 Mattersburg	Mon-Fri: 0:00-24:00 Sat: 0:00-24:00 Sun: 0:00-24:00	IQ-Cards  	Features 
-			





<b>495</b>	<b>ENI Oberwart</b>	 	<b>GPS: 47.300784/16.195316</b>
No.			
Industriestraße 49 7400 Oberwart	Mon-Fri: 0:00-24:00 Sat: 0:00-24:00 Sun: 0:00-24:00	IQ-Cards  	Features  
-			







<b>492</b>	<b>Treibstoffparadies Mattersburg</b>		<b>GPS: 47.747983/16.419252</b>
No.			
Arenaplatz 6 7210 Mattersburg	Mon-Fri: 0:00-24:00 Sat: 0:00-24:00 Sun: 0:00-24:00	IQ-Cards  	Features 
-			








<b>496</b>	<b>Turmöl Quick Oberwart</b>		<b>GPS: 47.292915/16.206772</b>
No.			
Wiener Straße 52 7400 Oberwart	Mon-Fri: 0:00-24:00 Sat: 0:00-24:00 Sun: 0:00-24:00	IQ-Cards  	Features 
-			

<b>497</b>	<b>Rumpold Markt Allhau</b>		<b>GPS: 47.28924/16.081479</b>
No.			
Hauptstraße 5 7411 Markt Allhau	Mon-Fri: 00:00-24:00 Sat: 0:00-24:00 Sun: 0:00-24:00	IQ-Cards  	Features 
-			





<b>501</b>	<b>Turmöl Jabing</b>	 	<b>GPS: 47.24829247/16.296845094</b>
No.			
Bundesstraße 1 7503 Jabing	Mon-Fri: 6:00-22:00 Sat: 7:00-22:00 Sun: 7:00-22:00	IQ-Cards  	Features
-			





<b>498</b>	<b>Turmöl Pinkafeld</b>	 	<b>GPS: 47.3635786/16.1251254</b>
No.			
Steinamanger Straße 8 7423 Pinkafeld	Mon-Fri: 6:00-21:00 Sat: 6:00-21:00 Sun: 6:00-21:00	IQ-Cards  	Features
-			






<b>502</b>	<b>SHELL Großpetersdorf</b>	 	<b>GPS: 47.2308396/16.3228039</b>
No.			
Güssinger Straße 1 7503 Großpetersdorf	Mon-Fri: 6:30-19:00 Sat: 6:30-19:00 Sun: 7:00-17:00	IQ-Cards  	Features  
-			






<b>499</b>	<b>SHELL Bad Tatzmannsdorf</b>	 	<b>GPS: 47.3454259/16.2241246</b>
No.			
Jormannsdorfer Straße 52 7431 Bad Tatzmannsdorf	Mon-Fri: 6:30-20:00 Sat: 6:30-20:00 Sun: 6:30-20:00	IQ-Cards  	Features   
-			




<b>503</b>	<b>Turmöl Quick Großpetersdorf</b>		<b>GPS: 47.24243984/16.3126572</b>
No.			
Schlainingerstraße 1 7503 Großpetersdorf	Mon-Fri: 0:00-24:00 Sat: 0:00-24:00 Sun: 0:00-24:00	IQ-Cards  	Features 
-			





<b>500</b>	<b>Turmöl Quick Mariasdorf</b>		<b>GPS: 47.363409/16.240628</b>
No.			
Mariasdorf 54a 7433 Mariasdorf	Mon-Fri: 0:00-24:00 Sat: 0:00-24:00 Sun: 0:00-24:00	IQ-Cards  	Features 
-			





<b>504</b>	<b>Turmöl Quick Kohfidisch</b>		<b>GPS: 47.177429/16.353065</b>
No.			
Obere Hauptstraße 25 7512 Kohfidisch	Mon-Fri: 0:00-24:00 Sat: 0:00-24:00 Sun: 0:00-24:00	IQ-Cards  	Features 
-			







<b>505</b>	<b>SHELL Litzelsdorf</b>		<b>GPS: 47.2124815/16.1627234</b>
No.			
Nr. 311 7532 Litzelsdorf	Mon-Fri: 07:00-19:00 Sat: 07:00-19:00 Sun: 08:00-18:00	IQ-Cards  	Features  
-			




<b>509</b>	<b>Spritzkönig Bocksdorf</b>	 	<b>GPS: 47.14450658/16.18925745</b>
No.			
Gewerbegebiet 1 7551 Bocksdorf	Mon-Fri: 5:30-22:00 Sat: 5:30-22:00 Sun: 5:30-22:00	IQ-Cards 	Features  
-			






<b>506</b>	<b>Turmöl Olbendorf</b>		<b>GPS: 47.18788477/16.20342929</b>
No.			
Dorf 343 7534 Olbendorf	Mon-Fri: 7:00-19:00 Sat: 7:00-19:00 Sun: 7:00-18:00	IQ-Cards  	Features
-			

<b>510</b>	<b>Turmöl Quick Stegersbach</b>		<b>GPS: 47.168734/16.163913</b>
No.			
Wiener Straße 56 7551 Stegersbach	Mon-Fri: 0:00-24:00 Sat: 0:00-24:00 Sun: 0:00-24:00	IQ-Cards  	Features 
-			





<b>507</b>	<b>ENI Güssing</b>		<b>GPS: 47.064651/16.325412</b>
No.			
Wiener Straße 2a 7540 Güssing	Mon-Fri: 6:00-20:00 Sat: 6:00-20:00 Sun: 6:00-20:00	IQ-Cards  	Features 
-			





<b>511</b>	<b>Spritzkönig Königsdorf</b>	 	<b>GPS: 47.01174626/16.18467892 6</b>
No.			
Gewerbepark 1 7563 Königsdorf	Mon-Fri: 0:00-24:00 Sat: 0:00-24:00 Sun: 0:00-24:00	IQ-Cards  	Features  
-			





<b>508</b>	<b>Turmöl Güssing</b>		<b>GPS: 47.04736627/16.31819674</b>
No.			
Grazer Straße 54 - 56 7540 Güssing	Mon-Fri: 6:00-22:00 Sat: 6:00-22:00 Sun: 6:00-22:00	IQ-Cards  	Features
-			





<b>512</b>	<b>Turmöl Graz I</b>	 	<b>GPS: 47.051117/15.451463</b>
No.			
Conrad-von-Hötzendorfer- Straße 135 8010 Graz	Mon-Fri: 6:00-22:00 Sat: 6:00-22:00 Sun: 6:00-22:00	IQ-Cards  	Features 
-			













<b>513</b>	<b>BP Graz I</b>		<b>GPS: 47.0559/15.4483</b>
No.			
Fröhlichgasse 45 8010 Graz	Mon-Fri: 0:00-24:00 Sat: 0:00-24:00 Sun: 0:00-24:00	IQ-Cards  	Features 
-			








<b>517</b>	<b>Rumpold Graz IV</b>		<b>GPS: 47.067263/15.482394</b>
No.			
Waltendorfer Hauptstraße 88 8010 Graz	Mon-Fri: 0:00-24:00 Sat: 0:00-24:00 Sun: 0:00-24:00	IQ-Cards  	Features 
-			








<b>514</b>	<b>BP Graz II</b>		<b>GPS: 47.0570368/15.4532127</b>
No.			
Münzgrabenstraße 121 8010 Graz	Mon-Fri: 5:00-24:00 Sat: 6:00-24:00 Sun: 6:00-24:00	IQ-Cards  	Features 
-			






<b>518</b>	<b>Rumpold Graz I</b>		<b>GPS: 47.052737/15.443278</b>
No.			
Kasernstraße 14 8010 Graz	Mon-Fri: 6:00-21:00 Sat: 6:00-21:00 Sun: 8:00-20:00	IQ-Cards  	Features 
-			






<b>515</b>	<b>Rumpold Kainbach</b>		<b>GPS: 47.100413/15.557909</b>
No.			
Riesstraße 422 8010 Kainbach	Mon-Fri: 0:00-24:00 Sat: 0:00-24:00 Sun: 0:00-24:00	IQ-Cards  	Features  
-			






<b>519</b>	<b>Spritzkönig Graz I</b>	 	<b>GPS: 47.077555/15.4617432</b>
No.			
Elisabethstraße 78 8010 Graz	Mon-Fri: 6:00-21:00 Sat: 6:00-21:00 Sun: 6:00-21:00	IQ-Cards 	Features  
-			






<b>516</b>	<b>Roth Graz-Liebenau</b>	 	<b>GPS: 47.048714/15.452457</b>
No.			
Conrad-von-Hötzendorf-Str raße 160 8010 Graz	Mon-Fri: 0:00-24:00 Sat: 0:00-24:00 Sun: 0:00-24:00	IQ-Cards  	Features   
-			





<b>520</b>	<b>BP Graz IV</b>		<b>GPS: 47.062958/15.399311</b>
No.			
Reininghausstraße 63 8020 Graz	Mon-Fri: 6:00-22:00 Sat: 7:00-22:00 Sun: 7:00-22:00	IQ-Cards   	Features   
-			





<b>521</b>	<b>Turmöl Quick Graz</b>		<b>GPS: 47.059141/15.426485</b>
No.			
Fabrikgasse 29 8020 Graz	Mon-Fri: 0:00-24:00 Sat: 0:00-24:00 Sun: 0:00-24:00	IQ-Cards  	Features  
-			





<b>525</b>	<b>Roth Graz-Andritz</b>	 	<b>GPS: 47.103733/15.414241</b>
No.			
Weinzöttlstraße 15 8045 Graz	Mon-Fri: 0:00-24:00 Sat: 0:00-24:00 Sun: 0:00-24:00	IQ-Cards  	Features 
-			






<b>522</b>	<b>M3 Graz</b>	 	<b>GPS: 47.060496/15.430583</b>
No.			
Karlauer Straße 42 8020 Graz	Mon-Fri: 0:00-24:00 Sat: 0:00-24:00 Sun: 0:00-24:00	IQ-Cards  	Features 
-			






<b>526</b>	<b>Turmöl Graz V</b>	 	<b>GPS: 47.077803/15.491144</b>
No.			
Ragnitzstraße 127 8047 Graz	Mon-Fri: 6:00-22:00 Sat: 6:00-22:00 Sun: 6:00-22:00	IQ-Cards  	Features 
-			







<b>523</b>	<b>Rumpold Graz II</b>		<b>GPS: 47.049411/15.480773</b>
No.			
St.-Peter-Hauptstraße 120 8042 Graz	Mon-Fri: 6:00-20:00 Sat: 6:00-20:00 Sun: 7:30-20:00	IQ-Cards  	Features 
-			






<b>527</b>	<b>Treibstoffparadies Graz</b>	 	<b>GPS: 47.092607/15.406418</b>
No.			
Wiener Straße 247 8051 Graz	Mon-Fri: 0:00-24:00 Sat: 0:00-24:00 Sun: 0:00-24:00	IQ-Cards  	Features
-			








<b>524</b>	<b>Roth Graz-Mariatrost</b>		<b>GPS: 47.099199/15.474788</b>
No.			
Mariatroster Straße 140 8044 Graz-Mariatrost	Mon-Fri: 6:00-22:00 Sat: 6:00-22:00 Sun: 6:00-22:00	IQ-Cards  	Features 
-			








<b>528</b>	<b>Turmöl Graz II</b>	 	<b>GPS: 47.048974/15.415998</b>
No.			
Kärntner Straße 137 8053 Graz	Mon-Fri: 5:00-22:00 Sat: 5:00-22:00 Sun: 7:00-21:00	IQ-Cards  	Features 
-			




<b>529</b>	<b>Turmöl Graz III</b>	 	<b>GPS: 47.033912/15.408754</b>
No.			
Kärntner Straße 291 8054 Graz	Mon-Fri: 0:00-24:00 Sat: 0:00-24:00 Sun: 0:00-24:00	<b>IQ-Cards</b>  	<b>Features</b> 
-			





<b>533</b>	<b>BP Graz III</b>		<b>GPS: 47.0335/15.4427</b>
No.			
Puntigamer Straße 130 8055 Graz	Mon-Fri: 0:00-24:00 Sat: 0:00-24:00 Sun: 0:00-24:00	<b>IQ-Cards</b>  	<b>Features</b>   
-			





<b>530</b>	<b>Turmöl Graz IV</b>	 	<b>GPS: 47.02668/15.40076</b>
No.			
Kärntner Straße 366 8054 Graz	Mon-Fri: 6:00-22:00 Sat: 6:00-22:00 Sun: 6:00-22:00	<b>IQ-Cards</b>  	<b>Features</b> 
-			








<b>534</b>	<b>BP Graz V</b>	 	<b>GPS: 47.019966/15.438803</b>
No.			
Triester Straße 459 8055 Graz	Mon-Fri: 0:00-24:00 Sat: 0:00-24:00 Sun: 0:00-24:00	<b>IQ-Cards</b>  	<b>Features</b>   
-			





<b>531</b>	<b>Roth Graz-Seiersberg</b>	 	<b>GPS: 47.020467/15.410643</b>
No.			
Mühlfelderweg 1 8054 Graz	Mon-Fri: 5:00-22:00 Sat: 6:00-22:00 Sun: 8:00-21:00	<b>IQ-Cards</b>  	<b>Features</b>   
-			





<b>535</b>	<b>Spritzkönig Graz II</b>		<b>GPS: 47.02975/15.43199</b>
No.			
Triester Straße 360 8055 Graz	Mon-Fri: 0:00-24:00 Sat: 0:00-24:00 Sun: 0:00-24:00	<b>IQ-Cards</b> 	<b>Features</b> 
-			







<b>532</b>	<b>Rumpold Graz III</b>		<b>GPS: 47.029682/15.403067</b>
No.			
Kärntner Straße 338 8054 Graz	Mon-Fri: 7:00-20:00 Sat: 7:00-20:00 Sun: 8:00-19:00	<b>IQ-Cards</b>  	<b>Features</b> 
-			






<b>536</b>	<b>Rumpold Eggersdorf</b>		<b>GPS: 47.124061/15.610691</b>
No.			
Hauptstraße 2 8063 Eggersdorf	Mon-Fri: 0:00-24:00 Sat: 0:00-24:00 Sun: 0:00-24:00	<b>IQ-Cards</b>  	<b>Features</b> 
-			







<b>537</b>	<b>SHELL Gössendorf</b>	 	<b>GPS: 46.996778/15.497031</b>
No.			
Bundesstraße 248 8077 Gössendorf	Mon-Fri: 6:00-18:30 Sat: 7:00-12:00 Sun: closed	<b>IQ-Cards</b>   	<b>Features</b>  
-			







<b>541</b>	<b>Wings Gratkorn</b>		<b>GPS: 47.13013742/15.3424184</b>
No.			
Grazer Straße 34 8101 Gratkorn	Mon-Fri: 7:00-19:00 Sat: 7:00-13:00 Sun: closed	<b>IQ-Cards</b>  	<b>Features</b> 
-			








<b>538</b>	<b>BP Heiligenkreuz</b>		<b>GPS: 46.9822/15.5648</b>
No.			
Liebendorf 36 8081 Heiligenkreuz am Waasen	Mon-Fri: 6:00-19:00 Sat: 8:00-15:00 Sun: closed	<b>IQ-Cards</b>  	<b>Features</b> 
-			






<b>542</b>	<b>BP Gratkorn</b>	 	<b>GPS: 47.1221/15.3604</b>
No.			
Harter Straße 8 8101 Gratkorn	Mon-Fri: 5:00-24:00 Sat: 6:00-24:00 Sun: 6:00-24:00	<b>IQ-Cards</b>  	<b>Features</b>  
-			








<b>539</b>	<b>Rumpold Mettersdorf</b>	 	<b>GPS: 46.80582/15.71154</b>
No.			
Mettersdorf am Saßbach 59 8092 Mettersdorf	Mon-Fri: 00:00-24:00 Sat: 00:00-24:00 Sun: 00:00-24:00	<b>IQ-Cards</b>  	<b>Features</b> 
-			






<b>543</b>	<b>Rumpold Gratkorn</b>	 	<b>GPS: 47.122446/15.358534</b>
No.			
Harter Straße 2 8101 Gratkorn	Mon-Fri: 0:00-24:00 Sat: 0:00-24:00 Sun: 0:00-24:00	<b>IQ-Cards</b>  	<b>Features</b>  
A9/E57, Exit 173 Gratkorn-Süd			






<b>540</b>	<b>Rumpold St. Peter/Ottersbach</b>	 	<b>GPS: 46.79924/15.759666</b>
No.			
Petersplatz 5 8093 St. Peter am Ottersbach	Mon-Fri: 0:00-24:00 Sat: 0:00-24:00 Sun: 0:00-24:00	<b>IQ-Cards</b>  	<b>Features</b>  
-			





<b>544</b>	<b>BP Gratwein</b>	 	<b>GPS: 47.130132/15.323842</b>
No.			
Bahnhofstraße 27 8112 Gratwein	Mon-Fri: 6:00-20:00 Sat: 7:00-19:00 Sun: 7:00-19:00	<b>IQ-Cards</b>  	<b>Features</b>   
-			








<b>545</b>	<b>Rumpold Deutschfeistritz</b>	 	<b>GPS: 47.1857643/15.3305093</b>
No.			
Gewerbepark Süd 6 8121 Deutschfeistritz	Mon-Fri: 0:00-24:00 Sat: 0:00-24:00 Sun: 0:00-24:00	<b>IQ-Cards</b>  	<b>Features</b> 
-			






<b>549</b>	<b>SHELL Weiz</b>	 	<b>GPS: 47.2088305/15.6337021</b>
No.			
Gleisdorfer Straße 111 8160 Weiz	Mon-Fri: 00:00-24:00 Sat: 00:00-24:00 Sun: 00:00-24:00	<b>IQ-Cards</b>  	<b>Features</b>   
-			






<b>546</b>	<b>ENI Hitzendorf</b>	 	<b>GPS: 47.03463461/15.3004913</b>
No.			
Hitzendorf 134 8151 Hitzendorf	Mon-Fri: 6:00-20:00 Sat: 7:00-19:00 Sun: 7:00-19:00	<b>IQ-Cards</b>  	<b>Features</b> 
-			






<b>550</b>	<b>Treibstoffparadies Greith</b>	 	<b>GPS: 47.191467/15.634</b>
No.			
Untergreith 8a 8160 Greith bei Weiz	Mon-Fri: 0:00-24:00 Sat: 0:00-24:00 Sun: 0:00-24:00	<b>IQ-Cards</b>  	<b>Features</b> 
-			









<b>547</b>	<b>Turmöl Quick Stallhofen</b>		<b>GPS: 47.050703/15.213578</b>
No.			
Stallhofen 16 8152 Stallhofen	Mon-Fri: 0:00-24:00 Sat: 0:00-24:00 Sun: 0:00-24:00	<b>IQ-Cards</b>  	<b>Features</b> 
-			





<b>551</b>	<b>iQ Passail</b>	 	<b>GPS: 47.2798641/15.5508836</b>
No.			
Auen 7 8162 Passail	Mon-Fri: 6:00-20:00 Sat: 6:00-20:00 Sun: 7:00-20:00	<b>IQ-Cards</b>  	<b>Features</b>  
-			






<b>548</b>	<b>BP Weiz</b>		<b>GPS: 47.2123/15.6293</b>
No.			
Gleisdorfer Straße 60 8160 Weiz	Mon-Fri: 5:00-22:00 Sat: 6:00-22:00 Sun: 5:00-22:00	<b>IQ-Cards</b>  	<b>Features</b>  
-			






<b>552</b>	<b>BP Fladnitz</b>		<b>GPS: 47.268728/15.480562</b>
No.			
Schrems 3 8163 Fladnitz	Mon-Fri: 6:30-19:30 Sat: 6:30-19:30 Sun: 8:00-19:00	<b>IQ-Cards</b>  	<b>Features</b>  
-			







<b>553</b>	<b>M3 St. Kathrein am Offenegg</b>	 	<b>GPS: 47.309666/15.562736</b>
No.			
Offenegg 13 8171 St. Kathrein am Offenegg	Mon-Fri: 5:00-22:00 Sat: 5:00-22:00 Sun: 5:00-22:00	IQ-Cards  	Features 
-			










<b>557</b>	<b>BP Arnwiesen-Gleisdorf</b>	 	<b>GPS: 47.105595/15.768947</b>
No.			
A-2 Südbahnhof 8200 Arnwiesen-Gleisdorf	Mon-Fri: 0:00-24:00 Sat: 0:00-24:00 Sun: 0:00-24:00	IQ-Cards  	Features    
-			







<b>554</b>	<b>BP Anger</b>		<b>GPS: 47.2788/15.6938</b>
No.			
Umfahrungstraße 4 8184 Anger	Mon-Fri: 0:00-24:00 Sat: 0:00-24:00 Sun: 7:00-24:00	IQ-Cards  	Features 
-			






<b>558</b>	<b>M3 Wilfersdorf</b>	 	<b>GPS: 47.10683929/15.66369919</b>
No.			
Wilfersdorf 104 8200 Wilfersdorf	Mon-Fri: 6:00-20:00 Sat: 7:00-14:00 Sun: 7:00-14:00	IQ-Cards  	Features 
-			






<b>555</b>	<b>SHELL Birkfeld</b>		<b>GPS: 47.3538767/15.6984708</b>
No.			
Bahnhofstraße 18 8190 Birkfeld	Mon-Fri: 6:00-20:00 Sat: 7:00-20:00 Sun: 8:00-20:00	IQ-Cards  	Features  
-			







<b>559</b>	<b>SHELL Gleisdorf II</b>	 	<b>GPS: 47.1140821/15.7104859</b>
No.			
Hartberger Straße 54 8200 Gleisdorf	Mon-Fri: 5:00-21:00 Sat: 7:00-21:00 Sun: 7:00-21:00	IQ-Cards  	Features  
-			





<b>556</b>	<b>BP Gleisdorf</b>	 	<b>GPS: 47.081403/15.739456</b>
No.			
Hofstätten 113 8200 Hofstätten an der Raab	Mon-Fri: 0:00-24:00 Sat: 0:00-24:00 Sun: 0:00-24:00	IQ-Cards  	Features   
A2/E59, Exit 157 Gleisdorf Süd			







<b>560</b>	<b>Rumpold Gleisdorf</b>	 	<b>GPS: 47.110074/15.700095</b>
No.			
Industriestraße 29 8200 Gleisdorf	Mon-Fri: 0:00-24:00 Sat: 0:00-24:00 Sun: 0:00-24:00	IQ-Cards  	Features  
-			








<b>561</b>	<b>SHELL Stubenberg</b>		<b>GPS: 47.2339646/15.8360242</b>
No.			
Vockenberg 72 8223 Stubenberg am See	Mon-Fri: 0:00-24:00 Sat: 0:00-24:00 Sun: 0:00-24:00	IQ-Cards  	Features  
-			







<b>565</b>	<b>M3 Hartberg</b>	 	<b>GPS: 47.2825441/15.9752998</b>
No.			
Ressavarstraße 50 8230 Hartberg	Mon-Fri: 6:00-22:00 Sat: 6:00-22:00 Sun: 6:00-22:00	IQ-Cards  	Features 
-			







<b>562</b>	<b>Turmöl Quick Pöllau</b>	 	<b>GPS: 47.298447401/15.8379779</b> 6
No.			
Grazer Straße 292 8225 Pöllau	Mon-Fri: 0:00-24:00 Sat: 0:00-24:00 Sun: 0:00-24:00	IQ-Cards  	Features  
-			






<b>566</b>	<b>Rumpold Neustift an der Lafnitz</b>		<b>GPS: 47.369563/16.021079</b>
No.			
Neustift 224 8233 Lafnitz	Mon-Fri: 0:00-24:00 Sat: 0:00-24:00 Sun: 0:00-24:00	IQ-Cards  	Features 
-			






<b>563</b>	<b>SHELL Pöllau</b>	 	<b>GPS: 47.309565/15.830408</b>
No.			
Schloffereckstraße 413 8225 Pöllau	Mon-Fri: 6:00-18:00 Sat: 6:00-18:00 Sun: 8:00-12:00	IQ-Cards  	Features  
-			







<b>567</b>	<b>SHELL Rohrbach an der Lafnitz</b>	 	<b>GPS: 47.391232/15.994668</b>
No.			
Eichberger Straße 1 8234 Rohrbach an der Lafnitz	Mon-Fri: 4:00-21:00 Sat: 6:00-21:00 Sun: 6:00-21:00	IQ-Cards  	Features   
-			









<b>564</b>	<b>BP Hartberg II</b>		<b>GPS: 47.275829/15.96666</b>
No.			
Ressavarstraße 4 8230 Hartberg	Mon-Fri: 5:00-21:00 Sat: 7:00-21:00 Sun: 7:00-21:00	IQ-Cards   	Features  
-			








<b>568</b>	<b>BP Schäftern</b>	 	<b>GPS: 47.480713/16.091953</b>
No.			
Gewerbepark 10 8244 Schäftern	Mon-Fri: 0:00-24:00 Sat: 0:00-24:00 Sun: 0:00-24:00	IQ-Cards  	Features  
-			





<b>569</b>	<b>Master DIESEL Sinabelkirchen</b>		<b>GPS: 47.101322/15.818115</b>
No.			
Untergroßau 180 8261 Sinabelkirchen	Mon-Fri: 0:00-24:00 Sat: 0:00-24:00 Sun: 0:00-24:00	IQ-Cards  	Features  
A2/E59, Exit 150 Sinabelkirchen			






<b>573</b>	<b>Rumpold Feldbach</b>	 	<b>GPS: 46.954064/15.883487</b>
No.			
Grazer Straße 19 8330 Feldbach	Mon-Fri: 6:00-13:00 Sat: 7:00-13:00 Sun: closed	IQ-Cards  	Features 
-			








<b>570</b>	<b>Spritzkönig Fürstenfeld</b>	 	<b>GPS: 47.036739895/16.0932160</b> 3
No.			
Flurstraße 57 8280 Fürstenfeld	Mon-Fri: 5:30-22:30 Sat: 5:30-22:30 Sun: 5:30-22:30	IQ-Cards  	Features  
-			

<b>574</b>	<b>BP Paldau</b>	 	<b>GPS: 46.953953/15.849611</b>
No.			
Saaz 92 8341 Paldau	Mon-Fri: 5:00-21:00 Sat: 7:00-21:00 Sun: 7:00-21:00	IQ-Cards   	Features   
-			

<b>571</b>	<b>IQ Fürstenfeld</b>	 	<b>GPS: 47.057688/16.069888</b>
No.			
Grazer Straße 7 8280 Fürstenfeld	Mon-Fri: 0:00-24:00 Sat: 0:00-24:00 Sun: 0:00-24:00	IQ-Cards   	Features  
-			

<b>575</b>	<b>Turmöl Quick Fehring</b>		<b>GPS: 46.937554/16.004001</b>
No.			
Höflach 109 8350 Fehring	Mon-Fri: 0:00-24:00 Sat: 0:00-24:00 Sun: 0:00-24:00	IQ-Cards  	Features 
-			

<b>572</b>	<b>Turmöl Feldbach</b>	 	<b>GPS: 46.9495027/15.9075026</b>
No.			
Muehldorf 300 8330 Feldbach	Mon-Fri: 6:00-22:00 Sat: 6:00-22:00 Sun: 6:00-22:00	IQ-Cards  	Features 
-			

<b>576</b>	<b>BP Werndorf</b>	 	<b>GPS: 46.933411/15.467321</b>
No.			
Gewerbepark 1 8402 Werndorf	Mon-Fri: 00:00-24:00 Sat: 00:00-24:00 Sun: 00:00-24:00	IQ-Cards   	Features  
A9/E59, Exit 197 Wundschuh			



<b>577</b>	<b>Rumpold Lebring</b>		<b>GPS: 46.85117496/15.5140789</b>
No.			
Stangersdorf - Gewerbegebiet 5 8403 Lebring	Mon-Fri: 0:00-24:00 Sat: 0:00-24:00 Sun: 0:00-24:00	IQ-Cards 	Features 
-			

<b>581</b>	<b>M3 Fresing</b>		<b>GPS: 46.758823/15.446543</b>
No.			
Fresing 5 8441 Fresing	Mon-Fri: 0:00-24:00 Sat: 0:00-24:00 Sun: 0:00-24:00	IQ-Cards 	Features 
-			

<b>578</b>	<b>Treibstoffparadies Wildon</b>		<b>GPS: 46.88783/15.501517</b>
No.			
Grazer Straße 2 8410 Wildon	Mon-Fri: 0:00-24:00 Sat: 0:00-24:00 Sun: 0:00-24:00	IQ-Cards 	Features 
-			






<b>582</b>	<b>Rumpold Gleinstätten</b>		<b>GPS: 46.7576984936/15.371783 29</b>
No.			
Pistorf 209 8443 Gleinstätten	Mon-Fri: 0:00-24:00 Sat: 0:00-24:00 Sun: 0:00-24:00	IQ-Cards 	Features 
-			






<b>579</b>	<b>Rumpold St. Veit am Vogau</b>		<b>GPS: 46.757717/15.623719</b>
No.			
Technologiepark 1 8423 St. Veit am Vogau	Mon-Fri: 0:00-24:00 Sat: 0:00-24:00 Sun: 0:00-24:00	IQ-Cards 	Features 
-			





<b>583</b>	<b>SHELL Heimschuh</b>		<b>GPS: 46.764549/15.494474</b>
No.			
Sulmtalstraße 45 8451 Heimschuh	Mon-Fri: 6:00-21:00 Sat: 6:00-21:00 Sun: 7:00-20:00	IQ-Cards  	Features 
-			





<b>580</b>	<b>BP Gralla</b>		<b>GPS: 46.804099/15.557495</b>
No.			
Gewerbepark Süd 4 8431 Gralla	Mon-Fri: 5:30-21:00 Sat: 6:00-21:00 Sun: 7:00-21:00	IQ-Cards  	Features 
-			






<b>584</b>	<b>M3 Großklein</b>		<b>GPS: 46.73613/15.44509</b>
No.			
Mattelsberg 130 8452 Großklein	Mon-Fri: 0:00-24:00 Sat: 0:00-24:00 Sun: 0:00-24:00	IQ-Cards 	Features 
-			









<b>585</b>	<b>M3 Gamlitz</b>		<b>GPS: 46.720689/15.556726</b>
No.			
Untere Hauptstraße 238 8462 Gamlitz	Mon-Fri: 6:00-19:00 Sat: 8:00-18:00 Sun: 8:00-18:00	IQ-Cards  	Features  
-			





<b>589</b>	<b>iQ Lieboch</b>		<b>GPS: 46.964923/15.344889</b>
No.			
Hans-Thalhammer-Straße 3 8501 Lieboch	Mon-Fri: 0:00-24:00 Sat: 0:00-24:00 Sun: 0:00-24:00	IQ-Cards  	Features  
A2/E66, Exit 194 Lieboch			







<b>586</b>	<b>Turmöl Quick Leutschach</b>		<b>GPS: 46.662158/15.470031</b>
No.			
Schloßberg 202 8463 Leutschach	Mon-Fri: 0:00-24:00 Sat: 0:00-24:00 Sun: 0:00-24:00	IQ-Cards  	Features 
-			





<b>590</b>	<b>Rumpold Lieboch</b>		<b>GPS: 46.96316079/15.3508672</b>
No.			
Hans-Thalhammer-Straße 1 8501 Lieboch	Mon-Fri: 0:00-24:00 Sat: 0:00-24:00 Sun: 0:00-24:00	IQ-Cards  	Features 
-			







<b>587</b>	<b>Treibstoffparadies Oberschwarza</b>	 	<b>GPS: 46.719991078/15.6559253 785</b>
No.			
Industriezentrum Strass 3 8472 Oberschwarza	Mon-Fri: 0:00-24:00 Sat: 0:00-24:00 Sun: 0:00-24:00	IQ-Cards 	Features  
-			






<b>591</b>	<b>BP Lannach</b>	 	<b>GPS: 46.948625/15.337613</b>
No.			
Radlpaßstraße 26 8502 Lannach	Mon-Fri: 6:00-21:00 Sat: 7:00-21:00 Sun: 7:00-21:00	IQ-Cards   	Features   
A2/E66, Exit 194 Lieboch			





<b>588</b>	<b>Turmöl Quick Mureck</b>		<b>GPS: 46.72559/15.77229</b>
No.			
Eichfeld 64 8480 Mureck	Mon-Fri: 0:00-24:00 Sat: 0:00-24:00 Sun: 0:00-24:00	IQ-Cards  	Features 
-			





<b>592</b>	<b>Treibstoffparadies Preding</b>	 	<b>GPS: 46.853509/15.409834</b>
No.			
Gewerbepark Ost 1 8504 Preding	Mon-Fri: 0:00-24:00 Sat: 0:00-24:00 Sun: 0:00-24:00	IQ-Cards  	Features  
-			








<b>593</b>	<b>M3 Oberjahrung</b>		<b>GPS: 46.8158494/15.4625029</b>
No.			
Oberjahrung 8 8505 St. Nikolai	Mon-Fri: 0:00-24:00 Sat: 0:00-24:00 Sun: 0:00-24:00	IQ-Cards  	Features 
-			





<b>597</b>	<b>Treibstoffparadies Deutschlandsberg</b>	 	<b>GPS: 46.827651/15.237147</b>
No.			
Radlpassstraße 2 8530 Deutschlandsberg	Mon-Fri: 0:00-24:00 Sat: 0:00-24:00 Sun: 0:00-24:00	IQ-Cards  	Features  
-			





<b>594</b>	<b>Turmöl Quick Stainz</b>	 	<b>GPS: 46.896945/15.269244</b>
No.			
Grazer Straße 33-35 8510 Stainz	Mon-Fri: 0:00-24:00 Sat: 0:00-24:00 Sun: 0:00-24:00	IQ-Cards  	Features 
-			





<b>598</b>	<b>Turmöl Quick Deutschlandsberg</b>		<b>GPS: 46.819162/15.227603</b>
No.			
Frauentaler Straße 76 8530 Deutschlandsberg	Mon-Fri: 0:00-24:00 Sat: 0:00-24:00 Sun: 0:00-24:00	IQ-Cards  	Features 
-			







<b>595</b>	<b>Treibstoffparadies Gr. St. Florian</b>		<b>GPS: 46.824365/15.317868</b>
No.			
Grazer Straße 2 8522 Groß Sankt Florian	Mon-Fri: 0:00-24:00 Sat: 0:00-24:00 Sun: 0:00-24:00	IQ-Cards  	Features 
-			





<b>599</b>	<b>M3 Ligist</b>	 	<b>GPS: 46.992639/15.211714</b>
No.			
Steinberg 209 8563 Ligist	Mon-Fri: 0:00-24:00 Sat: 0:00-24:00 Sun: 0:00-24:00	IQ-Cards  	Features   
-			







<b>596</b>	<b>Treibstoffparadies Bad Gams</b>		<b>GPS: 46.869589/15.223393</b>
No.			
Bad Gams 5 8524 Bad Gams	Mon-Fri: 4:00-24:00 Sat: 4:00-24:00 Sun: 4:00-24:00	IQ-Cards  	Features 
-			





<b>600</b>	<b>Turmöl Quick Voitsberg I</b>		<b>GPS: 47.044828/15.158809</b>
No.			
Grazer Vorstadt 70 8570 Voitsberg	Mon-Fri: 6:00-22:00 Sat: 6:00-22:00 Sun: 6:00-22:00	IQ-Cards  	Features 
-			




<b>601</b>	<b>Turmöl Quick Voitsberg II</b>		<b>GPS: 47.035624/15.169785</b>
No.			
Umfahrungsstraße 2 8570 Voitsberg	Mon-Fri: 0:00-24:00 Sat: 0:00-24:00 Sun: 0:00-24:00	IQ-Cards  	Features 
-			





<b>605</b>	<b>ENI Kapfenberg</b>	 	<b>GPS: 47.454532/15.3177</b>
No.			
Wienerstraße 132 8605 Kapfenberg	Mon-Fri: 0:00-24:00 Sat: 0:00-24:00 Sun: 0:00-24:00	IQ-Cards  	Features  
-			







<b>602</b>	<b>Turmöl Köflach</b>		<b>GPS: 47.061585/15.079417</b>
No.			
Kärntner Straße 20 8580 Köflach	Mon-Fri: 6:00-21:00 Sat: 6:00-21:00 Sun: 6:00-21:00	IQ-Cards  	Features 
-			





<b>606</b>	<b>SHELL Breitenau</b>	 	<b>GPS: 47.38409/15.478147</b>
No.			
Erhardstraße 89 8614 Breitenau	Mon-Fri: 6:30-19:00 Sat: 6:30-19:00 Sun: 8:00-18:00	IQ-Cards   	Features 
-			






<b>603</b>	<b>Turmöl Quick Bruck a.d.Mur</b>		<b>GPS: 47.422153/15.272858</b>
No.			
Hochfeldgasse 2a 8600 Bruck a.d.Mur	Mon-Fri: 0:00-24:00 Sat: 0:00-24:00 Sun: 0:00-24:00	IQ-Cards  	Features 
-			






<b>607</b>	<b>Turmöl Aflenz</b>		<b>GPS: 47.53958166/15.23926920 4</b>
No.			
Aflenz 501 8623 Aflenz	Mon-Fri: 7:00-19:00 Sat: 7:00-19:00 Sun: 8:00-18:00	IQ-Cards  	Features
-			







<b>604</b>	<b>Turmöl Diemlach</b>	 	<b>GPS: 47.4329143/15.2712099</b>
No.			
Grazer Straße 77 8605 Diemlach	Mon-Fri: 5:00-23:00 Sat: 5:00-23:00 Sun: 7:00-22:00	IQ-Cards  	Features
-			









<b>608</b>	<b>Rumpold St. Lorenz</b>	 	<b>GPS: 47.469969/15.351649</b>
No.			
Mühlweg 13 8642 St. Lorenzen	Mon-Fri: 0:00-24:00 Sat: 0:00-24:00 Sun: 0:00-24:00	IQ-Cards  	Features  
-			





<b>609</b>	<b>Turmöl Mürzhofen</b>		<b>GPS: 47.483307/15.393448</b>
No.			
Grazer Straße 23 8644 Mürzhofen	Mon-Fri: 7:00-22:00 Sat: 7:00-22:00 Sun: 7:00-19:00	IQ-Cards  	Features 
-			





<b>613</b>	<b>SHELL Ratten</b>	 	<b>GPS: 47.478012/15.715726</b>
No.			
Kirchenviertel 201 8673 Ratten	Mon-Fri: 0:00-24:00 Sat: 0:00-24:00 Sun: 0:00-24:00	IQ-Cards  	Features 
-			







<b>610</b>	<b>Rumpold Mitterdorf</b>	 	<b>GPS: 47.531705/15.510226</b>
No.			
Grazer Straße 79 8662 Mitterdorf	Mon-Fri: 0:00-24:00 Sat: 0:00-24:00 Sun: 0:00-24:00	IQ-Cards  	Features 
-			







<b>614</b>	<b>ENI Spital am Semmering</b>	 	<b>GPS: 47.613091/15.747493</b>
No.			
Bundesstraße 38a 8684 Spital am Semmering	Mon-Fri: 0:00-24:00 Sat: 0:00-24:00 Sun: 0:00-24:00	IQ-Cards  	Features  
-			







<b>611</b>	<b>SHELL Langenwang (Raststation Schwöbing)</b>	 	<b>GPS: 47.558298/15.590347</b>
No.			
Schwöbing 46a 8665 Langenwang	Mon-Fri: 0:00-24:00 Sat: 0:00-24:00 Sun: 0:00-24:00	IQ-Cards   	Features   
S6, Exit Raststation Schwöbing			





<b>615</b>	<b>Turmöl Quick Mürzzuschlag</b>		<b>GPS: 47.602161/15.719759</b>
No.			
Grautschenhof 37 8684 Mürzzuschlag	Mon-Fri: 0:00-24:00 Sat: 0:00-24:00 Sun: 0:00-24:00	IQ-Cards  	Features 
-			








<b>612</b>	<b>Turmöl Quick Krieglach</b>		<b>GPS: 47.542984/15.535385</b>
No.			
Fressnitz 20 8670 Krieglach	Mon-Fri: 0:00-24:00 Sat: 0:00-24:00 Sun: 0:00-24:00	IQ-Cards  	Features 
-			





<b>616</b>	<b>Rumpold Leoben</b>	 	<b>GPS: 47.38483067/15.12997456</b> 3
No.			
Waltenbachstraße 9 8700 Leoben	Mon-Fri: 0:00-24:00 Sat: 0:00-24:00 Sun: 0:00-24:00	IQ-Cards  	Features  
-			







<b>617</b>	<b>BP Leoben</b>		<b>GPS: 47.3802672/15.1070368</b>
No.			
Ostererweg 2 8700 Leoben	Mon-Fri: 6:00-21:00 Sat: 7:00-21:00 Sun: 7:00-21:00	<b>IQ-Cards</b>   	<b>Features</b>  
-			







<b>621</b>	<b>BP Knittelfeld</b>		<b>GPS: 47.2202/14.829</b>
No.			
Wiener Straße 51 8720 Knittelfeld	Mon-Fri: 6:30-22:30 Sat: 6:30-22:30 Sun: 6:30-22:30	<b>IQ-Cards</b>  	<b>Features</b>   
-			






<b>618</b>	<b>Turmöl Quick Leoben</b>		<b>GPS: 47.377685/15.08886</b>
No.			
Zeltenschlagstraße 2 8700 Leoben	Mon-Fri: 0:00-24:00 Sat: 0:00-24:00 Sun: 0:00-24:00	<b>IQ-Cards</b>  	<b>Features</b> 
-			






<b>622</b>	<b>SHELL Knittelfeld</b>	 	<b>GPS: 47.2173295/14.8275676</b>
No.			
Wiener Straße 17 8720 Knittelfeld	Mon-Fri: 6:00-21:00 Sat: 7:00-21:00 Sun: 7:00-21:00	<b>IQ-Cards</b>   	<b>Features</b>  
-			






<b>619</b>	<b>M3 Leoben</b>	 	<b>GPS: 47.372258/15.085326</b>
No.			
Einödmayergasse 1 8700 Leoben	Mon-Fri: 0:00-24:00 Sat: 0:00-24:00 Sun: 0:00-24:00	<b>IQ-Cards</b>  	<b>Features</b>
-			




<b>623</b>	<b>BP Zeltweg</b>	 	<b>GPS: 47.1973514/14.7665027</b>
No.			
Hauptstraße 2 8740 Zeltweg	Mon-Fri: 6:00-22:00 Sat: 7:00-21:00 Sun: 7:00-21:00	<b>IQ-Cards</b>  	<b>Features</b>  
-			




<b>620</b>	<b>BP Leoben-Göss</b>	 	<b>GPS: 47.3640164/15.0961791</b>
No.			
Hirschgraben 8707 Leoben-Göss	Mon-Fri: 0:00-24:00 Sat: 0:00-24:00 Sun: 0:00-24:00	<b>IQ-Cards</b>  	<b>Features</b>  
-			






<b>624</b>	<b>Seebacher Weißkirchen</b>	 	<b>GPS: 47.15654879/14.72881836</b>
No.			
Judenburgerstraße 32 8741 Weißkirchen	Mon-Fri: 0:00-24:00 Sat: 0:00-24:00 Sun: 0:00-24:00	<b>IQ-Cards</b> 	<b>Features</b>  
-			






<b>625</b>	<b>Staller Obdach</b>		<b>GPS: 47.101172/14.696541</b>
No.			
Kathal in Mühldorf 13a 8742 Obdach	Mon-Fri: 0:00-24:00 Sat: 0:00-24:00 Sun: 0:00-24:00	IQ-Cards  	Features  
-			





<b>629</b>	<b>Turmöl Rothenthurm</b>	 	<b>GPS: 47.1781431/14.606533</b>
No.			
Triesterstraße 14 8755 Rothenthurm	Mon-Fri: 6:00-22:00 Sat: 6:00-22:00 Sun: 6:00-22:00	IQ-Cards  	Features 
-			








<b>626</b>	<b>Turmöl Judenburg</b>		<b>GPS: 47.16881/14.654373</b>
No.			
Burggasse 42 8750 Judenburg	Mon-Fri: 6:00-22:00 Sat: 6:00-22:00 Sun: 6:00-22:00	IQ-Cards  	Features
-			






<b>630</b>	<b>Turmöl Quick St. Peter</b>		<b>GPS: 47.18435237/14.5959933</b>
No.			
Furth 24 8755 St. Peter ob Judenburg	Mon-Fri: 0:00-24:00 Sat: 0:00-24:00 Sun: 0:00-24:00	IQ-Cards 	Features 
-			







<b>627</b>	<b>Turmöl Quick Fohnsdorf I</b>	 	<b>GPS: 47.206246/14.677859</b>
No.			
Judenburgerstraße 12 8753 Fohnsdorf	Mon-Fri: 0:00-24:00 Sat: 0:00-24:00 Sun: 0:00-24:00	IQ-Cards  	Features 
-			






<b>631</b>	<b>BP St. Michael</b>	 	<b>GPS: 47.3495/15.0088</b>
No.			
Bundesstraße 59 8770 St. Michael	Mon-Fri: 6:00-22:00 Sat: 6:00-22:00 Sun: 6:00-22:00	IQ-Cards  	Features 
-			







<b>628</b>	<b>Turmöl Quick Fohnsdorf II</b>		<b>GPS: 47.1952/14.71357</b>
No.			
Bundesstraße 33 8753 Fohnsdorf	Mon-Fri: 0:00-24:00 Sat: 0:00-24:00 Sun: 0:00-24:00	IQ-Cards  	Features 
-			









<b>632</b>	<b>iQ St. Michael</b>	 	<b>GPS: 47.336112/15.0291729</b>
No.			
Bundesstraße 9 8770 St. Michael	Mon-Fri: 0:00-24:00 Sat: 0:00-24:00 Sun: 0:00-24:00	IQ-Cards  	Features   
A9/E57, Exit 133 Knoten St. Michael, S36			






<b>633</b>	<b>Rumpold St. Michael</b>	 	<b>GPS: 47.350139/15.009073</b>
No.			
Bundesstraße 50 8770 St. Michael	Mon-Fri: 6:00-22:00 Sat: 6:00-22:00 Sun: 7:00-20:00	<b>IQ-Cards</b>  	<b>Features</b> 
-			






<b>637</b>	<b>Rumpold St. Peter/Freienstein</b>	 	<b>GPS: 47.3939116/15.03834222</b>
No.			
Gewerbepark 11 8792 St. Peter/Freienstein	Mon-Fri: 0:00-24:00 Sat: 0:00-24:00 Sun: 0:00-24:00	<b>IQ-Cards</b>  	<b>Features</b>  
-			





<b>634</b>	<b>Diesel 24 Traboch</b>		<b>GPS: 47.37057/15.00028</b>
No.			
Bundesstraße 18 8772 Traboch	Mon-Fri: 0:00-24:00 Sat: 0:00-24:00 Sun: 0:00-24:00	<b>IQ-Cards</b>  	<b>Features</b>  
A9/E57, Exit 129 Traboch			

<b>638</b>	<b>BP Trofaiach II</b>	 	<b>GPS: 47.42055/15.01404</b>
No.			
Hauptstraße 9 A 8793 Trofaiach	Mon-Fri: 6:30-21:00 Sat: 7:00-21:00 Sun: 7:00-21:00	<b>IQ-Cards</b>  	<b>Features</b>  
-			






<b>635</b>	<b>BP Trieben</b>	 	<b>GPS: 47.4938/14.4829</b>
No.			
Industriepark 2 8784 Trieben	Mon-Fri: 0:00-24:00 Sat: 0:00-24:00 Sun: 0:00-24:00	<b>IQ-Cards</b>  	<b>Features</b>    
-			




<b>639</b>	<b>BP Trofaiach I</b>		<b>GPS: 47.4204189/15.0147581</b>
No.			
Hauptstraße 12 8793 Trofaiach	Mon-Fri: 6:00-21:00 Sat: 7:00-21:00 Sun: 7:00-21:00	<b>IQ-Cards</b>  	<b>Features</b>  
-			






<b>636</b>	<b>Seebacher Trieben</b>	 	<b>GPS: 47.490629/14.484127</b>
No.			
Europastraße 12 8784 Trieben	Mon-Fri: 0:00-24:00 Sat: 0:00-24:00 Sun: 0:00-24:00	<b>IQ-Cards</b>  	<b>Features</b> 
-			






<b>640</b>	<b>IQ Trofaiach</b>		<b>GPS: 47.42464/15.002332</b>
No.			
Pulverstraße 2 8793 Trofaiach	Mon-Fri: 0:00-24:00 Sat: 0:00-24:00 Sun: 0:00-24:00	<b>IQ-Cards</b>  	<b>Features</b> 
-			












<b>641</b>	<b>Rumpold Vordernberg</b>	 	<b>GPS: 47.465804/14.989586</b>
No.			
Gewerbepark 9 8794 Vordernberg	Mon-Fri: 0:00-24:00 Sat: 0:00-24:00 Sun: 0:00-24:00	<b>IQ-Cards</b>  	<b>Features</b> 
-			





<b>645</b>	<b>Turmöl Neumarkt I</b>		<b>GPS: 47.062430614/14.431639165</b>
No.			
St.Georgen 105 8820 Neumarkt	Mon-Fri: 0:00-24:00 Sat: 0:00-24:00 Sun: 0:00-24:00	<b>IQ-Cards</b>  	<b>Features</b>
-			





<b>642</b>	<b>Turmöl Scheifling</b>	 	<b>GPS: 47.152837/14.414037</b>
No.			
Kärntner Straße 2 8811 Scheifling	Mon-Fri: 6:00-22:00 Sat: 7:00-22:00 Sun: 8:00-22:00	<b>IQ-Cards</b>  	<b>Features</b> 
-			







<b>646</b>	<b>Rumpold Murau</b>	 	<b>GPS: 47.10849279/14.17865943</b>
No.			
Bahnhofviertel 9 8850 Murau	Mon-Fri: 0:00-24:00 Sat: 0:00-24:00 Sun: 0:00-24:00	<b>IQ-Cards</b>  	<b>Features</b> 
-			






<b>643</b>	<b>Rumpold Scheifling</b>	 	<b>GPS: 47.13930381/14.4252181</b>
No.			
Puchfeld 1 8811 Scheifling	Mon-Fri: 0:00-24:00 Sat: 0:00-24:00 Sun: 0:00-24:00	<b>IQ-Cards</b> 	<b>Features</b> 
-			







<b>647</b>	<b>M3 St. Georgen ob Murau</b>		<b>GPS: 47.10441/14.098422</b>
No.			
Bundesstraße 1 8861 St. Georgen ob Murau	Mon-Fri: 6:00-20:00 Sat: 8:00-20:00 Sun: 8:00-20:00	<b>IQ-Cards</b>  	<b>Features</b>  
-			




<b>644</b>	<b>Turmöl Neumarkt II</b>		<b>GPS: 47.079192/14.424681</b>
No.			
Wiener Straße 19 8820 Neumarkt / Stmk	Mon-Fri: 0:00-24:00 Sat: 0:00-24:00 Sun: 0:00-24:00	<b>IQ-Cards</b>  	<b>Features</b> 
-			







<b>648</b>	<b>Turmöl Quick Großreifling</b>		<b>GPS: 47.665718/14.716158</b>
No.			
Großreifling 85 8931 Großreifling	Mon-Fri: 0:00-24:00 Sat: 0:00-24:00 Sun: 0:00-24:00	<b>IQ-Cards</b>  	<b>Features</b> 
-			





<b>649</b>	<b>Rumpold Weissenbach</b>	 	<b>GPS: 47.5696554/14.2105502</b>
No.			
Hauptstraße 213 8940 Weissenbach bei Liezen	Mon-Fri: 0:00-24:00 Sat: 0:00-24:00 Sun: 0:00-24:00	<b>IQ-Cards</b>  	<b>Features</b>  
-			






<b>653</b>	<b>Turmöl Quick Haus im Ennstal</b>	 	<b>GPS: 47.415576/13.807844</b>
No.			
Höhenfeld 89 8967 Haus im Ennstal	Mon-Fri: 0:00-24:00 Sat: 0:00-24:00 Sun: 0:00-24:00	<b>IQ-Cards</b>  	<b>Features</b> 
-			







<b>650</b>	<b>BP Liezen</b>	 	<b>GPS: 47.568336/14.228307</b>
No.			
Salzburger Straße 35 8940 Liezen	Mon-Fri: 6:00-22:00 Sat: 7:00-22:00 Sun: 7:00-22:00	<b>IQ-Cards</b>   	<b>Features</b> 
-			






<b>654</b>	<b>Turmöl Haus</b>		<b>GPS: 47.3966482/13.7043535</b>
No.			
Pichlhof 19 8970 Haus	Mon-Fri: 6:00-22:00 Sat: 6:00-22:00 Sun: 6:00-22:00	<b>IQ-Cards</b>  	<b>Features</b>
-			




<b>651</b>	<b>Seebacher Liezen</b>	 	<b>GPS: 47.559686/14.244094</b>
No.			
Schönaustraße 54 8940 Liezen	Mon-Fri: 0:00-24:00 Sat: 0:00-24:00 Sun: 0:00-24:00	<b>IQ-Cards</b>  	<b>Features</b>  
A9, Exit 69 Liezen			





<b>655</b>	<b>Turmöl Quick Ramsau</b>		<b>GPS: 47.420723/13.662904</b>
No.			
Ramsau 197 8972 Ramsau am Dachstein	Mon-Fri: 0:00-24:00 Sat: 0:00-24:00 Sun: 0:00-24:00	<b>IQ-Cards</b>  	<b>Features</b> 
-			






<b>652</b>	<b>BP Stainach</b>	 	<b>GPS: 47.5324/14.106</b>
No.			
Salzburger Straße 401 8950 Stainach	Mon-Fri: 7:00-18:00 Sat: 8:00-12:00 Sun: closed	<b>IQ-Cards</b>  	<b>Features</b> 
-			







<b>656</b>	<b>SHELL Mandling</b>	 	<b>GPS: 47.403861/13.571987</b>
No.			
Mandlingstraße 8 8974 Mandling	Mon-Fri: 5:00-22:00 Sat: 5:00-22:00 Sun: 5:00-22:00	<b>IQ-Cards</b>   	<b>Features</b> 
-			








<b>657</b>	<b>Turmöl Bad Aussee</b>	 	<b>GPS: 47.61297/13.76646</b>
No.			
Pötschenstraße 145 8990 Bad Aussee	Mon-Fri: 6:00-22:00 Sat: 6:00-22:00 Sun: 6:00-22:00	IQ-Cards  	Features 
-			




<b>661</b>	<b>Turmöl Klagenfurt I</b>		<b>GPS: 46.65320089/14.3133874</b>
No.			
St. Veiterstraße 203 9020 Klagenfurt	Mon-Fri: 6:00-22:00 Sat: 6:00-22:00 Sun: 6:00-22:00	IQ-Cards  	Features
-			





<b>658</b>	<b>Turmöl Klagenfurt IV</b>	 	<b>GPS: 46.6255374/14.3404886</b>
No.			
Völkermarkter Straße 142 9020 Klagenfurt	Mon-Fri: 6:00-22:00 Sat: 6:00-22:00 Sun: 6:00-22:00	IQ-Cards  	Features
-			






<b>662</b>	<b>Rumpold Klagenfurt I</b>	 	<b>GPS: 46.637327/14.331254</b>
No.			
Pischeldorfer Straße 136 9020 Klagenfurt	Mon-Fri: 0:00-24:00 Sat: 0:00-24:00 Sun: 0:00-24:00	IQ-Cards  	Features 
-			







<b>659</b>	<b>Turmöl Klagenfurt II</b>	 	<b>GPS: 46.60883/14.33046</b>
No.			
Südring 315 9020 Klagenfurt	Mon-Fri: 6:00-22:00 Sat: 6:00-22:00 Sun: 6:00-22:00	IQ-Cards  	Features  
-			






<b>663</b>	<b>SHELL Klagenfurt</b>	 	<b>GPS: 46.6056/14.297833</b>
No.			
Rosentaler Straße 168 9020 Klagenfurt	Mon-Fri: 9:00-10:00 Sat: closed Sun: closed	IQ-Cards   	Features  
-			





<b>660</b>	<b>Turmöl Klagenfurt III</b>		<b>GPS: 46.6254895/14.3022627</b>
No.			
Villacher Ring 41 9020 Klagenfurt	Mon-Fri: 6:00-23:45 Sat: 6:00-23:45 Sun: 6:00-23:45	IQ-Cards  	Features
-			





<b>664</b>	<b>Turmöl Quick Klagenfurt</b>		<b>GPS: 46.608879/14.29929</b>
No.			
Rosentaler Straße 138 9020 Klagenfurt	Mon-Fri: 0:00-24:00 Sat: 0:00-24:00 Sun: 0:00-24:00	IQ-Cards  	Features 
-			






<b>665</b>	<b>Rumpold Klagenfurt II</b>	 	<b>GPS: 46.630074/14.356242</b>
No.			
Völkermarkter Straße 269 9020 Klagenfurt	Mon-Fri: 0:00-24:00 Sat: 0:00-24:00 Sun: 0:00-24:00	IQ-Cards  	Features 
-			





<b>669</b>	<b>Turmöl Griffen</b>	 	<b>GPS: 46.6958255/14.7369342</b>
No.			
Gewerbestraße 8 9112 Griffen	Mon-Fri: 0:00-24:00 Sat: 0:00-24:00 Sun: 0:00-24:00	IQ-Cards  	Features  
-			







<b>666</b>	<b>Diesel 24 Klagenfurt</b>		<b>GPS: 46.631127/14.370786</b>
No.			
Thomas-Bohrer-Straße 4 9020 Klagenfurt	Mon-Fri: 6:00-22:00 Sat: 6:00-15:00 Sun: closed	IQ-Cards  	Features  
-			





<b>670</b>	<b>Turmöl Quick St. Kanzian</b>		<b>GPS: 46.615058/14.575302</b>
No.			
Klopeiner Straße 6 9122 St. Kanzian	Mon-Fri: 0:00-24:00 Sat: 0:00-24:00 Sun: 0:00-24:00	IQ-Cards  	Features 
-			






<b>667</b>	<b>Turmöl Quick Moosburg</b>		<b>GPS: 46.659029/14.176999</b>
No.			
Klagenfurter Straße 21 9062 Moosburg	Mon-Fri: 0:00-24:00 Sat: 0:00-24:00 Sun: 0:00-24:00	IQ-Cards  	Features 
-			








<b>671</b>	<b>Turmöl Unterburg/Klopein</b>	 	<b>GPS: 46.613000421/14.6045590 088</b>
No.			
Klopeinersee Straße 1 9122 Unterburg am Klopeiner See	Mon-Fri: 6:00-21:00 Sat: 7:00-21:00 Sun: 7:00-21:00	IQ-Cards  	Features 
-			





<b>668</b>	<b>Turmöl Quick Völkermarkt</b>		<b>GPS: 46.663173/14.628941</b>
No.			
Umfahrungsstraße 23 9100 Völkermarkt	Mon-Fri: 6:00-22:00 Sat: 6:00-22:00 Sun: 6:00-22:00	IQ-Cards  	Features 
-			






<b>672</b>	<b>BP Ferlach</b>	 	<b>GPS: 46.528/14.2916</b>
No.			
Klagenfurter Straße 23 9170 Ferlach	Mon-Fri: 6:00-22:00 Sat: 7:00-21:00 Sun: 7:00-21:00	IQ-Cards  	Features  
-			





<b>673</b>	<b>Turmöl Quick Velden</b>		<b>GPS: 46.617956/14.050165</b>
No.			
Klagenfurter Straße 19 9220 Velden	Mon-Fri: 0:00-24:00 Sat: 0:00-24:00 Sun: 0:00-24:00	IQ-Cards  	Features 
-			






<b>677</b>	<b>Turmöl Straßburg</b>	 	<b>GPS: 46.89505542/14.33775923</b>
No.			
Hauptstraße 1b 9341 Straßburg	Mon-Fri: 6:00-20:00 Sat: 7:00-20:00 Sun: 8:00-20:00	IQ-Cards 	Features  
-			





<b>674</b>	<b>Steindorfer St. Veit/Glan</b>	 	<b>GPS: 46.801047/14.401472</b>
No.			
Mail-Süd 1-5 9300 St. Veit/Glan	Mon-Fri: 0:00-24:00 Sat: 0:00-24:00 Sun: 0:00-24:00	IQ-Cards  	Features   
-			

<b>678</b>	<b>Turmöl Quick Friesach</b>		<b>GPS: 46.952317/14.415404</b>
No.			
Olsastraße 21 9360 Friesach	Mon-Fri: 0:00-24:00 Sat: 0:00-24:00 Sun: 0:00-24:00	IQ-Cards  	Features 
-			

<b>675</b>	<b>BP St. Veit an der Glan</b>		<b>GPS: 46.7725/14.3673</b>
No.			
Friesacher Straße 68 9300 St. Veit an der Glan	Mon-Fri: 6:00-20:00 Sat: 6:00-20:00 Sun: 7:00-20:00	IQ-Cards  	Features  
-			

<b>679</b>	<b>BP Brückl</b>		<b>GPS: 46.74632/14.53121</b>
No.			
Klagenfurter Straße 10 9371 Brückl	Mon-Fri: 7:00-19:00 Sat: 7:00-19:00 Sun: closed	IQ-Cards  	Features 
-			

<b>676</b>	<b>Turmöl St. Veit/Glan</b>	 	<b>GPS: 46.7661673/14.3770925</b>
No.			
Voelkermarkter Straße 55 9300 St. Veit/Glan	Mon-Fri: 6:00-22:00 Sat: 6:00-22:00 Sun: 6:00-22:00	IQ-Cards  	Features 
-			

<b>680</b>	<b>Turmöl Quick Wolfsberg</b>		<b>GPS: 46.8461288/14.8435763</b>
No.			
Grazer Straße 1 9400 Wolfsberg	Mon-Fri: 0:00-24:00 Sat: 0:00-24:00 Sun: 0:00-24:00	IQ-Cards  	Features 
-			

<b>681</b>	<b>Treibstoffparadies Lavanttal</b>		<b>GPS: 46.857975/14.853095</b>
No.			
Zellach 6b 9413 St. Gertraud	Mon-Fri: 0:00-24:00 Sat: 0:00-24:00 Sun: 0:00-24:00	<b>IQ-Cards</b> 	<b>Features</b> 
-			

<b>685</b>	<b>Rumpold Villach II</b>		<b>GPS: 46.623851/13.843548</b>
No.			
Rennsteinerstraße 34 9500 Villach	Mon-Fri: 6:00-22:00 Sat: 6:00-22:00 Sun: 6:00-22:00	<b>IQ-Cards</b> 	<b>Features</b> 
-			

<b>682</b>	<b>BP Villach I</b>		<b>GPS: 46.604738/13.8648643</b>
No.			
Maria-Gailer-Straße 9500 Villach	Mon-Fri: 0:00-24:00 Sat: 0:00-24:00 Sun: 0:00-24:00	<b>IQ-Cards</b> 	<b>Features</b> 
-			






<b>686</b>	<b>Turmöl Quick Villach I</b>		<b>GPS: 46.59416/13.843555</b>
No.			
Triglavstraße 1 9500 Villach	Mon-Fri: 0:00-24:00 Sat: 0:00-24:00 Sun: 0:00-24:00	<b>IQ-Cards</b> 	<b>Features</b> 
-			





<b>683</b>	<b>BP Villach II</b>		<b>GPS: 46.61182/13.856</b>
No.			
Ossiacherzeile 50 A 9500 Villach	Mon-Fri: 0:00-24:00 Sat: 0:00-24:00 Sun: 0:00-24:00	<b>IQ-Cards</b> 	<b>Features</b> 
-			





<b>687</b>	<b>Turmöl Quick Villach II</b>		<b>GPS: 46.62517/13.8219265</b>
No.			
Sankt Martiner Straße 124 9500 Villach	Mon-Fri: 6:00-22:00 Sat: 6:00-22:00 Sun: 6:00-22:00	<b>IQ-Cards</b> 	<b>Features</b> 
-			






<b>684</b>	<b>Rumpold Villach I</b>		<b>GPS: 46.597921/13.850039</b>
No.			
Karawankenweg 17 9500 Villach	Mon-Fri: 6:00-20:00 Sat: 6:00-20:00 Sun: 8:00-18:00	<b>IQ-Cards</b> 	<b>Features</b>
-			





<b>688</b>	<b>SHELL Sattendorf</b>		<b>GPS: 46.6590338/13.899332</b>
No.			
Kanzelplatz 5 9520 Sattendorf	Mon-Fri: 6:00-19:00 Sat: closed Sun: closed	<b>IQ-Cards</b> 	<b>Features</b> 
-			







<b>689</b>	<b>BP Afritz am See</b>		<b>GPS: 46.727661/13.785455</b>
No.			
Millstätterstraße 85 9542 Afritz am See	Mon-Fri: 6:00-22:00 Sat: 6:00-22:00 Sun: 6:00-22:00	IQ-Cards  	Features  
-			





<b>693</b>	<b>Turmöl Quick Patergassen</b>		<b>GPS: 46.817618/13.8601</b>
No.			
Wiedweg 29 9564 Patergassen	Mon-Fri: 0:00-24:00 Sat: 0:00-24:00 Sun: 0:00-24:00	IQ-Cards  	Features 
-			











<b>690</b>	<b>Turmöl Quick Radenthein</b>		<b>GPS: 46.798226/13.710143</b>
No.			
Millstätter Straße 21 9545 Radenthein	Mon-Fri: 7:00-19:00 Sat: 7:00-19:00 Sun: 8:00-18:00	IQ-Cards  	Features 
-			

<b>694</b>	<b>BP Ebene-Reichenau</b>		<b>GPS: 46.857321/13.8921</b>
No.			
Turracher Bundesstraße 12 9565 Ebene-Reichenau	Mon-Fri: 7:00-20:00 Sat: 7:00-20:00 Sun: 7:00-20:00	IQ-Cards  	Features  
-			

<b>691</b>	<b>Turmöl Quick Bodensdorf</b>		<b>GPS: 46.6795148/13.96842148</b>
No.			
Bundesstraße 65 9551 Bodensdorf	Mon-Fri: 0:00-24:00 Sat: 0:00-24:00 Sun: 0:00-24:00	IQ-Cards  	Features 
-			

<b>695</b>	<b>SHELL Villach-Drobollach</b>	 	<b>GPS: 46.5781355/13.9364683</b>
No.			
Egger Seeuferstraße 85 9580 Villach-Drobollach	Mon-Fri: 07:00-20:00 Sat: 07:00-20:00 Sun: 07:00-20:00	IQ-Cards  	Features  
-			

<b>692</b>	<b>Turmöl Quick Untere Glan</b>		<b>GPS: 46.72988/14.148421</b>
No.			
Bundesstraße 33 9560 Untere Glan	Mon-Fri: 0:00-24:00 Sat: 0:00-24:00 Sun: 0:00-24:00	IQ-Cards  	Features 
-			

<b>696</b>	<b>BP Thörl-Maglern</b>	 	<b>GPS: 46.544373/13.653962</b>
No.			
Thörl-Maglern 35 9602 Thörl-Maglern	Mon-Fri: 0:00-24:00 Sat: 0:00-24:00 Sun: 0:00-24:00	IQ-Cards  	Features    
A2/E55, Exit 366 Arnoldstein			

<b>697</b>	<b>Diesel 24 Arnoldstein</b>		<b>GPS: 46.551281/13.665792</b>
No.			
Feistritzer Straße 9602 Arnoldstein	Mon-Fri: 0:00-24:00 Sat: 0:00-24:00 Sun: 0:00-24:00	IQ-Cards 	Features 
-			

<b>701</b>	<b>Diesel 24 Paternion</b>		<b>GPS: 46.695841/13.648328</b>
No.			
Kreuznerstraße 1 9711 Paternion	Mon-Fri: 0:00-24:00 Sat: 0:00-24:00 Sun: 0:00-24:00	IQ-Cards 	Features 
-			
A10/E66, Exit Paternion			

<b>698</b>	<b>Turmöl Quick Feistriz</b>		<b>GPS: 46.580122/13.607547</b>
No.			
Feistriz an der Gail 159 9613 Feistriz	Mon-Fri: 0:00-24:00 Sat: 0:00-24:00 Sun: 0:00-24:00	IQ-Cards 	Features 
-			

<b>702</b>	<b>BP Spittal an der Drau</b>		<b>GPS: 46.782923/13.534306</b>
No.			
Zgurner Straße 2 9800 Spittal an der Drau	Mon-Fri: 6:00-21:00 Sat: 6:00-21:00 Sun: 7:00-21:00	IQ-Cards  	Features  
-			
A10/E66, Exit Spittal Ost			






<b>699</b>	<b>BP Feistriz an der Drau</b>		<b>GPS: 46.683606/13.671874</b>
No.			
Tauernautobahn A-10 9710 Feistriz an der Drau	Mon-Fri: 0:00-24:00 Sat: 0:00-24:00 Sun: 0:00-24:00	IQ-Cards 	Features 
-			







<b>703</b>	<b>Turmöl Spittal a.d. Drau</b>		<b>GPS: 46.786317/13.5224002</b>
No.			
Villacher Straße 138 9800 Spittal a.d. Drau	Mon-Fri: 6:00-22:00 Sat: 6:00-22:00 Sun: 6:00-22:00	IQ-Cards 	Features
-			







<b>700</b>	<b>dts Paternion</b>		<b>GPS: 46.69623/13.643175</b>
No.			
Gewerbepark 57 9711 Paternion	Mon-Fri: 0:00-24:00 Sat: 0:00-24:00 Sun: 0:00-24:00	IQ-Cards 	Features 
-			
A10/E66, Exit Paternion			





<b>704</b>	<b>BP Möllbrücke</b>		<b>GPS: 46.8367/13.3737</b>
No.			
Mölltalstraße 33 9813 Möllbrücke	Mon-Fri: 6:00-20:00 Sat: 6:00-20:00 Sun: 6:00-20:00	IQ-Cards 	Features 
-			











<b>705</b>	<b>BP Lienz</b>		<b>GPS: 46.8298/12.7547</b>
No.			
Iseltalerstraße 25 9900 Lienz	Mon-Fri: 6:00-22:00 Sat: 6:00-22:00 Sun: 6:00-22:00	<b>IQ-Cards</b>  	<b>Features</b>  
-			






<b>709</b>	<b>ENI Sillian</b>	 	<b>GPS: 46.748537/12.4637993</b>
No.			
Tassenbach 157 9920 Strassen	Mon-Fri: 6:00-22:00 Sat: 6:00-22:00 Sun: 6:00-22:00	<b>IQ-Cards</b>  	<b>Features</b>  
-			

<b>706</b>	<b>Schedl Lienz</b>	 	<b>GPS: 46.825995/12.794829</b>
No.			
Südbahnstraße 3 9900 Lienz	Mon-Fri: 0:00-24:00 Sat: 0:00-24:00 Sun: 0:00-24:00	<b>IQ-Cards</b>  	<b>Features</b>  
-			

<b>710</b>	<b>Turmöl Quick St. Jakob / Def.</b>		<b>GPS: 46.915313/12.333535</b>
No.			
Innerrotte 50 9963 St. Jakob im Defereggental	Mon-Fri: 0:00-24:00 Sat: 0:00-24:00 Sun: 0:00-24:00	<b>IQ-Cards</b>  	<b>Features</b> 
-			

<b>707</b>	<b>Turmöl Quick Lienz</b>		<b>GPS: 46.82829208/12.8082145</b>
No.			
Drautal Bundesstraße 4 9900 Lienz	Mon-Fri: 0:00-24:00 Sat: 0:00-24:00 Sun: 0:00-24:00	<b>IQ-Cards</b>  	<b>Features</b> 
-			

<b>711</b>	<b>BP Virgen</b>		<b>GPS: 47.0018/12.4643</b>
No.			
Virgentalstraße 39 9972 Virgen	Mon-Fri: 6:00-19:00 Sat: 7:00-12:00 Sun: 7:00-12:00	<b>IQ-Cards</b>  	<b>Features</b> 
-			

<b>708</b>	<b>BP Sillian</b>	 	<b>GPS: 46.7405555/12.3738888</b>
No.			
Arnbach 74 9920 Sillian	Mon-Fri: 7:00-20:00 Sat: 7:00-20:00 Sun: 7:00-20:00	<b>IQ-Cards</b>  	<b>Features</b> 
-			