



The **fuel card** for  
**clever** companies

**IQ CARD STATIONS**

Germany 



# **IQ CARD STATION FINDER & ROUTE PLANNER**



[www.iqcard.at/mobile](http://www.iqcard.at/mobile)



The **fuel card** for  
**clever** companies

## IQ CARD STATIONS

Germany



No.	Truck	Name	Street	Postcode	Town
1	â€¢	Aral Dresden	Hamburger Straße 88 c	01157	Dresden
2	â€¢	Schneider Boxdorf (EPT)	Am Bogen 1	01468	Boxdorf/ Moritzburg
3	â€¢	Schneider Großenhain	Mülbitzer Str. 9	01558	Großenhain
4	â€¢	Aral Schönfeld	Königsbrücker Straße 25	01561	Schönfeld
5	â€¢	Schneider Riesa (EPT)	Strehlaer Straße / Hafen Riesa	01591	Riesa
6	â€¢	Q1 Lommatzsch	Döbelner Straße 62	01623	Lommatzsch
7	â€¢	Schneider Nossen (EPT)	Meissner Weg 1	01683	Nossen OT Bodenbach
8	â€¢	Aral Wilsdruff I	Dresdner Tor Nord / A 4	01723	Wilsdruff
9	â€¢	Aral Wilsdruff II	Dresdner Tor Süd / A 4	01723	Wilsdruff
10	â€¢	Hoyer Kesselsdorf	Zschoner Ring 28	01723	Kesselsdorf
11	â€¢	Schneider Kesselsdorf (EPT)	Grumbacher Straße 16	01723	Kesselsdorf
12	â€¢	ENI Stolpen	Schützenhausstraße 7	01833	Stolpen
13	â€¢	Greenline Rossendorf	Dresdner Straße 61	01833	Dürröhrsdorf-Dittersbach
14	â€¢	bft Senftenberg	Briesker Straße 85	01968	Senftenberg
15	â€¢	Hoyer Senftenberg	Spremberger Strasse 31	01968	Senftenberg
16	â€¢	Aral Großräschen	Freienhufener Straße / B96 21	01983	Großräschen
17	â€¢	Aral Bautzen	Kreckwitzer Straße 2	02625	Bautzen
18	â€¢	Schneider Bautzen (Budissa)	Purschwitzter Straße 17	02625	Bautzen
19	â€¢	Greenline Sohland-Spree	Am Pilzdörfel 1a	02689	Sohland-Spree
20	â€¢	Q1 Zittau	Leipziger Straße 41	02763	Zittau
21	â€¢	Hoyer Waldhufen	Hauptstraße 59	02906	Waldhufen
22	â€¢	Aral Kodersdorf	SIEDLERWEG 1	02923	Kodersdorf
23	â€¢	Hoyer Weißwasser	Industriestraße Ost 10	02943	Weißwasser
24	â€¢	Greenline Cottbus	Am Stadtring 3	03042	Cottbus
25	â€¢	Hoyer Spremberg	An der alten Ziegelei	03130	Spremberg

No.	Truck	Name	Street	Postcode	Town
26	â€¢	Agip Forst (Lausitz)	Döberner Straße 20	03149	Forst (Lausitz)
27	â€¢	Greenline Forst	Kurt-Rüdiger-Müller-Strasse 2	03149	Forst (Lausitz)
28	â€¢	bft Diesel Tankpunkt Lübbenau	Neckarsulmerstrasse 9	03222	Lübbenau/Spreewald
29	â€¢	Hoyer Lübbenau	Vorberger Straße 1	03222	Lübbenau
30	â€¢	Q1 Finsterwalde	Dresdener Straße 98	03238	Finsterwalde
31	â€¢	Aral Leipzig	Maximilianallee 70	04129	Leipzig
32	â€¢	Hoyer Leipzig	Poststraße 18/Sattlerweg 1a	04158	Leipzig
33		Q1 Leipzig	Georg-Schumann-Straße 270	04159	Leipzig
34	â€¢	bft Leipzig I	Riesaer Straße 56	04328	Leipzig
35	â€¢	bft Leipzig II	Torgauer Straße 118	04347	Leipzig
36		Greenline Leipzig	Mockauer Straße 117	04357	Leipzig/Mockau
37	â€¢	Aral Taucha	Leipziger Str. 129	04425	Taucha
38	â€¢	Aral Schkeuditz I	Bierweg 6	04435	Schkeuditz
39	â€¢	M1 Schkeuditz-Leipzig	Am Ostergraben 4	04435	Schkeuditz-Leipzig
40	â€¢	Engelmann Schkeuditz	Frankenheimer Straße 26	04435	Schkeuditz-Dölzig
41	â€¢	Schneider Zwenkau	Zur Harth 2	04442	Zwenkau
42	â€¢	Hoyer Delitzsch	Wilhelm-Conrad-Röntgen-Straße 1	04509	Delitzsch
43	â€¢	Aral Grimma	Hengstbergstraße 11	04668	Grimma
44	â€¢	Aral Oschatz	Leipziger Straße 31	04758	Oschatz
45	â€¢	Aral Halle	Eislebener Chaussee 200	06126	Halle
46	â€¢	Greenline Teutschenthal	Am Gewerbepark II 15	06179	Teutschenthal
47	â€¢	HMH Teutschenthal	Lange Lauchstädter Straße 1	06179	Teutschenthal
48	â€¢	Hoyer Landsberg	Petersdorfer Straße	06188	Landsberg
49	â€¢	Aral Leuna	Nordpark 3	06237	Leuna OT Kötschlit



The **fuel card** for  
**clever** companies

## IQ CARD STATIONS

Germany 

No.	Truck	Name	Street	Postcode	Town
50	â€¢	Engelmann Leuna	Hugo-Engelmann-Straße 2	06237	Leuna
51	â€¢	Raiffeisen Querfurt	Obhäuser Weg 9	06268	Querfurt
52	â€¢	Hoyer Eisleben	Gewerbegebiet 15	06295	Eisleben
53	â€¢	HMH Lutherstadt Eisleben I	Unterrißdorfer Straße 57	06295	Lutherstadt Eisleben
54	â€¢	HMH Lutherstadt Eisleben II	Wolferöder Weg 1	06295	Lutherstadt Eisleben
55		bft Aken	Dessauer Chaussee 11	06385	Aken
56	â€¢	Hoyer Bernburg (Gelände Fa. Contex)	Albert-Einstein-Straße 1	06406	Bernburg
57	â€¢	Greenline Bernburg	Claude-Breda-Straße 1	06406	Bernburg
58	â€¢	Aral Könnern	Nordspange 1	06420	Könnern
59	â€¢	Raiffeisen Aschersleben	Walter-Kersten-Straße 18	06449	Aschersleben
60	â€¢	Aral Harzgerode	Augustenstraße 88	06493	Harzgerode
61	â€¢	Q1 Harzgerode	An der B 242	06493	Harzgerode
62	â€¢	M1 Thale	Am Schmiedegassenweg 1	06502	Thale
63	â€¢	Raiffeisen Berga	Buchenweg 12	06536	Berga
64	â€¢	HMH Bad Frankenhausen	Seegaer Weg 25	06567	Bad Frankenhausen
65	â€¢	AS Roßleben	Fabrikstraße 1	06571	Roßleben
66	â€¢	Aral Lützen	Hallesche Straße 41/Schwa	06686	Lützen / OT Zorbau
67	â€¢	Schneider Großzöberitz	Roedgener Strasse 14-15	06780	Großzöberitz
68	â€¢	Q1 Oranienbaum-Wörlitz	Dessauer Straße 47	06785	Oranienbaum-Wörlitz
69	â€¢	Hoyer Dessau	Am Waggonbau 8	06844	Dessau
70	â€¢	AGRAVIS Bad Schmiedeberg	Bahnhofstr. 40	06905	Bad Schmiedeberg
71	â€¢	Q1 Jessen (Elster)	Am Töpferweg 1	06917	Jessen (Elster)
72	â€¢	Schneider Unterwellenborn	Maxhüttenstrasse 18	07333	Unterwellenborn
73	â€¢	Schneider Rudolstadt (EPT)	Dr. Hermann-Ludewig Ring 6	07407	Rudolstadt
74	â€¢	Aral Gera	Siemensstraße 58	07546	Gera

No.	Truck	Name	Street	Postcode	Town
75	â€¢	Aral Hermsdorf	Kraftsdorfer Straße 2	07629	Hermsdorf
76	â€¢	Schneider Hermsdorf (EPT)	Oststraße 7	07629	Hermsdorf
77	â€¢	C&S Hermsdorf	Oberndorfer Weg 10	07629	Hermsdorf
78	â€¢	Aral Jena	Stadtrodaer Straße 102	07747	Jena
79	â€¢	ENI Triptis	Neustädter Straße 50	07819	Triptis
80	â€¢	Hoyer Triptis	Bresselholze 12	07819	Triptis
81	â€¢	C&S Zwickau	Bürgerschachtstraße 3e	08056	Zwickau
82	â€¢	Q1 Kirchberg	Bahnhofstraße 38	08107	Kirchberg
83	â€¢	bft Rodewisch	Wernesgrüner Straße 39 c	08228	Rodewisch
84	â€¢	BV Aue	Eisenbrückenweg 6	08280	Aue
85	â€¢	Q1 Schwarzenberg	Straße der Einheit 126	08340	Schwarzenberg
86	â€¢	C&S Meerane	Seiferitzer Allee 40	08393	Meerane
87	â€¢	Hoffmann Plauen	Zur Sternquell 8	08525	Plauen
88	â€¢	Aral Oelsnitz	Plauensche Straße 65	08606	Oelsnitz
89	â€¢	Hoffmann Oelsnitz	Untermarxgrüner Straße 2	08606	Oelsnitz
90	â€¢	Aral Chemnitz	Leipziger Straße 257	09114	Chemnitz
91	â€¢	Aral Chemnitz	Leipziger Straße 206	09114	Chemnitz
92	â€¢	Aral Chemnitz	Zschopauer Straße 234	09126	Chemnitz
93	â€¢	Aral Niederdorf	Neue Schichtstraße 16	09366	Niederdorf
94	â€¢	Q1 Niederwürschnitz	Hohensteiner Straße 73	09399	Niederwürschnitz
95		Q1 Gelenau/Erzgeb.	Herolder Straße 3	09423	Gelenau/Erzgeb.
96		Q1 Sehmatal	Karlsbader Straße 18	09465	Sehmatal
97		Q1 Crottendorf	Scheibenberger Straße 33 m	09474	Crottendorf
98	â€¢	Hoyer Scheibenberg	Crottendorfer Str. 12	09481	Scheibenberg
99	â€¢	Q1 Schlettau	Buchholzer Straße 36 a	09487	Schlettau



The **fuel card** for  
**clever** companies

# IQ CARD STATIONS

Germany 

No.	Truck	Name	Street	Postcode	Town
100	â€¢	Q1 Flöha	Dresdner Straße 34	09557	Flöha
101	â€¢	Hoyer Frankenberg	Sachsenburger Weg 36	09599	Frankenberg
102	â€¢	Hoyer Berlin III	Ordensmeister Straße 24-28	12099	Berlin
103	â€¢	Hans Engelke Berlin	Tempelhofer Weg 10	12099	Berlin
104		Q1 Berlin I	Mariendorfer Damm 11-13	12109	Berlin
105	â€¢	Hoyer Berlin IV	Alt-Friedrichsfelde 63b	12683	Berlin
106		Q1 Berlin II	Blankenburger Straße 36	13156	Berlin
107	â€¢	Hoyer Berlin II	Kopenhagener Straße 36-58	13407	Berlin
108	â€¢	Hoyer Berlin V	Otternbuchtstrasse 20a	13599	Berlin
109	â€¢	Hoyer Falkensee	Nauener Straße 118	14612	Falkensee
110	â€¢	Aral Wustermark	Alter Spandauer Weg 5	14641	Wustermark
111	â€¢	Hoyer Stechow	Friedensstraße 22a	14715	Stechow
112	â€¢	BARO Rhinow	Friesacker Str. 6	14728	Rhinow
113	â€¢	Aral Wollin	Im Gewerbegebiet 1	14778	Wollin b.Brandenburg
114	â€¢	AGRAVIS Golzow	Brandenburger Straße 22	14778	Golzow
115	â€¢	AGRAVIS Ziesar	Brandenburger Landstraße 1	14793	Ziesar
116	â€¢	Aral Bad Belzig	Brücker Landstraße 22 a	14806	Bad Belzig
117	â€¢	Hoyer Dahnsdorf	Belziger Straße 6	14806	Dahnsdorf
118	â€¢	Hoyer Autohof Niemeck	Treuenbrietzener Straße 30	14823	Niemeck
119	â€¢	AGRAVIS Jüterbog	Stegeweg 1b	14913	Jüterbog
120	â€¢	Aral Großbeeren	Osdorfer Ring 33-35	14979	Großbeeren
121	â€¢	Hoyer Großbeeren (Gewerbehof Neubereen)	Am Golfplatz	14979	Großbeeren
122	â€¢	Greenline Hoppegarten	Gewerbestraße 2b	15366	Hoppegarten
123	â€¢	Aral Vogelsdorf	Frankfurter Chaussee 68	15370	Vogelsdorf
124	â€¢	Raiffeisen Fürstenwalde	Thomas-Edison-Straße 2	15517	Fürstenwalde

No.	Truck	Name	Street	Postcode	Town
125	â€¢	Hoyer Freienbrink / Grünheide	Lindenstraße 9	15537	Freienbrink / Grünheide
126	â€¢	Autohof Freienbrink	Eichenstraße 3	15537	Grünheide
127	â€¢	Q1 Königs Wusterhausen	Karl-Liebknecht-Straße 58	15711	Königs Wusterhausen
128	â€¢	Aral Königs Wusterhausen	Robert-Guthmann-Straße 1	15713	Königs Wusterhausen
129	â€¢	Aral Brusendorf I	BAB A10 Nordseite	15749	Brusendorf
130	â€¢	Aral Brusendorf II	BAB A10 Suedseite	15749	Brusendorf
131	â€¢	Hoyer Zossen	Dorfstraße 37	15806	Zossen
132	â€¢	Brandol Beeskow	Charlottenhof 8	15848	Beeskow
133	â€¢	Q1 Storkow	Heinrich-Heine-Straße 39	15859	Storkow
134	â€¢	Brandol Schwielochsee	Am Bahnhof 53	15913	Schwielochsee
135	â€¢	Aral Luckau I	Berstetal/A 13	15926	Luckau
136	â€¢	Aral Luckau II	Rüblingsheide/A 13	15926	Luckau
137	â€¢	Q1 Eberswalde	Freienwalder Straße 47 a	16225	Eberswalde
138	â€¢	Hoyer Eberswalde	Neue Strasse 100	16225	Eberswalde
139	â€¢	Aral Finowfurt	An der B 167 Nr. 4	16244	Finowfurt
140	â€¢	Q1 Joachimsthal	Chausseestraße 5	16247	Joachimsthal
141	â€¢	Raiffeisen Schwedt II	Neuer Hafen 1	16303	Schwedt
142	â€¢	Raiffeisen Schwedt I	Werner-Seelenbinder-Straße 2	16303	Schwedt
143	â€¢	Hoyer Panketal	Zepernicker Straße 1d	16341	Panketal/Schwanebeck
144	â€¢	Aral Blumberg	McDonalds-Straße 1	16356	Blumberg
145	â€¢	Aral Ahrensfelde	Spenglerstr. 2	16356	Ahrensfelde
146	â€¢	Q1 Biesenthal	Eberswalder Chaussee 5	16359	Biesenthal
147	â€¢	Hoyer Germendorf (Gelände ERV)	Veltener Straße 24	16515	Germendorf
148	â€¢	Q1 Löwenberger Land	Alte Grüneberger Landstraße 1	16775	Löwenberger Land
149	â€¢	Hoyer Zehdenick	Klausdamm 6	16792	Zehdenick



The **fuel card** for  
**clever** companies

## IQ CARD STATIONS

Germany



No.	Truck	Name	Street	Postcode	Town
150	â€†	Hoyer Fehrbellin	Gewerbepark 1b	16833	Fehrbellin
151	â€†	Aral Linum I	BAB24 Nordseite	16833	Linum
152	â€†	Aral Linum II	BAB24 Südseite	16833	Linum
153	â€†	Schneider Fehrbellin (Kitsch)	An der Plantage 11a	16833	Fehrbellin
154	â€†	Greenline Fehrbellin	Berliner Allee 18	16833	Fehrbellin
155	â€†	Hoyer Wildberg	Karl-Marx-Straße	16845	Wildberg
156	â€†	BARO Neustadt	Köritzer Str. 56	16845	Neustadt
157	â€†	BARO Kyritz	Leddiner Weg 10	16866	Kyritz
158	â€†	Hoyer Pritzwalk	Hermann-Graebke-Straße 11	16928	Pritzwalk
159	â€†	Greenline Falkenhagen	Feldmarkt 1	16928	Falkenhagen
160	â€†	BARO Pritzwalk	Hermann-Gräbke-Str. 1	16928	Pritzwalk
161	â€†	Zander Halenbeck-Rohlsdorf	Am Bahnhof 3	16945	Halenbeck-Rohlsdorf
162	â€†	AVIA Neubrandenburg	Werner-Von-Siemens-Straße 9	17033	Neubrandenburg
163	â€†	Aral Neubrandenburg	Woldegker Straße 39	17036	Neubrandenburg
164	â€†	Hoyer Warlin	Gewerbegebiet 10	17039	Warlin
165	â€†	Hoyer Demmin	Erdmannshöhe 6	17109	Demmin
166	â€†	Hoyer Neukalen	Gewerbegebiet Nord 1	17154	Neukalen
167	â€†	Hoyer Dargun	Demminer Straße 39	17159	Dargun
168	â€†	Hoyer Waren	Ernst-Alban-Straße 5	17192	Waren
169	â€†	Hoyer Walow	Woldzegartener Chaussee 36	17209	Walow
170	â€†	Hoyer Autohof Möllenhagen	An der B 192	17219	Möllenhagen
171	â€†	AVIA Neustrelitz	Bürgerseeweg 23	17235	Neustrelitz
172	â€†	Hoyer Wesenberg	Wustrower Chaussee 1	17255	Wesenberg
173	â€†	Hoyer Prenzlau	Marius-Eriksen-Straße 2	17291	Prenzlau
174	â€†	Hoyer Strasburg	Lichenshöh 9	17335	Strasburg

No.	Truck	Name	Street	Postcode	Town
175	â€†	Hoyer Krien	Molkereistrasse 22	17391	Krien
176	â€†	Greenline Greifswald	Am Elisenpark 6	17491	Greifswald
177	â€†	Aral Rostock II	Tessiner Straße 68	18055	Rostock
178	â€†	Q1 Rostock	Fischerweg 1	18069	Rostock
179	â€†	AVIA Rostock II	An der Stadtautobahn 38	18107	Rostock
180	â€†	Aral Rostock	Rövershäger Chaussee 11	18146	Rostock
181	â€†	Hoyer Rostock	Brückenweg 11	18146	Rostock
182	â€†	AVIA Rostock	Am Liepengraben 18	18147	Rostock
183	â€†	AVIA Rostock Roggentin	Ahornring 1b	18184	Rostock Roggentin
184	â€†	Aral Dummerstorf	Manfred-Roth-Straße 3	18196	Dummerstorf
185	â€†	AVIA Kavelstorf	Zur Radewiese 2c	18196	Kavelstorf
186		bft Bastorf	Kühlungsborner Straße 28	18230	Bastorf
187	â€†	Hoyer Kröpelin	Chaussee 1c	18236	Kröpelin
188	â€†	AVIA Kröpelin	Rostocker Straße 93	18236	Kröpelin
189	â€†	Hoyer Kassow	Hauptstraße 43	18258	Kassow
190	â€†	Aral Recknitz I	BAB A 19 - Ost	18276	Recknitz
191	â€†	Aral Recknitz II	BAB A 19 - West	18276	Recknitz
192	â€†	Hoyer Kritzkow	An der Chaussee	18299	Kritzkow
193	â€†	AVIA Laage/Kritzkow	Gewerbestraße 15	18299	Laage/Kritzkow
194	â€†	Hoyer Martensdorf	Am Isinger Berg 3	18442	Martensdorf
195	â€†	Hoyer Grimmen (Spezi-Trans)	Stoltenhäger Straße 38	18507	Grimmen
196	â€†	AVIA Grimmen	Zum Rauhen Berg 40	18507	Grimmen
197	â€†	Hoyer Süderholz	Pommerndreieck 6	18516	Süderholz
198		Hoyer Schwerin II	Am Margaretenhof 8	19057	Schwerin
199	â€†	Hoyer Schwerin I	Nordring 10	19059	Schwerin



The **fuel card** for  
**clever** companies

## IQ CARD STATIONS

Germany



No.	Truck	Name	Street	Postcode	Town
200	â€¢	bft Schwerin	Pampower Straße 5	19061	Schwerin
201	â€¢	AVIA Schwerin	Werner-Von-Siemens-Straße 1b	19061	Schwerin
202	â€¢	Aral Rastow	Ahornstraße 1	19077	Rastow
203	â€¢	Hoyer Lübesse	Industriestraße 4	19077	Lübesse
204	â€¢	Aral Wittenburg	Rudolf-Diesel-Straße 02	19243	Wittenburg
205	â€¢	Raiffeisen Wittenburg	Schlüterstraße 30	19243	Wittenburg
206	â€¢	Hoyer Valluhn	Am Heisterbusch 14	19246	Lüttow-Valluhn
207	â€¢	AVIA Valluhn	Am Heisterbusch 6	19246	Valluhn
208	â€¢	Hoyer Ludwigslust	Wöbbeliner Straße	19288	Ludwigslust
209	â€¢	Hoyer Neustadt - Glewe I	An der Autobahn 49-52	19306	Neustadt - Glewe
210	â€¢	Hoyer Autohof Neustadt - Glewe II	An der Autobahn 7	19306	Neustadt - Glewe
211	â€¢	Hoyer Kletzke	Dorfstraße 1	19339	Kletzke
212	â€¢	Hoyer Karstädt bei Perleberg	Postliner Straße 100	19357	Karstädt bei Perleberg
213	â€¢	BARO Karstädt	Postliner Str. 18g	19357	Karstädt
214	â€¢	Hoyer Sternberg	Brueeler Chaussee 3	19406	Sternberg
215	â€¢	Hoyer Warin	Ziegelberg 13	19417	Warin
216	â€¢	Hoyer Hamburg IV	Spaldingstraße 77-79	20097	Hamburg
217	â€¢	SVG Hamburg	Bullerdeich 36	20537	Hamburg
218	â€¢	Hoyer Hamburg II	Wendenstraße 414-424	20537	Hamburg
219	â€¢	Aral Hamburg I	Großmannstraße 195-211	20539	Hamburg
220	â€¢	Aral Hamburg V	Peutestraße 2	20539	Hamburg
221	â€¢	AVIA Hamburg	Gustav-Kunst-Straße 23	20539	Hamburg
222	â€¢	Hoyer Hamburg III	Billwerder Ring 21	21035	Hamburg
223	â€¢	Aral Hamburg II	Wilhelm-Iwan-Ring 1	21035	Hamburg
224	â€¢	Hoyer Hamburg VII	Norderquerweg 15	21037	Hamburg

No.	Truck	Name	Street	Postcode	Town
225	â€¢	Aral Hamburg IV	A7	21077	Hamburg
226	â€¢	Hoyer Hamburg I	Nartenstraße 31	21079	Hamburg
227	â€¢	Hoyer Hamburg X	Hohe-Schaar-Kamp 7	21107	Hamburg
228	â€¢	Hoyer Hamburg V	Georg-Wilhelm-Straße 335	21107	Hamburg
229	â€¢	Aral Seevetal	Jesteburger Straße 12	21218	Seevetal
230	â€¢	Hoyer Rosengarten	Bahnhofstraße 81	21224	Rosengarten
231	â€¢	Hoyer Tostedt	Friedrich-Vorwerk-Straße 24	21225	Tostedt
232		Hoyer Holm Seppensen	Niedersachsenweg 8	21244	Holm Seppensen
233	â€¢	Hoyer Welle	Hauptstraße 15	21261	Welle
234	â€¢	Raiffeisen Hollenstedt	Wohlesbosteler Straße 31	21279	Hollenstedt
235	â€¢	Hoyer Lüneburg II (Gelände Truck-Service)	Zeppelinstraße 22	21337	Lüneburg
236	â€¢	Aral Lüneburg II	Hamburger Straße 35 b	21339	Lüneburg
237	â€¢	Hoyer Lüneburg I (Gewerbegebiet Goseburgüber)	Bessemer Straße 11	21339	Lüneburg
238	â€¢	Hoyer Salzhausen	Bahnhofstraße 17	21376	Salzhausen
239	â€¢	Aral Winsen	Max-Planck-Straße 18	21423	Winsen
240	â€¢	Hoyer Toppenstedt (Ford Autohaus)	Hauptstraße 13	21442	Toppenstedt
241	â€¢	Hoyer Reinbek (Gelände ETH)	Carl-Zeiss-Straße 12-14	21465	Reinbek
242	â€¢	Hoyer Autohof Hamburg Süd	Schlepelsberg 2	21629	Neu Wulmstorf
243	â€¢	Raiffeisen Apensen	Industriestraße 5	21641	Apensen
244	â€¢	Hoyer Stade	Carl-Benz-Straße 1	21684	Stade
245	â€¢	Aral Himmelpforten	Hauptstraße 1	21709	Himmelpforten
246	â€¢	Hoyer Hammah	Bahnhofstraße 2	21714	Hammah
247	â€¢	Hoyer Freiburg / Elbe	An der Börne 1-5	21729	Freiburg / Elbe
248	â€¢	Raiffeisen Hemmoor	Dorfstraße 22	21745	Hemmoor



The **fuel card** for  
**clever** companies

## IQ CARD STATIONS

Germany

No.	Truck	Name	Street	Postcode	Town
249	â€¢	Aral Hamburg VI	Schimmelmannstraße 97	22043	Hamburg
250	â€¢	Aral Hamburg III	Amandus-Stubbe-Straße 6	22113	Hamburg
251	â€¢	Hoyer Hamburg VI	Billbrookdeich 165	22113	Hamburg
252		Hoyer Hamburg XI	Duvenstedter Damm 48	22397	Hamburg-Duvenstedt
253	â€¢	AVIA Bargteheide	Lohe 60	22941	Bargteheide
254	â€¢	Raiffeisen Lütjensee	Hamburger Straße 58	22952	Lütjensee
255	â€¢	AVIA Lübeck I	Posener Straße 20a	23554	Lübeck
256	â€¢	AVIA Lübeck III	Bei der Lohmühle 19	23554	Lübeck
257	â€¢	Hoyer Lübeck I	Ziegelstraße 232	23556	Lübeck
258	â€¢	AVIA Lübeck II	Taschenmacherstraße 18	23556	Lübeck
259	â€¢	Hoyer Lübeck II	Möllering 11-13	23569	Lübeck - Kücknitz
260	â€¢	AVIA Bad Schwartau	Tremskamp 32	23611	Bad Schwartau
261	â€¢	Hoyer Pansdorf	Zum Greilberg 9	23689	Pansdorf
262	â€¢	Aral Lensahn	Dieselstraße 1	23738	Lensahn
263	â€¢	AVIA Heiligenhafen	Sundweg 99	23774	Heiligenhafen
264	â€¢	Aral Großenbrode	An der E 47 -Seeseite-	23775	Großenbrode
265	â€¢	Aral Schackendorf	BAB 21	23795	Schackendorf
266	â€¢	Hoyer Bad Segeberg	Bramstedter Landstrasse 100	23795	Bad Segeberg
267	â€¢	Hoyer Tensfeld	Kiesstrasse 2	23824	Tensfeld
268	â€¢	Aral Bark	Bockhorner Landstraße 63a	23826	Bark O.T. Bockhorn
269	â€¢	AVIA Bad Oldesloe	Im Rögen 10	23843	Bad Oldesloe
270	â€¢	Hoyer Reinfeld	Subbendorfer Ring 31	23858	Reinfeld
271	â€¢	SVG Reinfeld	Stubbendorfer Ring 5	23858	Wesenberg
272	â€¢	AVIA Reinfeld	Barnitzer Straße 21	23858	Reinfeld
273	â€¢	Raiffeisen Mölln	Industriestraße 11	23879	Mölln

No.	Truck	Name	Street	Postcode	Town
274	â€¢	Raiffeisen Breitenfelde	Bundesstraße 5a	23881	Breitenfelde
275	â€¢	Raiffeisen Ratzeburg	Schweriner Str. 86	23909	Ratzeburg
276	â€¢	Hoyer Ratzeburg	Bahnhofsallee 44	23909	Ratzeburg
277	â€¢	Hoyer Grevesmühlen	Grüner Weg 16	23936	Grevesmühlen
278	â€¢	AVIA Wismar	Hafburg 8a	23970	Wismar
279	â€¢	AVIA Wismar II	Poeler Straße 73	23970	Wismar
280	â€¢	Hoyer Wismar	Hauptstraße 1a	23974	Wismar
281	â€¢	Aral Glasin I	BAB A 20 - Fuchsberg Nord	23992	Glasin
282	â€¢	Aral Glasin II	BAB A 20 - Fuchsberg Süd	23992	Glasin
283	â€¢	Aral Kiel	Konrad-Adenauer-Damm 100	24143	Kiel
284	â€¢	Raiffeisen Schönberg	Eichkamp 20	24217	Schönberg
285		bft Mönkeberg	Heikendorfer Weg 79	24248	Mönkeberg
286	â€¢	SVG Neumünster-Nord	Kieler-Straße 196 -198	24536	Neumünster
287	â€¢	SVG Neumünster-Süd	Leinestraße 38	24539	Neumünster
288	â€¢	Aral Henstedt-Ulzburg	Rudolf-Diesel-Straße 2	24558	Henstedt-Ulzburg
289	â€¢	Aral Dätgen	Grotwisch 2	24589	Dätgen
290	â€¢	Schillhorn Remmels	Hauptstraße 18	24594	Remmels
291	â€¢	AVIA Wasbek	Industriestraße 5	24647	Wasbek
292	â€¢	Hoyer Rendsburg	Friedrichstädter Straße 64-74	24768	Rendsburg
293	â€¢	Q1 Westerrönfeld	Kanaltunnel Süd / B77	24784	Westerrönfeld
294	â€¢	Aral Alt Duvenstedt	A7	24791	Alt Duvenstedt
295	â€¢	Schillhorn Erfde	Süderende 27	24803	Erfde
296		bft Kropp	Heidbunge 3	24848	Kropp
297	â€¢	Aral Schuby	Westring 19	24850	Schuby
298	â€¢	Hoyer Handewitt	Gewerbepark 26	24983	Handewitt





The **fuel card** for  
**clever** companies

## IQ CARD STATIONS

Germany 

No.	Truck	Name	Street	Postcode	Town
299		bft Pinneberg	Mühlenstraße 96	25421	Pinneberg
300	â€¢	Aral Tornesch	Lise-Meitner-Allee 3	25436	Tornesch
301	â€¢	Hoyer Quickborn	Max-Weber-Strasse 10	25451	Quickborn
302	â€¢	Schillhorn Brunsbüttel	Küferstraße 9a	25541	Brunsbüttel
303	â€¢	Hoyer Kellinghusen	Overndorfer Straße 52	25548	Kellinghusen
304	â€¢	Hoyer Itzehoe II	Itzehoer Straße 14	25578	Itzehoe
305	â€¢	Hoyer Itzehoe I	Kastanienweg 2	25578	Itzehoe
306	â€¢	Hoyer Neuenbrook	Grüner Weg 2	25578	Neuenbrook
307	â€¢	Schillhorn Gudendorf	Hauptstraße 31	25693	Gudendorf
308	â€¢	Schillhorn Meldorf	Österstraße 13	25704	Meldorf
309	â€¢	SMH Marne	Koogstraße 26	25709	Marne
310	â€¢	Schillhorn Eddelak	Bahnhofstraße 108	25715	Eddelak
311	â€¢	Schillhorn Albersdorf	Dithmarsenpark	25767	Albersdorf
312	â€¢	Schillhorn Hemme	Dorfstraße 53	25774	Hemme
313	â€¢	Hoyer Husum	Rödemishallig 12	25813	Husum
314	â€¢	Schillhorn Tönning	Friedrichstädter Chaussee 41	25832	Tönning
315	â€¢	Hoyer Oldenburg I	Scheideweg 100	26127	Oldenburg
316	â€¢	Hoyer Oldenburg II	Posthalterweg 10	26129	Oldenburg
317		Q1 Oldenburg	Alter Postweg 125	26133	Oldenburg
318	â€¢	Hoyer Bad Zwischenahn	Im Doorgrund 6	26160	Bad Zwischenahn
319	â€¢	Felta Friesoythe	Edammer Straße 12	26169	Friesoythe
320	â€¢	Raiffeisen Edewecht	Güterstraße 4	26188	Edewecht
321	â€¢	Hoyer Großenkneten	Vechtaer Strasse 35	26197	Großenkneten
322		MIV Wiefelstede	Schwarzer Weg 1	26215	Wiefelstede
323	â€¢	Raiffeisen Wiefelstede I	Petersfelder Straße 2	26215	Wiefelstede

No.	Truck	Name	Street	Postcode	Town
324	â€¢	Raiffeisen Wiefelstede II	Stahlstraße 35	26215	Wiefelstede
325	â€¢	Hoyer Varel	Hans-Schütte-Straße 5	26316	Varel
326	â€¢	Raiffeisen Varel	Bockhorner Straße 12	26316	Varel
327	â€¢	Q1 Wilhelmshaven	Gökerstraße 127	26386	Wilhelmshaven
328	â€¢	Wiro Wittmund	Barghamm 15	26409	Wittmund
329	â€¢	Hoyer Esens	Raiffeisen-Straße 6	26427	Esens
330	â€¢	Raiffeisen Sande	Berlinerstraße 2	26452	Sande
331	â€¢	Raiffeisen Aurich	Zu den Norderstücken 1-2	26607	Aurich
332	â€¢	Wiro Georgsheil	Gewerbestraße 43	26624	Georgsheil
333		Q1 Großefehn	Süderweg 1	26629	Großefehn
334	â€¢	MIV Westerstede	Lange Straße 55-57	26655	Westerstede
335	â€¢	Hoyer Westerstede (Spedition Jürgens)	Sternkamp 6	26655	Westerstede
336	â€¢	Raiffeisen Westerstede	Sternkamp 4	26655	Westerstede
337	â€¢	Aral Uplengen-Jübberde	Rudolf-Diesel-Straße 2	26670	Uplengen-Jübberde
338	â€¢	Wiro Remels	Augustfehner Straße 6	26670	Uplengen/Remels
339	â€¢	Raiffeisen Saterland	Raiffeisendamm 4	26683	Saterland
340	â€¢	Hoyer Apen	Dampfhammer Straße	26689	Apen
341	â€¢	Wiro Emden I	Stedinger Straße 12	26723	Emden
342	â€¢	Wiro Emden II	Eichstraße 2	26725	Emden
343	â€¢	Wiro Leer	Hauptstr. 44	26789	Leer-Loga
344	â€¢	Raiffeisen Weener	Boenster Straße 3	26826	Weener
345	â€¢	Hoyer Bunde	Bunde-West 9	26831	Bunde
346	â€¢	Hoyer Filsum	Industriestraße 7	26849	Filsum
347	â€¢	Raiffeisen Papenburg	Carl-Benz-Straße 2	26871	Papenburg
348	â€¢	Wiro Rhede	Industriestr. 3	26899	Rhede





The **fuel card** for  
**clever** companies

## IQ CARD STATIONS

Germany

No.	Truck	Name	Street	Postcode	Town
349	â€¢	Wiro Rhede-Brual	Dorfstraße 44	26899	Rhede-Brual
350	â€¢	Raiffeisen Lorup	Bergland 1	26901	Lorup
351	â€¢	Raiffeisen Dersum	Mittelweg 1 A	26906	Dersum
352	â€¢	Wiro Elsfleth	Kasernenstraße 3	26931	Elsfleth
353	â€¢	Hoyer Twistringem	Ringstraße 24	27239	Twistringem
354	â€¢	Wiro Prinzhöfte	Am Gewerbering 1	27243	Prinzhöfte
355	â€¢	Hoyer Verden-Ost (Gewerbegebiet Finkenber)	Max-Planck-Straße 92	27283	Verden-Ost
356	â€¢	Raiffeisen Verden I	Agnes-Pockels-Straße 2	27283	Verden
357	â€¢	Raiffeisen Verden II	Hohe Leuchte 26	27283	Verden
358	â€¢	Hoyer Kirchlinteln	Verdener Straße 18	27308	Kirchlinteln
359	â€¢	Hoyer Asendorf	Alte Heerstraße 2	27330	Asendorf
360	â€¢	Hoyer Rotenburg / Wümme (Spedition Clüver)	Hirtenweg 54	27356	Rotenburg / Wümme
361	â€¢	Hoyer Rotenburg	Ernst-Rinck-Straße 1	27356	Rotenburg
362	â€¢	Aral Sottrum	A 1	27367	Sottrum
363	â€¢	Hoyer Visselhövede I	Rotenburger Straße 11	27374	Visselhövede
364	â€¢	Hoyer Visselhövede II	Verdener Straße 10	27374	Visselhövede
365	â€¢	Hoyer Scheeßel	Elsdorfer Str. 25	27383	Scheeßel-Abbendorf
366	â€¢	Raiffeisen Scheeßel	Vahlde Weg 41	27383	Scheeßel
367	â€¢	Aral Gyhum	An der Autobahn 1	27404	Gyhum
368	â€¢	Hoyer Gyhum	Bergstrasse 6	27404	Gyhum
369	â€¢	Hoyer Zeven	Nord-West-Ring 2-6	27404	Zeven
370	â€¢	Raiffeisen Zeven	Bahnhofstraße 60	27404	Zeven
371	â€¢	Aral Sittensen	Stader Straße 30	27419	Sittensen
372		Q1 Bremervörde	Industriestraße 8	27432	Bremervörde
373	â€¢	Hoyer Bremervörde	Zeppelinstrasse 2	27432	Bremervörde

No.	Truck	Name	Street	Postcode	Town
374	â€¢	Aral Bremerhaven	Barkhausenstraße 50	27568	Bremerhaven
375	â€¢	Hoyer Bremerhaven II	Hoebelstraße 26	27572	Bremerhaven
376	â€¢	Hoyer Bremerhaven I	Senator-Borttscheller-Straße 18	27572	Bremerhaven
377	â€¢	Hoyer Wallhöfen	Wallhöfener Straße 10	27729	Wallhöfen
378	â€¢	Hoyer Delmenhorst	Arthur-Fitger-Straße 2	27749	Delmenhorst
379		bft Delmenhorst	Hasporter Damm 159	27755	Delmenhorst
380	â€¢	Felta Wildeshausen	Ottostraße 7	27793	Wildeshausen
381	â€¢	Wiro Oldenburg-Hude	Am Zuggraben 5	27798	Oldenburg-Hude
382	â€¢	Hoyer Autohof Bremen II	Hansator 7	28217	Bremen
383	â€¢	Hoyer Bremen V	Am Waller Freihafen 1	28217	Bremen
384	â€¢	Aral Bremen II	Stapelfeldtstraße 4	28237	Bremen
385	â€¢	Hoyer Bremen III	Große Riehen 11	28239	Bremen
386	â€¢	Aral Bremen II	Oldenburger Straße 99	28259	Bremen
387	â€¢	Q1 Bremen I	Osterholzer Heerstraße 161	28307	Bremen
388	â€¢	Aral Bremen III	Europaallee 1-3	28309	Bremen
389	â€¢	Hoyer Bremen IV	Arberger Hafendamm 15	28309	Bremen
390		bft Bremen	Züricher Straße 46	28325	Bremen
391	â€¢	Q1 Bremen II	Mühlenstraße 174	28779	Bremen
392	â€¢	Ratio Stuhr	Henleinstraße 1	28816	Stuhr
393	â€¢	Aral Stuhr II	Weser-Ems-Straße 1	28816	Stuhr
394	â€¢	Hoyer Ottersberg I	Große Straße 110	28870	Ottersberg
395		Hoyer Ottersberg II	Posthausen 1	28870	Ottersberg - Posthausen
396	â€¢	Hoyer Ottersberg III	Lilienthaler Straße 15	28870	Ottersberg - Quelkhorn
397	â€¢	Hoyer Grasberg	Huxfelder Straße 1	28879	Grasberg
398	â€¢	Hoyer Celle	Hogreveststraße 8	29223	Celle



The **fuel card** for  
**clever** companies

## IQ CARD STATIONS

Germany 

No.	Truck	Name	Street	Postcode	Town
399	â€¢	M1 Celle	Braunschweiger Heerstraße 113a	29227	Celle
400	â€¢	Hoyer Wittingen	Am Kanal 5-7	29378	Wittingen
401	â€¢	Hoyer Bad Bodenteich	Neustädter Straße 59a	29389	Bad Bodenteich
402	â€¢	Q1 Salzwedel II	Hauptstraße 31	29410	Salzwedel
403	â€¢	Q1 Salzwedel I	An der Warthe 3	29410	Salzwedel
404	â€¢	Hoyer Salzwedel	Kristallweg 18	29410	Salzwedel
405	â€¢	Hoyer Hitzacker	Dannenberger Straße 26	29456	Hitzacker
406	â€¢	Hoyer Schnega	Lange Straße 9	29465	Schnega
407	â€¢	Hoyer Gartow	Springstrasse 6	29471	Gartow
408	â€¢	Hoyer Uelzen	Neu Ripdorf 88	29525	Uelzen
409	â€¢	Hoyer Himerbergen	Bahnhofstraße 22	29584	Himerbergen
410	â€¢	Hoyer Jelmstorf	Hauptstraße 1	29585	Jelmstorf
411	â€¢	Hoyer Autohof Soltau	Gottlieb-Daimler-Straße 2c	29614	Soltau
412	â€¢	Hoyer Soltau II	Gottlieb-Daimler-Straße 4	29614	Soltau
413	â€¢	Hoyer Munster	Soltauer Straße 61	29633	Munster
414	â€¢	Hoyer Neuenkirchen	Bahnhofstraße 24	29643	Neuenkirchen
415	â€¢	M1 Bispingen	Haverbecker Straße 34	29646	Bispingen
416	â€¢	Hoyer Bispingen	Behringer Straße 50	29646	Bispingen
417	â€¢	Raiffeisen Bispingen	Behringer Straße 63	29646	Bispingen
418	â€¢	Hoyer Soltau-Süd	Am Hanfberg 10-12	29649	Wietzendorf
419		Hoyer Wietzendorf	Kampstraße 4	29649	Wietzendorf
420	â€¢	Hoyer Walsrode	Honerdingen	29664	Walsrode
421	â€¢	Hoyer Walsrode II	Max-Planck-Strasse 4	29664	Walsrode
422	â€¢	Hoyer Walsrode III	Bergstrasse 93	29664	Walsrode
423	â€¢	Hoyer Walsrode IV	Große Schneede 13	29664	Walsrode

No.	Truck	Name	Street	Postcode	Town
424	â€¢	Raiffeisen Walsrode	Große Schneede 13	29664	Walsrode
425	â€¢	Raiffeisen Bad Fallingbostel	Robert-Koch-Straße 2	29683	Bad Fallingbostel
426	â€¢	Aral Buchholz/Aller	An der Autobahn 1	29690	Buchholz/Aller
427	â€¢	Hoyer Buchholz / Aller	An der Autobahn 42	29690	Buchholz / Aller
428	â€¢	Hoyer Schwarmstedt	Am Varrenbruch 16	29690	Schwarmstedt
429	â€¢	Hoyer Benefeld	Cordinger Straße 66	29699	Benefeld
430	â€¢	Aral Hannover	Am Leineufer 52	30419	Hannover
431	â€¢	Hoyer Hannover	Südfeldstrasse 10-12	30453	Hannover
432	â€¢	M1 Hannover-Linden II	Davenstedter Straße 128a	30453	Hannover-Linden
433	â€¢	M1 Hannover-Linden I	Am Lindener Hafen 15	30453	Hannover-Linden
434	â€¢	Aral Hannover II	Messeschnellweg-West	30521	Hannover
435	â€¢	Aral Hannover III	Messeschnellweg Ost	30539	Hannover
436	â€¢	Hoyer Hannover-Anderten	Kleiner Holzhägen 1	30559	Hannover-Anderten
437	â€¢	Hoyer Hannover II	Lohweg 42	30559	Hannover
438	â€¢	M1 Hannover-Anderten	Lohweg 6a	30559	Hannover-Anderten
439	â€¢	Hoyer Langenhagen I (Spedition Ahlhorn)	Hanseatenstraße 40	30853	Langenhagen
440	â€¢	Hoyer Langenhagen II	Friesenring 10	30853	Langenhagen
441	â€¢	M1 Langenhagen	Flughafenstraße 20	30855	Langenhagen
442	â€¢	M1 Langenhagen I	Flughafenstraße 20	30855	Langenhagen
443	â€¢	M1 Langenhagen II	Benkendorffstraße 30c	30855	Langenhagen
444		Q1 Laatzen	Hildesheimer Straße 2	30880	Laatzen
445	â€¢	Ratio Laatzen	Augsburger Straße 6	30880	Laatzen
446		Q1 Isernhagen	Steller Straße 10	30916	Isernhagen
447	â€¢	Hoyer Isernhagen	Stahlstraße 2	30916	Isernhagen
448	â€¢	M1 Burgwedel-Fuhrberg	Mellendorfer Straße 28	30938	Burgwedel-Fuhrberg



The **fuel card** for  
**clever** companies

## IQ CARD STATIONS

Germany



No.	Truck	Name	Street	Postcode	Town
449	â€†	M1 Pattensen	Ludwig-Erhard-Str. 1a	30982	Pattensen
450	â€†	Aral Hildesheim	Albert-Einstein-Straße 4	31135	Hildesheim
451	â€†	Hoyer Hildesheim (Spedition Eggers)	Marggrafstraße 31	31137	Hildesheim
452	â€†	Aral Bockenem	Oppelner Straße 1	31167	Bockenem
453	â€†	M1 Harsum-Borsum	Aseler Straße 23	31177	Harsum-Borsum
454	â€†	M1 Söhlde OT Feldbergen	An der Bundesstraße 1 Nr. 3	31185	Söhlde OT Feldbergen
455	â€†	M1 Algermissen	Hottelner Straße 2	31191	Algermissen
456	â€†	M1 Peine	Heinrich-Hertz-Straße 21b	31228	Peine
457	â€†	M1 Lehrte	Everner Str. 41	31275	Lehrte
458	â€†	Hoyer Hohenhameln	Ackerköpfe 9	31294	Hohenhameln
459	â€†	Hoyer Wunstorf	Im Blenze 31A	31515	Wunstorf
460		Q1 Neustadt a. Rbge.	Wunstorfer Straße 64	31535	Neustadt a. Rbge.
461	â€†	Hoyer Nienburg I	Südring 1	31582	Nienburg
462	â€†	Hoyer Nienburg II	Merkurstraße 1	31582	Nienburg
463	â€†	Hoyer Liebenau I	Lange Straße 31	31618	Liebenau
464	â€†	Hoyer Liebenau II	Sternstraße 4	31618	Liebenau
465	â€†	Hoyer Rodewald	Hauptstrasse 1	31637	Rodewald
466	â€†	Q1 Bückeburg	Steinberger Straße 36	31675	Bückeburg
467	â€†	Hoyer Rinteln	Heisterbreite 0	31737	Rinteln
468	â€†	Raiffeisen Rinteln I	Extertal Str. 10c	31737	Rinteln
469	â€†	Raiffeisen Rinteln II	Stükenstraße 1	31737	Rinteln
470	â€†	Aral Hameln	Fischbecker Landstr. 91 (B83)	31787	Hameln
471	â€†	M1 Lauenau	Magirusstraße 14	31867	Lauenau
472		bft Bad Salzuflen	Bahnhofstraße 46	32105	Bad Salzuflen
473		Q1 Bad Salzuflen II	Salzuffer Straße 43	32108	Bad Salzuflen

No.	Truck	Name	Street	Postcode	Town
474	â€†	Q1 Bad Salzuflen I	Lagesche Straße 1	32108	Bad Salzuflen
475	â€†	Raiffeisen Bad Salzuflen	Oerlinghauser Straße 2a	32108	Bad Salzuflen
476		Q1 Enger	Bünder Straße 24	32130	Enger
477		Q1 Bünde	Gerhart-Hauptmann-Straße 22	32257	Bünde
478	â€†	Behrenswerth Bünde	Bachstraße 10	32257	Bünde
479		Q1 Lübbecke	Hauptstraße 113	32312	Lübbecke
480	â€†	Raiffeisen Stemwede	Oppenweher Straße 71	32351	Stemwede
481	â€†	Fip Preußisch Oldendorf I	Engershauser Straße 3	32361	Preußisch Oldendorf
482	â€†	Fip Preußisch Oldendorf II	Im Bohnenort 1	32361	Preußisch Oldendorf
483		Q1 Hille	Mindener Straße 81	32479	Hille
484		bft Löhne	Brunnenstraße 121	32584	Löhne
485		Q1 Hüllhorst	Mindener Straße 9	32609	Hüllhorst
486	â€†	Raiffeisen Lemgo	Liemer Weg 74	32657	Lemgo
487	â€†	Q1 Detmold	Bielefelder Straße 288	32758	Detmold
488	â€†	Raiffeisen Lage	Triftenstraße 112	32791	Lage
489		Q1 Schieder-Schwalenberg	Schwalenberger Straße 21	32816	Schieder-Schwalenberg
490		Q1 Blomberg	Lemgoer Straße 2	32825	Blomberg
491	â€†	Raiffeisen Blomberg	Lehmbrink 38 - 40	32825	Blomberg
492	â€†	Raiffeisen Steinheim	Lipper Tor 1	32839	Steinheim
493		Q1 Bad Driburg	Dringenberger Straße 83	33014	Bad Driburg
494	â€†	Lausen Paderborn	Grüner Weg 24	33098	Paderborn
495	â€†	Raiffeisen Paderborn I	Driburgerstraße 317	33100	Paderborn
496	â€†	Raiffeisen Paderborn II	Randbrockstraße 1	33100	Paderborn
497		Q1 Paderborn	Neuhäuser Straße 102	33102	Paderborn
498	â€†	Aral Paderborn	Borchener Straße 336	33106	Paderborn

No.	Truck	Name	Street	Postcode	Town
499	â€¢	Hoyer Paderborn	Oberes Feld 13	33106	Paderborn
500	â€¢	Raiffeisen Paderborn III	Haller Straße 4	33106	Paderborn
501	â€¢	Raiffeisen Büren	Oberer Westring 28	33142	Büren
502	â€¢	Raiffeisen Salzkotten	Geseker Straße 8	33154	Salzkotten
503	â€¢	Raiffeisen Lichtenau I	Torfbruchstraße 1	33165	Lichtenau
504	â€¢	Raiffeisen Lichtenau II	Sieentalweg 1	33165	Lichtenau
505	â€¢	Raiffeisen Borchen	Rudolf-Diesel-Straße 8	33178	Borchen
506	â€¢	Raiffeisen Bad Wünnenberg	Graf-Zeppelin-Straße 43	33181	Bad Wünnenberg
507		bft Gütersloh	Wiedenbrücker Straße 12	33332	Gütersloh
508		Q1 Verl	Bergstraße 16	33415	Verl
509	â€¢	Raiffeisen Harsewinkel-Greffen	Fritz-Reuter-Str. 23	33428	Harsewinkel - Greffen
510	â€¢	Behrenswerth Bielefeld	Walther-Rathenau-Str. 71	33602	Bielefeld
511		bft Bielefeld I	Detmolder Straße 136	33604	Bielefeld
512	â€¢	Fip Bielefeld	Oldentruper Straße 145	33605	Bielefeld
513		bft Bielefeld II	Heeper Straße 294	33607	Bielefeld
514		bft Bielefeld III	Apfelstraße 177	33611	Bielefeld
515		Q1 Bielefeld I	Schuckertstraße 37	33613	Bielefeld
516		Q1 Bielefeld II	Jakob-Kaiser-Straße 28	33615	Bielefeld
517		Q1 Bielefeld III	Artur-Ladebeck-Straße 52	33617	Bielefeld
518		bft Bielefeld IV	Gotenstraße 4	33647	Bielefeld
519	â€¢	Ratio Bielefeld	Hansestraße 1	33689	Bielefeld
520	â€¢	Aral Bielefeld II	Paderborner Straße 324	33689	Bielefeld
521	â€¢	Aral Bielefeld	A 2	33719	Bielefeld
522	â€¢	bft Schloß Holte-Stukenbrock	Hauptstraße 43	33758	Schloß Holte-Stukenbrock
523	â€¢	Schrewe Versmold I	Im Industriegelände 46	33775	Versmold

No.	Truck	Name	Street	Postcode	Town
524	â€¢	Schrewe Versmold II	Münsterstraße 37	33775	Versmold
525		bft Kassel	Erzberger Straße 42	34117	Kassel
526		REWE Kassel	Kirchweg 29	34121	Kassel
527	â€¢	Raiffeisen Melsungen	Nürnberger Straße 49	34212	Melsungen
528	â€¢	Ratio Baunatal	Fuldastraße 1	34225	Baunatal
529	â€¢	RHV Baunatal	Salzgitter Straße 28	34225	Baunatal
530	â€¢	Albert Beck Lohfelden I	Talstraße 7	34253	Lohfelden
531		Aral Kaufungen	Leipziger Straße 266	34260	Kaufungen
532		Q1 Kaufungen	Leipziger Straße 428	34260	Kaufungen
533		Aral Gudensberg	Fritzlärer Straße 39	34281	Gudensberg
534	â€¢	Raiffeisen Gudensberg	Besser Straße 26	34281	Gudensberg
535	â€¢	bft Ahnatal	Heckershäuser Str. 28	34292	Ahnatal
536	â€¢	Aral Edermünde I	BAB A 49 - Ostseite	34295	Edermünde
537	â€¢	Aral Edermünde II	BAB A 49 - Westseite	34295	Edermünde
538	â€¢	Hoyer Guxhagen (Kördel GmbH)	Grifter Straße 14	34302	Guxhagen
539		Q1 Espenau	Weimarer Weg 41	34314	Espenau
540		bft Dörnberg	Wolfhager Straße 20	34317	Dörnberg
541		Q1 Körle	Nürnberger Straße 28	34327	Körle
542	â€¢	Aral Hofgeismar	Grebensteiner Straße 23	34369	Hofgeismar
543		Agip Immenhausen	Hohenkirchener Straße 9	34376	Immenhausen
544	â€¢	Hoyer Warburg	Scherfeder Straße 1	34414	Warburg
545	â€¢	Raiffeisen Warburg-Dössel	Lehmkuhle 18	34414	Warburg-Dössel
546	â€¢	Kaiser Marsberg-Bredelar	Carl-Reinke-Straße 7	34431	Marsberg-Bredelar
547	â€¢	Hoyer Borgentreich	Keggenriede 4	34434	Borgentreich
548	â€¢	Hoyer Willebadessen	Lützer Straße 20	34439	Willebadessen



The **fuel card** for  
**clever** companies

## IQ CARD STATIONS

Germany



No.	Truck	Name	Street	Postcode	Town
549	â€¢	Albert Beck Volkmarsen	Alte Mühle 3	34471	Volkmarsen
550	â€¢	Raiffeisen Fritzlar	Waberner Straße 32	34560	Fritzlar
551	â€¢	Raiffeisen Homberg	Kasseler Straße 28	34576	Homberg
552	â€¢	Hoyer Knüllwald-Remsfeld	Lange Straße 20	34593	Knüllwald-Remsfeld
553		Q1 Neukirchen	Niederrheinische Straße 31	34626	Neukirchen
554		Q1 Schrecksbach	Kasseler Straße 32	34637	Schrecksbach
555	â€¢	Aral Marburg	B 3 / Am Krekel 3	35039	Marburg
556	â€¢	Raiffeisen Frankenberg	Siegener Straße 34	35066	Frankenberg
557	â€¢	Raiffeisen Wetter	Marburger Straße 38	35083	Wetter
558	â€¢	WESTMARKT Dautphetal Dautphe	Marburgerstrasse 5	35232	Dautphetal Dautphe
559	â€¢	Aral Grünberg Nord	A5	35305	Grünberg
560	â€¢	Willi Walter Mücke-Atzenhain	Siemensstraße 8	35325	Mücke-Atzenhain
561	â€¢	CardTank24 Mücke	Mühlgasse 23	35325	Mücke
562	â€¢	Hoyer Gießen	Ursulum 23	35396	Gießen
563	â€¢	CardTank24 Hungen	Kreuzstraße 3-5	35410	Hungen/Villingen
564	â€¢	CardTank24 Linden	Gießener Straße 95	35440	Linden
565	â€¢	CardTank24 Butzbach	Büchner Str. 1	35510	Butzbach - Nieder-Weisel
566	â€¢	CardTank24 Münzenberg	Am Römerhof 2	35516	Münzenberg/Gambach
567	â€¢	CardTank24 Waldsolms	Weiperfeldener Straße 4	35647	Waldsolms
568	â€¢	Heinrich Schwarz Löhnberg	Grüner Weg 1a	35792	Löhnberg
569		Aral Hünfeld	Fuldaer Straße 27	36088	Hünfeld
570	â€¢	BayWa Hünfeld	Zum Wolfsgraben 1	36088	Hünfeld
571	â€¢	RHV Flieden	Am Landrücken 9	36103	Flieden
572	â€¢	RHV Eichenzell	Am Langen Acker 17	36124	Eichenzell
573	â€¢	Aral Burghaun	A7 - Ost	36151	Burghaun

No.	Truck	Name	Street	Postcode	Town
574	â€¢	Aral Burghaun II	A7	36151	Burghaun
575		Q1 Rotenburg an der Fulda	Braacher Straße 20	36199	Rotenburg an der Fulda
576		Q1 Alheim	Nürnberger Straße 15	36211	Alheim
577		bft Nentershausen	Marktplatz 9	36214	Nentershausen
578	â€¢	Aral Bad Hersfeld	An der Haune 1 a	36251	Bad Hersfeld
579	â€¢	RHV Bad Hersfeld	Hünfelder Str. 92	36251	Bad Hersfeld
580	â€¢	Q1 Niederaula	Jossastraße 46	36272	Niederaula
581	â€¢	RHV Obergeis	Kreuzzeichenstrasse 2	36286	Neuenstein
582	â€¢	Hoyer Friedewald	Im Gewerbegebiet 28	36289	Friedewald
583		bft Lauterbach	Vogelsberger Straße 54	36341	Lauterbach
584	â€¢	Q1 Herbstein	Talstraße 12	36358	Herbstein
585	â€¢	Agip Vacha	Badelacher Weg 10	36404	Vacha
586	â€¢	M1 Vacha	Carl-Rost-Str. 1	36404	Vacha
587	â€¢	Q1 Bad Salzungen	Hauptstraße 1 a	36433	Bad Salzungen
588		Q1 Dorndorf	Frankfurter Straße 1	36460	Dorndorf
589	â€¢	Aral Göttingen	Hannoversche Str. 45	37075	Göttingen
590	â€¢	Piening Göttingen	Maschmühlenweg 48	37081	Göttingen
591	â€¢	Greenline Göttingen	Herbert-Quandt-Straße 28	37085	Göttingen
592	â€¢	Hoyer Duderstadt	Wöhnekörben 3A	37115	Duderstadt
593		Aral Bovenden	Göttinger Straße 35	37120	Bovenden
594	â€¢	Aral Northeim	Westerlange 2	37154	Northeim
595	â€¢	Hoyer Northeim	Güterbahnhofstraße 11c	37154	Northeim
596	â€¢	Piening Northeim	Robert-Bosch-Straße 19	37154	Northeim
597	â€¢	Tank Discount 24 Hardegsen	Brinkfeldstr. 1	37181	Hardegsen
598		Aral Witzenhausen	Walburger Straße 51	37213	Witzenhausen



The **fuel card** for  
**clever** companies

# IQ CARD STATIONS

Germany



No.	Truck	Name	Street	Postcode	Town
599	â€†	Q1 Witzenhausen	Kasseler Landstraße 2	37213	Witzenhausen
600	â€†	Aral Hessisch Lichtenau	Leipziger Straße 201	37235	Hessisch Lichtenau
601	â€†	bft Eschwege	Niederhoner Straße 3	37269	Eschwege
602	â€†	Hoyer Eschwege	Straßburger Straße 7a	37269	Eschwege
603	â€†	bft Leinefelde	Birkunger Straße 46	37327	Leinefelde
604	â€†	Hoyer Niederorschel	Lindenstraße 7	37355	Niederorschel
605		bft Herzberg	Osteroder Straße 6	37412	Herzberg
606	â€†	Piening Bad Lauterberg	In der Grund 3	37431	Bad Lauterberg
607	â€†	Hoyer Osterode	Augustental 3	37520	Osterode
608		Greenline Einbeck	Schwammelwitzer Straße	37574	Einbeck
609		bft Holzminden	Allersheimer Straße 5 a	37603	Holzminden
610	â€†	M1 Holzminden	Werner-von-Siemens-Straße 5	37603	Holzminden
611		Q1 Stadtoldendorf	Mühlenanger 3	37627	Stadtoldendorf
612		bft Negenborn	Neue Straße 3	37643	Negenborn
613		Q1 Polle	Heinser Straße 8	37647	Polle
614		Q1 Beverungen	Bahnhofstraße 3	37688	Beverungen
615	â€†	Hoyer Braunschweig II	Im Bastholz 30	38108	Braunschweig
616	â€†	Aral Braunschweig	Hansestraße 47 A	38112	Braunschweig
617	â€†	Greenline Braunschweig	Hansestraße 84	38112	Braunschweig
618	â€†	Aral Königslutter	Am Mühlenhop 1	38154	Königslutter
619	â€†	Hoyer Schwülper	Waller See 2	38179	Schwülper
620	â€†	M1 Schwülper-Braunschweig	Waller See 19	38179	Schwülper-Braunschweig
621	â€†	Aral Salzgitter I	A 39 Salzgitterhüttenblick Nord	38239	Salzgitter
622	â€†	Aral Salzgitter II	A 39 Salzgitterhüttenblick Süd	38239	Salzgitter
623	â€†	Hoyer Salzgitter	Porschestraße 3-5	38259	Salzgitter

No.	Truck	Name	Street	Postcode	Town
624	â€†	M1 Rhene	Alte Poststraße 6	38271	Rhene
625	â€†	Hoyer Schladen	Im Gewerbegebiet 7	38315	Schladen
626	â€†	Hoyer Helmstedt	Marientaler Straße 85a	38350	Helmstedt
627	â€†	M1 Helmstedt	Am Lohen 4	38350	Helmstedt
628	â€†	AVIA Wolfsburg	Wolfsacker 4	38440	Wolfsburg
629	â€†	M1 Parsau	Hauptstraße 20	38470	Parsau
630	â€†	Hoyer Autohof Winterfeld	An der B71	38486	Winterfeld
631	â€†	Raiffeisen Isenbüttel	Am Krainhop 1	38550	Isenbüttel
632	â€†	Piening Goslar	Dörrtener Str. 21	38644	Goslar
633		Q1 Bad Harzburg	Nordhäuser Straße 3	38667	Bad Harzburg
634		MIV Langelsheim	Goslarsche Straße 3b	38685	Langelsheim
635	â€†	Hoyer Vienenburg	Am Güterbahnhof 3	38690	Vienenburg
636	â€†	Piening Seesen	Braunschweiger Straße 55	38723	Seesen
637	â€†	Greenline Harsleben	Am Schützenkrug 2	38829	Harsleben
638	â€†	Greenline Wernigerode	Martin-Heinrich-Klaproth-Straße 26	38855	Wernigerode
639	â€†	M1 Wernigerode	Martin-Heinr.-Klaproth-Straße 36	38855	Wernigerode
640	â€†	Hoyer Ilsenburg	Am Industriepark	38871	Ilsenburg
641	â€†	HMH Hasselfelde	Rosentalstraße 17	38899	Hasselfelde
642		Q1 Magdeburg I	Große Diesdorfer Straße 61	39110	Magdeburg
643	â€†	Hoyer Magdeburg I (Gelände Mundstock)	Liebknechtstraße 82	39110	Magdeburg
644	â€†	Aral Magdeburg I	Grabower Straße 2	39126	Magdeburg
645	â€†	Aral Magdeburg II	Ziolkowskistraße 14	39126	Magdeburg
646	â€†	Hoyer Magdeburg II	Tucheimer Straße 3	39126	Magdeburg
647	â€†	M1 Magdeburg I	Am Hansehafen 1	39126	Magdeburg
648	â€†	M1 Magdeburg II	Saalestraße 5	39126	Magdeburg

No.	Truck	Name	Street	Postcode	Town
649		Greenline Magdeburg	Olvenstedter Graseweg 37	39128	Magdeburg
650	â€¢	Q1 Magdeburg II	Am Großen Silberberg 2	39130	Magdeburg
651	â€¢	Hoyer Osterweddingen	In den Ungleichen 1	39171	Osterweddingen
652	â€¢	Greenline Osterweddingen	Appendorfer Weg 1	39171	Osterweddingen
653	â€¢	Greenline Schönebeck	Magdeburger Straße 161	39218	Schönebeck
654	â€¢	Greenline Gommern	Industriepark 1	39245	Gommern
655	â€¢	Hoyer Lindau	Goethestr. 1	39264	Lindau
656	â€¢	AGRAVIS Güterglück	Bahnhofstraße 78	39264	Güterglück
657	â€¢	Hoyer Burg	Erlenweg 10	39288	Burg
658	â€¢	M1 Burg	Tuchmacherweg 16-18	39288	Burg
659	â€¢	Q1 Möser	An der B1 / Chaussee 29	39291	Möser
660	â€¢	Q1 Roßdorf	An der Mittelheide 2	39307	Roßdorf
661	â€¢	Greenline Meitzendorf	Mausesteig 2	39326	Meitzendorf
662	â€¢	Greenline Hohenwarleben	Hannoversche Strasse 1	39326	Hohenwarleben
663	â€¢	M1 Wolmirstedt	Rogätzer Straße 7 i	39326	Wolmirstedt
664	â€¢	Hoyer Haldensleben (Spedition Ackmann u. Lörcher)	Jacob-Uffrecht-Straße 22	39340	Haldensleben
665	â€¢	M1 Haldensleben	Jacob-Uffrecht-Str. 11	39340	Haldensleben
666	â€¢	Aral Alleringersleben	Zuckerfabrik 1	39343	Alleringersleben
667	â€¢	Aral Uhrleben	Pflaumenallee 1	39343	Uhrleben
668	â€¢	Hoyer Erxleben	Am Oesterborn 1	39343	Erxleben
669	â€¢	Hoyer Autohof Hundisburg	An der B 245	39343	Hundisburg
670	â€¢	M1 Erxleben	Oesterbornbreite 6	39343	Erxleben
671	â€¢	Raiffeisen Bülstringen	Hauptstraße 100	39345	Bülstringen
672	â€¢	Raiffeisen Oschersleben	Anderslebener Straße 113	39387	Oschersleben
673	â€¢	Raiffeisen Ausleben	Thälmannstraße 29	39393	Ausleben

No.	Truck	Name	Street	Postcode	Town
674	â€¢	M1 Staßfurt	An der Salzrinne 1	39418	Staßfurt
675	â€¢	Aral Staßfurt / OT Brumby	Am Heidfuchsberg 1	39443	Staßfurt / OT Brumby
676	â€¢	Hoyer Lüderitz	Straße der Freundschaft 1A	39517	Lüderitz
677	â€¢	Hoyer Stendal	Tangermünder Straße 3	39576	Stendal
678	â€¢	Hoyer Arneburg I	Altenzauner Straße	39596	Arneburg
679	â€¢	Hoyer Arneburg II	Sanner Straße 2B	39596	Arneburg
680	â€¢	Hoyer Kleinau	Dessauer Straße 10	39606	Kleinau
681	â€¢	Hoyer Seehausen	Arendseer Straße 59	39615	Seehausen
682	â€¢	RHV Oebisfelde	Gewerbegebiet West 7	39646	Oebisfelde
683	â€¢	Aral Düsseldorf II	Münchener Straße 300 / It	40589	Düsseldorf
684	â€¢	Aral Düsseldorf I	Bergische Landstraße 605	40629	Düsseldorf
685	â€¢	Brinkschulte Langenfeld	Industriestr. 34	40764	Langenfeld
686	â€¢	Ratio Ratingen	Daniel-Goldbach-Straße	40880	Ratingen
687	â€¢	AVIA Mönchengladbach I	Lehmkuhlenweg 14-16	41065	Mönchengladbach
688	â€¢	AVIA Mönchengladbach II	Hanns-Martin-Schleyer-Straße 26	41179	Mönchengladbach
689		Q1 Nettetal	Lobbericher Straße 67	41334	Nettetal
690	â€¢	AVIA Nettetal	An der Landwehr 2	41334	Nettetal
691	â€¢	Hoyer Dormagen	Alte Heerstraße 2	41540	Dormagen
692		Q1 Kaarst	Industriestraße 16	41564	Kaarst
693		Q1 Viersen	Tönisvorster Straße 100	41749	Viersen
694	â€¢	AVIA Viersen-Dülken	Industriering 40	41751	Viersen-Dülken
695	â€¢	Q1 Wuppertal	Düsseldorfer Straße 385	42327	Wuppertal
696		bft Velbert	Heidestraße 95	42549	Velbert
697	â€¢	Aral Dortmund II	Rheinlanddamm 103	44139	Dortmund
698	â€¢	Loos Dortmund III	Unterste-Wilms-Str. 42	44143	Dortmund





The **fuel card** for  
**clever** companies

## IQ CARD STATIONS

Germany 

No.	Truck	Name	Street	Postcode	Town
699	â€¢	Aral Dortmund I	Schäferstrasse 51	44147	Dortmund
700	â€¢	Biermann Dortmund	Lindenhorster Straße 23	44147	Dortmund
701		Q1 Dortmund	Deusener Straße 67	44369	Dortmund
702	â€¢	Loos Dortmund I	Planetenfeldstraße 109	44379	Dortmund
703	â€¢	Loos Dortmund II	Planetenfeldstraße 111	44379	Dortmund
704	â€¢	Aral Dortmund IV	Im I. Westfeld 35	44388	Dortmund
705	â€¢	Schneider Herne (LIDL Zentrallager)	Südstraße 110	44625	Herne
706	â€¢	Aral Bochum II	Castroper Hellweg 111	44805	Bochum
707	â€¢	Aral Bochum I	Berliner Straße 96	44867	Bochum
708	â€¢	Aral Bochum III	Lütgendortmunder Hellweg 200	44892	Bochum
709	â€¢	Aral Bochum III	HAUPTSTRAÙE 100	44894	Bochum
710		Aral Essen I	Berliner Straße 170	45144	Essen
711	â€¢	Aral Essen II	Bottroper Straße 298 a	45356	Essen
712	â€¢	Aral Mülheim an der Ruhr	Steinkampstraße 50	45476	Mülheim an der Ruhr
713	â€¢	Raiffeisen Haltern am See	Annabergstrasse 71 - 73	45721	Haltern am See
714	â€¢	Aral Oberhausen	Teutoburger Straße 1-3	46145	Oberhausen
715	â€¢	Hoyer Bottrop (Kördel GmbH)	IndustriestraÙe 42 b	46240	Bottrop
716	â€¢	Raiffeisen Bottrop-Kirchhellen	Pelsstr. 10	46244	Bottrop-Kirchhellen
717		REWE Dorsten	Händelstraße 161	46282	Dorsten
718	â€¢	Wirtz Dorsten	Lünsingskuhle 50	46282	Dorsten
719	â€¢	Hoyer Dorsten	Schleusenstraße 7	46282	Dorsten
720	â€¢	Raiffeisen Dorsten	Am Sägewerk 77	46286	Dorsten
721	â€¢	Raiffeisen Dorsten-Rhade	Erler Straße 3	46286	Dorsten-Rhade
722	â€¢	Raiffeisen Borken-Burlo	Lagerstr. 5	46325	Borken-Burlo
723	â€¢	Raiffeisen Velen-Ramsdorf	Südring 20-26	46342	Velen-Ramsdorf

No.	Truck	Name	Street	Postcode	Town
724	â€¢	Raiffeisen Raesfeld	Vennekenweg 1	46348	Raesfeld
725	â€¢	Raiffeisen Südlohn	Bahnhofstr. 60	46354	Südlohn
726	â€¢	Raiffeisen Heiden	Im Kiwitt 33	46359	Heiden
727	â€¢	Raiffeisen Bocholt-Mussum	Raiffeisenring 12 - 14	46395	Bocholt-Mussum
728		Q1 Bocholt	Dinxperloer Straße 377	46399	Bocholt
729	â€¢	Aral Isselburg	Dekkers Waide 1	46419	Isselburg
730	â€¢	AVIA Duisburg	Symphor Straße 18	47053	Duisburg
731	â€¢	Q1 Duisburg I	Auf der Höhe 35	47059	Duisburg
732		bft Duisburg	Arnold-Overbeck-StraÙe 67	47139	Duisburg
733	â€¢	Raiffeisen Duisburg-Baerl	Reitweg 98	47199	Duisburg-Baerl
734		Q1 Duisburg II	Grabenacker 89	47228	Duisburg
735	â€¢	AVIA Moers	Am Pattberg 20	47445	Moers
736	â€¢	Hoyer Moers (Union Truck Wash)	Pattbergstraße 77	47445	Moers
737	â€¢	AVIA Geldern-Lüllingen	An de Klus 46	47608	Geldern-Lüllingen
738	â€¢	Janssen Kevelaer	Hoogeweg 68	47623	Kevelaer
739	â€¢	Aral Straelen	Heronger Feld 9	47638	Straelen
740	â€¢	Q1 Weeze	Kevelaerer Straße 90-100	47652	Weeze
741	â€¢	AVIA Willich	Karl-Arnold-StraÙe 23	47877	Willich
742	â€¢	AVIA Kempen	Industriering Ost 82a	47906	Kempen
743	â€¢	Wirtz Kempen	Hooghe Weg 15	47906	Kempen
744	â€¢	Aral Münster	Hammer Straße 311-313	48153	Münster
745	â€¢	Ratio Münster I	Loddenheide 5	48155	Münster
746	â€¢	Raiffeisen Münster	Industrieweg 106	48155	Münster
747	â€¢	Ratio Münster II	Roxeler Straße 416-420	48161	Münster
748	â€¢	Raiffeisen Warendorf II	Am Holzbach 9	48231	Warendorf



The **fuel card** for  
**clever** companies

## IQ CARD STATIONS

Germany

No.	Truck	Name	Street	Postcode	Town
749	â€¢	Raiffeisen Warendorf I	Schlosserstraße 11	48231	Warendorf
750	â€¢	Fip Greven	Joseph-Monier-Str. 4	48268	Greven
751	â€¢	Stratmann Senden-Ottmarsbocholt	Dorfstraße 53	48308	Senden-Ottmarsbocholt
752	â€¢	Q1 Drensteinfurt	Heuweg 2	48317	Drensteinfurt
753	â€¢	Raiffeisen Drensteinfurt	Raiffeisenstrasse 6	48317	Drensteinfurt
754	â€¢	Raiffeisen Sendenhorst	Herkulesweg 3	48324	Sendenhorst
755	â€¢	Raiffeisen Nordwalde	Wallgraben 12	48356	Nordwalde
756		Q1 Beelen	Warendorfer Straße 3	48361	Beelen
757	â€¢	Raiffeisen Beelen	Tich 17	48361	Beelen
758	â€¢	Auge Rheine	Zum Vennegroben 71	48429	Rheine
759	â€¢	bft Rheine	Hovestraße 40-42	48431	Rheine
760	â€¢	Gildehaus Bad Bentheim	Hengeloer Straße 11	48455	Bad Bentheim
761	â€¢	Aral Bad Bentheim-Gildehaus	Athener Strasse 1	48455	Bad Bentheim-Gildehaus
762	â€¢	Raiffeisen Suddendorf	Postweg 9	48465	Suddendorf
763	â€¢	Raiffeisen Lünne	Lingener Str. 20	48480	Lünne
764	â€¢	Auge Spelle	Venhauser Bruch 1	48480	Spelle
765		Q1 Neuenkirchen	Emsdettener Straße 158	48485	Neuenkirchen
766		Q1 Emsbüren	Bahnhofstraße 77	48488	Emsbüren
767	â€¢	Raiffeisen Emsbüren-Leschede	Bahnhofstr. 73	48488	Emsbüren-Leschede
768	â€¢	Auge Wettringen	Industrieweg 14	48493	Wettringen
769	â€¢	Raiffeisen Salzbergen	Rheiner Str. 4	48499	Salzbergen
770	â€¢	Raiffeisen Nordhorn-Hestrup	Am Bahndamm 12	48531	Nordhorn-Hestrup
771	â€¢	bft Gronau	Gildehauser Straße 101	48599	Gronau
772	â€¢	RHV Gronau	Hofkamp 4	48599	Gronau
773	â€¢	Raiffeisen Gronau	Kaiserstiege 83	48599	Gronau

No.	Truck	Name	Street	Postcode	Town
774	â€¢	Raiffeisen Heek	Benzstraß 2	48619	Heek
775	â€¢	Q1 Metelen	Wettringener Straße 5	48629	Metelen
776	â€¢	Raiffeisen Ahaus-Wessum	Eichenallee 83	48683	Ahaus-Wessum
777	â€¢	Raiffeisen Ahaus	Fuistingstr. 64	48683	Ahaus
778	â€¢	Raiffeisen Gescher	Raiffeisenstraße 18	48712	Gescher
779	â€¢	Q1 Rosendahl	Coesfelder Straße 6	48720	Rosendahl
780	â€¢	Raiffeisen Reken I	Bahnhofstraße 33	48734	Reken
781	â€¢	Raiffeisen Reken II	Raiffeisenstraße 5	48734	Reken OT Maria-Veen
782	â€¢	Raiffeisen Legden	Am Bahndamm 7	48739	Legden
783	â€¢	Ratio Osnabrück I	Benzstraße 17	49076	Osnabrück
784		Aral Osnabrück	Kurt-Schumacher-Damm 12	49078	Osnabrück
785		Q1 Osnabrück I	Kurt-Schumacher-Damm 2	49078	Osnabrück
786	â€¢	Ratio Osnabrück II	Kurt-Schumacher-Damm 52	49078	Osnabrück
787		Q1 Osnabrück II	Kurt-Schumacher-Damm 31	49078	Osnabrück
788		Q1 Osnabrück IV	Windthorststraße 50	49084	Osnabrück
789	â€¢	Q1 Osnabrück III	Bremer Straße 90	49084	Osnabrück
790	â€¢	Fip Osnabrück I	Hettlicher Masch 15-17	49084	Osnabrück
791	â€¢	Fip Osnabrück III	Elbestraße 109	49090	Osnabrück
792	â€¢	Q1 Georgsmarienhütte	Malberger Straße 5	49124	Georgsmarienhütte
793	â€¢	Hoyer Georgsmarienhütte	Lübecker Straße 12	49124	Georgsmarienhütte
794		Hoyer Georgsmarienhütte II	Mittelheide 25	49124	Georgsmarienhütte
795		Q1 Wallenhorst	Hollager Straße 151	49134	Wallenhorst
796	â€¢	Behrenswerth Bissendorf	Gut Stockum 15	49143	Bissendorf
797	â€¢	Raiffeisen Bissendorf	Bahnhofstraße 28 c	49143	Bissendorf
798		Q1 Bad Essen I	Hauptstraße 38	49152	Bad Essen



The **fuel card** for  
**clever** companies

## IQ CARD STATIONS

Germany

No.	Truck	Name	Street	Postcode	Town
799		Q1 Bad Essen II	Lindenstraße 117	49152	Bad Essen
800	â€¢	Raiffeisen Bad Essen	Im Felde 1	49152	Bad Essen/Wehrendorf
801		Q1 Bohmte	Bremer Straße 110	49163	Bohmte
802		Q1 Hagen a.T.W.	Höhenweg 23	49170	Hagen a.T.W.
803	â€¢	Q1 Hilter I	Bielefelder Straße 31	49176	Hilter
804		Q1 Hilter II	Hauptstraße 1	49176	Hilter
805	â€¢	Behrenswerth Hilter	Münsterstraße 43	49176	Hilter
806	â€¢	Raiffeisen Hilter	Gewerbepark Ebbendorf 15	49176	Hilter
807	â€¢	Behrenswerth Hilter-Hankenberge	Osnabrücker Str. 18b	49176	Hilter-Hankenberge
808	â€¢	Budget Oil Bad Laer	Bielefelder Straße 11	49196	Bad Laer
809	â€¢	Fip Hasbergen-Gaste	Hansastraße 6	49205	Hasbergen-Gaste
810	â€¢	Fip Melle-Gesmold	Auf dem Platen 10	49326	Melle-Gesmold
811		Q1 Melle II	Alt Riemsloh 53	49328	Melle
812		Q1 Melle I	Barkhausener Straße 88	49328	Melle
813	â€¢	Fip Melle-Bruchmühlen	Nordstraße 25	49328	Melle-Bruchmühlen
814		MIV Lohne	Lindenstraße 96 a	49393	Lohne
815	â€¢	Brämswig Lohne	Daimlerstraße 2	49393	Lohne
816		Q1 Damme	Lage 14	49401	Damme
817	â€¢	Fip Damme	Robert-Bosch-Straße 20	49401	Damme
818	â€¢	Fip Dinklage	Am alten Wasserwerk 2	49413	Dinklage
819	â€¢	Aral Neuenkirchen	Hörster Heide 2	49434	Neuenkirchen
820	â€¢	Fip Neuenkirchen-Vörden I	Braunschweiger Str. 2	49434	Neuenkirchen-Vörden
821	â€¢	Brämswig Steinfeld	Diepholzer Straße 36	49439	Steinfeld
822	â€¢	Fip Steinfeld-Lehmden	Lehmden Straße 23	49439	Steinfeld-Lehmden
823	â€¢	Fip Lemförde	Bahnhofstraße 82	49448	Lemförde

No.	Truck	Name	Street	Postcode	Town
824	â€¢	Fip Holdorf	Fallenriede 1	49451	Holdorf
825		Q1 Ibbenbüren	Osnabrücker Straße 158	49479	Ibbenbüren
826	â€¢	Fip Ibbenbüren-Laggenbeck	Fuggerstraße 4	49479	Ibbenbüren-Laggenbeck
827	â€¢	Fip Ibbenbüren-Dörenthe	Münsterstraße 531	49479	Ibbenbüren-Dörenthe
828	â€¢	Fip Westerkappeln	Gartenkamp 21	49492	Westerkappeln
829	â€¢	Fip Westerkappeln-Velpe	Industriestraße 23a	49492	Westerkappeln-Velpe
830		Q1 Mettingen	Westerkappeler Straße 81	49497	Mettingen
831	â€¢	Fip Mettingen I	Hansastraße 5	49497	Mettingen
832	â€¢	Fip Mettingen II	Recker Straße 9	49497	Mettingen
833	â€¢	Fip Lengerich	Hullmanns Damm 28	49525	Lengerich
834	â€¢	Aral Tecklenburg	A1	49545	Tecklenburg
835	â€¢	Raiffeisen Tecklenburg-Brochterbeck	Wechter Str. 15	49545	Tecklenburg-Brochterbeck
836	â€¢	Aral Ladbergen	Espenhof 1	49549	Ladbergen
837	â€¢	Hoyer Ladbergen (Nosta)	Lengericher Straße 31	49549	Ladbergen
838	â€¢	bft Fürstenau	Fröhlkingstraße 8	49584	Fürstenau
839		Q1 Merzen	Hauptstraße 12	49586	Merzen
840	â€¢	Wiro Lönigen	Europaring 3	49624	Lönigen
841	â€¢	GS agri Garrel	Auf'm Halskamp 12	49681	Garrel
842	â€¢	GS Agri Schneiderkrug	Raiffeisenstraße 4	49685	Schneiderkrug
843	â€¢	Hoyer Autohof Emstek / Cloppenburg	Sülzbührener Straße 7	49685	Emstek / Cloppenburg
844	â€¢	Tankpunkt A1 Cloppenburg	Sülzbührener Str. 2	49685	Emstek
845	â€¢	Aral Haren	An der Autobahn 8	49733	Haren
846	â€¢	Raiffeisen Haren	Emmelner Straße 98	49733	Haren
847	â€¢	Raiffeisen Sögel	Industriestraße 40	49751	Sögel
848	â€¢	Raiffeisen Lathen	Hafenstraße 1	49762	Lathen



The **fuel card** for  
**clever** companies

## IQ CARD STATIONS

Germany

No.	Truck	Name	Street	Postcode	Town
849	â€¢	Raiffeisen Lähden	Gewerbegebiet Süd 2	49774	Lähden
850	â€¢	Raiffeisen Klein Berßen	Sögeler Straße 2	49777	Klein Berßen
851	â€¢	Raiffeisen Niederlangen	Feldkoppel 1	49779	Niederlangen
852	â€¢	Wiro Lingen	Nordhornerstr. 2	49808	Lingen
853		Q1 Lingen	Haselünner Straße 48	49809	Lingen
854		REWE Lingen	Rheiner Straße 110	49809	Lingen
855		Q1 Freren	Mühlenstraße 23	49832	Freren
856	â€¢	Raiffeisen Freren	Lindenstraße 2	49832	Freren
857	â€¢	Raiffeisen Beesten	Hauptstraße 1	49832	Beesten
858	â€¢	Raiffeisen Wilsum	Hauptstraße 1	49849	Wilsum
859	â€¢	Wirtz Bergheim-Niederaußem	Voltastraße 5	50129	Bergheim-Niederaußem
860	â€¢	AVIA Bedburg	Robert-Bosch-Straße 11	50181	Bedburg
861	â€¢	Aral Bedburg Ost	A 61 Ost	50181	Bedburg
862	â€¢	AVEX Frechen	Bonnstraße 15	50226	Frechen
863	â€¢	BV Frechen	Hermann-Seger-Straße 33-35	50226	Frechen
864	â€¢	Aral Hürth I	Luxemburger Straße 58	50354	Hürth
865	â€¢	BV Köln-Niehl	Geestemünder Straße 20	50735	Köln-Niehl
866	â€¢	BV Köln-Longerich	Hugo-Junkers-Straße 10	50739	Köln-Longerich
867	â€¢	Aral Köln I	Donatusstraße 20	50767	Köln
868	â€¢	Aral Köln II	Oskar-Schindler-Straße 1	50769	Köln
869	â€¢	Aral Köln III	Am Verteilerkreis Westseite	50968	Köln
870	â€¢	BV Köln-Raderberg	Marktstraße 10	50968	Köln-Raderberg
871	â€¢	BV Köln-Rodenkirchen	Wankelstraße 37	50996	Köln-Rodenkirchen
872	â€¢	Aral Köln V	Berg.-Gladbacher Str. 417	51067	Köln
873		Aral Köln IV	Alter Deutzer Postweg 102	51149	Köln

No.	Truck	Name	Street	Postcode	Town
874		bft Leverkusen	Karlstraße 7	51379	Leverkusen
875	â€¢	BV Bergisch-Gladbach I	An der Bahn 7	51427	Bergisch-Gladbach
876	â€¢	BV Bergisch-Gladbach II	Hüttenstraße 57	51469	Bergisch-Gladbach
877	â€¢	BV Aachen I	Wurbenden 8	52070	Aachen
878	â€¢	BV Aachen II	Gut-Dämme-Straße 22	52070	Aachen
879	â€¢	BV Herzogenrath	Jüder Straße 1	52134	Herzogenrath
880		MIV Stolberg	Münsterau 215	52224	Stolberg
881	â€¢	bft Hürtgenwald	Germeter 135	52393	Hürtgenwald
882	â€¢	Heitzer Heinsberg	Humboldtstraße 1	52525	Heinsberg
883	â€¢	Heitzer Dremmen	Am Weidenhof 10	52525	Heinsberg-Dremmen
884		Q1 Bonn	Fränkische Straße 15	53229	Bonn
885	â€¢	Raiffeisen Rheinbach	Boschstraße 2-4	53359	Rheinbach
886		bft Bad Neuenahr-Ahrweiler	Sebastianstraße 104	53474	Bad Neuenahr-Ahrweiler
887	â€¢	Raiffeisen Grafschaft-Gelsdorf	Fried.-Wilhelm-Raiffeisen-S tr. 7	53501	Grafschaft-Gelsdorf
888	â€¢	Raiffeisen Wershofen	Nordstraße 36	53520	Wershofen
889	â€¢	Aral Bad Honnef	Gewerbegebiet Am Dachsberg 8	53604	Bad Honnef
890	â€¢	RHV Rottbitze	Heideweg 46	53604	Rottbitze
891	â€¢	Andrys Siegburg	Lindenstraße 145	53721	Siegburg
892	â€¢	Raiffeisen Euskirchen	Im Mühlenfeld 22-28	53881	Euskirchen
893	â€¢	AVEX Euskirchen	Heinrich-Barth-Straße 32	53881	Euskirchen
894	â€¢	Schäfer Mechernich	Kiefernweg 44	53894	Mechernich
895	â€¢	Raiffeisen Bad Münstereifel	Josef-Jonas-Straße 3	53902	Bad Münstereifel
896	â€¢	RHV Weilerswist	Felix-Wankel-Strasse 1	53919	Weilerswist
897	â€¢	Aral Reinsfeld	A 1	54421	Reinsfeld
898	â€¢	Raiffeisen Ormont	Ulmenstraße 4	54597	Ormont



The **fuel card** for  
**clever** companies

## IQ CARD STATIONS

Germany

No.	Truck	Name	Street	Postcode	Town
899	â€¢	Raiffeisen Bitburg	Bahnhofstr. 29	54634	Bitburg
900	â€¢	Raiffeisen Badem	Raiffeisenstr. 1	54657	Badem
901		Aral Mainz	Rheinallee 207	55120	Mainz
902	â€¢	Winkler Heidesheim	Budenheimer Weg 69	55262	Heidesheim
903	â€¢	Thelen Schwabenheim	Selztalstraße 3	55270	Schwabenheim
904	â€¢	Winkler Wörrstadt	Hinter dem Turm 3	55286	Wörrstadt
905	â€¢	Aral Bingen	Gustav-Stresemann-Straße 2	55411	Bingen
906	â€¢	Aral Büchenbeuren	Im Schiffels 1	55491	Büchenbeuren
907	â€¢	Aral Rheinböllen	Bahnhofstraße 53	55494	Rheinböllen
908	â€¢	Thelen Wallertheim	Schimsheimer Straße 37	55578	Wallertheim
909	â€¢	Schneider Wöllstein (LIDL Zentrallager)	Im Rohrgewann 13	55597	Wöllstein
910	â€¢	Aral Idar-Oberstein	Fischbacher Straße 1	55743	Idar-Oberstein
911	â€¢	Thelen Hoppstädten-Weiersbach	Saarstr. 123	55768	Hoppstädten-Weiersbach
912	â€¢	bft Koblenz	Carl-Spaeter-Straße 73	56070	Koblenz
913		Q1 Koblenz	Zur Bergpflege 47 a	56070	Koblenz
914	â€¢	Aral Koblenz III	Andernacher Straße 207	56070	Koblenz
915	â€¢	Aral Koblenz II	August-Horch-Straße 1-3	56076	Koblenz
916	â€¢	bft Bendorf	Hauptstraße 150	56170	Bendorf
917		bft Selters	Luisenstraße 2	56242	Selters
918		Q1 Münstermaifeld	Kurfürst-Balduin-Straße 1	56294	Münstermaifeld
919	â€¢	Aral Dernbach	A3	56307	Dernbach
920	â€¢	BFT Dörsdorf	Hauptstraße 3	56370	Dörsdorf
921	â€¢	Schwarz Montabaur-Horressen	Westerwaldstraße 2a	56410	Montabaur-Horressen
922	â€¢	Q1 Wallmerod	Bahnhofstraße 16	56414	Wallmerod
923	â€¢	Aral Brohl-Lützing	An der B9	56656	Brohl-Lützing

No.	Truck	Name	Street	Postcode	Town
924	â€¢	MHT Mayen	Koblenzer Straße 168	56727	Mayen
925		Q1 Ettringen	Mayener Straße 8	56729	Ettringen
926	â€¢	MHT Kottenheim	Hausener Straße 51	56736	Kottenheim
927		Q1 Mendig	Bahnstraße 53	56743	Mendig
928		bft Auderath	Wilhelmshöhe / An der B259 3	56766	Auderath
929	â€¢	AGRAVIS Netphen	Kronprinzenstraße 7	57250	Netphen
930		bft Freudenberg	Olper Straße 14	57258	Freudenberg
931	â€¢	Raiffeisen Bad Berleburg-Raumland	Industriestr. 2	57319	Bad Berleburg - Raumland
932	â€¢	WESTMARKT Bad Laasphe	In der Aue 10-14	57334	Bad Laasphe
933	â€¢	AGRAVIS Lennestadt-Elspe	Im Gewerbegebiet 2	57368	Lennestadt-Elspe
934	â€¢	AGRAVIS Lennestadt-Grevenbrück	Ladestr. 6	57368	Lennestadt-Grevenbrück
935	â€¢	Raiffeisen Schmallenberg I	Kornhausstr. 11	57392	Schmallenberg
936	â€¢	Raiffeisen Schmallenberg II	Im Brauke 17	57392	Schmallenberg
937	â€¢	Raiffeisen Kirchhundem I	Am Steine 11	57399	Kirchhundem
938	â€¢	Raiffeisen Kirchhundem II	Industriestr. 3	57399	Kirchhundem
939	â€¢	Q1 Olpe	An der L512 / Hanemicke 1	57462	Olpe
940	â€¢	Schneider Olpe (Spedition Arens)	Sassmicker Hammer 20	57462	Olpe
941	â€¢	Theile-Schürholz Drolshagen	Köbbinghausen 15	57489	Drolshagen
942	â€¢	Aral Schwerte	Hörder Straße 89	58239	Schwerte
943		Q1 Ennepetal	Kölner Straße 311	58256	Ennepetal
944	â€¢	Raiffeisen Ennepetal	Königsfelder Str. 31	58256	Ennepetal
945		Aral Schwelm	Barmer Straße 44	58332	Schwelm
946	â€¢	Raiffeisen Breckerfeld	Egenstr. 6	58339	Breckerfeld
947	â€¢	Aral Iserlohn	Dortmunder Straße 110	58638	Iserlohn
948	â€¢	Sauer's Dieseltankhof Menden-Sauerland	Elsternweg 14	58708	Menden-Sauerland



The **fuel card** for  
**clever** companies

## IQ CARD STATIONS

Germany 

No.	Truck	Name	Street	Postcode	Town
949	â€¢	Bernhard Kree Wickede-Ruhr	Westerhaar 14	58739	Wickede-Ruhr
950	â€¢	Raiffeisen Herscheid	Mühlenweg 2	58849	Herscheid
951	â€¢	Aral Hamm II	Werler Straße 390	59069	Hamm
952	â€¢	bft Ahlen	Südenmauer 2	59227	Ahlen
953	â€¢	Raiffeisen Ahlen	Kleiwollenfeld 43	59229	Ahlen
954	â€¢	Schneider Oelde	Am Landhagen 84-86	59302	Oelde
955	â€¢	Q1 Ennigerloh	Neubeckumer Straße 36	59320	Ennigerloh
956	â€¢	Raiffeisen Ennigerloh IV	Am Bahnhof 4	59320	Ennigerloh-Enniger
957	â€¢	Raiffeisen Ennigerloh I	Warendorfer Straße 32	59320	Ennigerloh-Westkirchen
958	â€¢	Raiffeisen Ennigerloh II	Ostenfelder Str. 3	59320	Ennigerloh
959	â€¢	Raiffeisen Ennigerloh III	Dorfstr. 15	59320	Ennigerloh - Ostenfelde
960	â€¢	Hoyer Wadersloh	Krummer Weg 18	59329	Wadersloh
961	â€¢	Raiffeisen Wadersloh I	Bahnhofstr. 24	59329	Wadersloh
962	â€¢	Raiffeisen Wadersloh II	Strombergerstraße 5	59329	Wadersloh
963	â€¢	Raiffeisen Lüdinghausen	Hans Böckler Str. 27	59348	Lüdinghausen
964	â€¢	Raiffeisen Ascheberg	Raiffeisenstr. 23	59387	Ascheberg
965	â€¢	Raiffeisen Nordkirchen - Südkirchen	Wilhelm-Raiffeisen-Str. 2	59394	Nordkirchen - Südkirchen
966	â€¢	Raiffeisen Olfen	Robert-Bosch-Str. 1	59399	Olfen
967	â€¢	RHV Werl	Runtestraße 38	59457	Werl
968		Q1 Ense	Poststraße 41	59469	Ense
969	â€¢	Raiffeisen Ense-Bremen	Werler Str. 57	59469	Ense-Bremen
970	â€¢	Aral Soest	Overweg 33	59494	Soest
971	â€¢	Raiffeisen Soest-Ostönnen	Werler Landstraße 319	59494	Soest-Ostönnen
972	â€¢	Raiffeisen Soest I	Overweg 23	59494	Soest
973	â€¢	Raiffeisen Soest II	Nottebohmweg 17	59494	Soest

No.	Truck	Name	Street	Postcode	Town
974	â€¢	Raiffeisen Möhnesee	Kreisstraße 1	59519	Möhnesee-Echtrop
975	â€¢	Raiffeisen Lippstadt I	Overhagener Straße 22	59556	Lippstadt
976	â€¢	Raiffeisen Lippstadt II	Am Mondschein 31	59557	Lippstadt
977	â€¢	Raiffeisen Lippstadt III	Hörster Straße 162	59558	Lippstadt-Hörste
978	â€¢	Büker Warstein-Belecke	Wiebusch 47	59581	Warstein-Belecke
979	â€¢	Aral Geseke	Bürener Straße 155	59590	Geseke
980	â€¢	Raiffeisen Geseke	Kahrweg 53	59590	Geseke
981	â€¢	Raiffeisen Erwitte	Völlinghauser Weg 9	59597	Erwitte
982	â€¢	Büker Rüthen	Auf dem Kamp 17	59602	Rüthen
983	â€¢	Raiffeisen Rüthen	Lütke Haar 1	59602	Rüthen
984	â€¢	Büker Anröchte	Dolomitstraße 5	59609	Anröchte
985		Q1 Arnsberg	Stembergstraße 17	59755	Arnsberg
986	â€¢	Grüne Arnsberg I	Stembergstraße 48-50	59755	Arnsberg
987	â€¢	AGRAVIS Arnsberg-Hüsten	Am Siegenbittel 1	59759	Arnsberg-Hüsten
988	â€¢	Grüne Arnsberg VI	Widayweg 4	59823	Arnsberg
989	â€¢	AGRAVIS Sundern	Hanns-Martin-Schleyer-Str. 2	59846	Sundern
990	â€¢	Raiffeisen Meschede	Warsteiner Str. 41	59872	Meschede
991	â€¢	Kaiser Meschede	Im Schwarzen Bruch 26	59872	Meschede
992	â€¢	Grüne Meschede I	Hauptstraße 96	59872	Meschede
993	â€¢	Grüne Meschede II	Auf'm Brinke 1	59872	Meschede
994	â€¢	Raiffeisen Eslohe-Bremke	Im Wennetal 1	59889	Eslohe-Bremke
995	â€¢	AGRAVIS Bestwig	Borghausen 5	59909	Bestwig
996	â€¢	Kaiser Brilon	Nehdener Weg 9	59929	Brilon
997	â€¢	Kaiser Brilon II	Altenbürener Straße 7	59929	Brilon
998	â€¢	Aral Frankfurt II	Carl-Benz-Straße 10	60386	Frankfurt



The **fuel card** for  
**clever** companies

## IQ CARD STATIONS

Germany

No.	Truck	Name	Street	Postcode	Town
999	â€¢	RHV Frankfurt-Kalbach	Josef-Eicher-Straße 8	60437	Frankfurt-Kalbach
1000		REWE Karben	Am Warthweg 1-5	61184	Karben
1001	â€¢	CardTank24 Weilrod	Weilburger Strasse 20	61276	Weilrod
1002	â€¢	Aral Bad Homburg I	Taunus-Schnellweg-Nordseite	61352	Bad Homburg
1003	â€¢	Aral Bad Homburg II	Taunus-Schnellweg-Südseite	61352	Bad Homburg
1004		Q1 Friedrichsdorf	Friedberger Straße 9	61381	Friedrichsdorf
1005		REWE Rodgau	Feldstraße 46	63110	Rodgau
1006	â€¢	Aral Rodgau III	B 448	63110	Rodgau
1007		REWE Heusenstamm	Werner-von-Siemens-Straße 2	63150	Heusenstamm
1008	â€¢	Aral Obertshausen	Im Birkengrund	63179	Obertshausen
1009	â€¢	Winkler Rödermark-Ober-Roden	Max-Planck-Straße 6c	63322	Rödermark-Ober-Roden
1010		REWE Egelsbach	Kurt-Schumacher-Ring 4	63329	Egelsbach
1011	â€¢	Herget VTS Wächtersbach	Am Sportplatz 2	63607	Wächtersbach
1012	â€¢	Aral Obernburg	Römerstraße 98	63785	Obernburg
1013	â€¢	Aral Weibersbrunn	A3	63879	Weibersbrunn
1014		REWE Griesheim	Flughafenstraße 7	64347	Griesheim
1015	â€¢	Winkler Roßdorf	In den Leppsteinswiesen 14-20	64380	Roßdorf
1016	â€¢	Budget Oil Groß-Gerau	Gernsheimer Landstraße 51	64521	Groß-Gerau
1017	â€¢	Aral Mörfelden	Industriestraße 1	64546	Mörfelden
1018	â€¢	Winkler Gernsheim	Robert-Bunsen-Straße 46	64579	Gernsheim
1019	â€¢	Aral Bensheim	Amperestraße 1	64625	Bensheim
1020		REWE Heppenheim	Tiergartenstraße 5	64646	Heppenheim (Bergstraße)
1021		REWE Michelstadt	Walther-Rathenau-Allee 24	64720	Michelstadt
1022	â€¢	Winkler Dieburg	Industriestraße 30	64807	Dieburg

No.	Truck	Name	Street	Postcode	Town
1023	â€¢	Aral Wiesbaden I	A 66 Erbenheim-Nord	65205	Wiesbaden
1024	â€¢	Aral Wiesbaden II	A 66 Erbenheim-Süd	65205	Wiesbaden
1025		REWE Taunusstein	Kleiststraße 2	65232	Taunusstein
1026	â€¢	Sponsel Heidenrod-Kemel	Bäderstraße 7	65321	Heidenrod-Kemel
1027	â€¢	MIV Rüsselsheim	Frankfurter Straße 45	65428	Rüsselsheim
1028	â€¢	Aral Rüsselsheim	Mainzer Straße 95	65428	Rüsselsheim
1029	â€¢	Schneider Gustavsburg (Würz Logistik)	Am Kupferwerk 26	65462	Gustavsburg
1030	â€¢	Hoyer Bad Camberg (Spedition Bäcker)	Otto-Hahn-Straße 3	65520	Bad Camberg
1031	â€¢	Ratio Limburg an der Lahn	Kapellenstraße 10	65555	Limburg an der Lahn
1032	â€¢	Heinrich Schwarz I	Limburger Straße 74	65555	Limburg-Offheim
1033	â€¢	Heinrich Schwarz II	Industriestr. 4-6	65582	Diez
1034	â€¢	Kaiser Elz	Limburger Straße 51-53	65604	Elz
1035	â€¢	Q1 Elz	Hadamarer Straße 34	65604	Elz
1036	â€¢	Aral Beselich I	B 49/Nordseite	65614	Beselich
1037	â€¢	Aral Beselich II	B 49/Südseite	65614	Beselich
1038	â€¢	bft Elbtal	Siegener Straße 3	65627	Elbtal
1039	â€¢	Aral Frankfurt I	Aral an der A 66, Nordseite	65929	Frankfurt
1040	â€¢	Aral Frankfurt II	Aral an der A 66, Südseite	65929	Frankfurt
1041	â€¢	Aral Saarbrücken	Neumühler Weg 40	66130	Saarbrücken
1042	â€¢	Winkler Sankt Ingbert	Obere Kaiserstraße 279	66386	Sankt Ingbert
1043	â€¢	Q1 Neunkirchen	Kirkeler Straße 50	66538	Neunkirchen
1044	â€¢	Aral Saarlouis	Metzer Straße 44	66740	Saarlouis
1045	â€¢	BFT Schwalbach	Hülzweiler Straße 72	66773	Schwalbach
1046	â€¢	BFT Rathswailer	Glanstraße 3	66887	Rathswailer
1047	â€¢	Aral Waldmohr	A6	66914	Waldmohr





The **fuel card** for  
**clever** companies

# IQ CARD STATIONS

Germany

No.	Truck	Name	Street	Postcode	Town
1048	â€¢	Winkler Ludwigshafen	Frankenthaler Straße 222	67059	Ludwigshafen
1049	â€¢	Ziehl Tank Center Frankenthal	Carl-Benz-Straße 28	67227	Frankenthal
1050	â€¢	Aral Kirchheimbolanden	Bischheimer Straße 9	67292	Kirchheimbolanden
1051	â€¢	Aral Speyer	Industriestraße 5 a	67346	Speyer
1052	â€¢	Aral Schwegenheim	Im breiten Pfuhl 5	67365	Schwegenheim
1053	â€¢	Budget Oil Lambrecht	Hauptstraße 105	67466	Lambrecht
1054	â€¢	Aral Worms	Mainzer Straße 140	67547	Worms
1055		BFT Gundersheim	Donnersberger Straße 23	67598	Gundersheim
1056	â€¢	Winkler Kaiserslautern	Mainzerstraße 110	67657	Kaiserslautern
1057	â€¢	Aral Mannheim	Frankenthaler Straße 86	68307	Mannheim
1058	â€¢	Aral Viernheim	BAB 659	68519	Viernheim
1059	â€¢	Winkler Viernheim	Alfred-Nobel-Straße 2	68519	Viernheim
1060	â€¢	Winkler Lampertheim II	Hafenstraße 2	68623	Lampertheim
1061	â€¢	Winkler Lampertheim I	Lampertheimer Straße 5	68623	Lampertheim-Hüttenfeld
1062	â€¢	Winkler Bürstadt	Nibelungenstraße 203	68642	Bürstadt
1063	â€¢	LTG Hockenheim	Gleisstraße 1	68766	Hockenheim
1064	â€¢	Winkler Sandhausen	Ostlandstraße 1	69207	Sandhausen
1065	â€¢	Müller Laudenbach	Hauptstraße 92	69514	Laudenbach
1066		Aral Korntal-Münchingen	Heinrich-Lanz-Straße 1	70825	Korntal-Münchingen
1067	â€¢	Aral Bondorf	Am Römerfeld 1	71149	Bondorf
1068	â€¢	MTB Bondorf	Am Römerfeld 8	71149	Bondorf
1069		SWE Wimsheim	Friolzheimer Straße	71229	Wimsheim
1070	â€¢	Aral Backnang	Manfred-von-Ardenne-Allee 2	71522	Backnang
1071	â€¢	Aral Murr	Im langen Feld 17	71711	Murr
1072	â€¢	Aral Tübingen	Reutlinger Straße 72	72072	Tübingen

No.	Truck	Name	Street	Postcode	Town
1073	â€¢	Aral Rottenburg/Ergenzing	Mercedesstraße 51	72108	Rottenburg/Ergenzing
1074	â€¢	BayWa Altensteig	Bahnhofstrasse 60 - 62	72213	Altensteig
1075		Q1 Albstadt	Konrad-Adenauer-Straße 62	72461	Albstadt
1076	â€¢	Schneider Kirchheim	Paracelsusstrasse 3	73230	Kirchheim unter Teck
1077		Q1 Kuchen	Im Gewerbepark 1	73329	Kuchen
1078	â€¢	SWE Aalen	Carl-Zeiss-Straße 35	73431	Aalen
1079		Q1 Bopfingen	Aalener Straße 36	73441	Bopfingen
1080	â€¢	SWE Essingen	Daimlerstraße 14	73457	Essingen
1081	â€¢	Kling Energie Ellwangen I	Max-Eyth-Straße 44	73479	Ellwangen
1082	â€¢	Kling Energie Ellwangen II	Wilhelm-Maybach-Straße 2	73479	Ellwangen
1083	â€¢	Aral Neuhausen	Plieninger Straße 35	73765	Neuhausen
1084	â€¢	Aral Neckarsulm	Neuenstädter Straße 96	74172	Neckarsulm
1085	â€¢	Tankpunkt GÖTZ Neckarsulm	Rötelstraße 14	74172	Neckarsulm
1086	â€¢	Schneider Möckmühl (Mezger Rent u. Service)	Baierklinge 2	74219	Möckmühl
1087	â€¢	Tankpunkt GÖTZ Ellhofen	Am Autobahnkreuz 6	74248	Ellhofen
1088	â€¢	Winkler Massenbachhausen	Heilbronner Straße 70	74252	Massenbachhausen
1089	â€¢	BayWa Brackenheim	Hermann-Bauer-Str. 10	74336	Brackenheim
1090	â€¢	Tankpunkt BAG Ilshofen	Eckartshäuser Straße 67	74532	Ilshofen
1091	â€¢	EDi Öhringen	Rudolf-Diesel-Straße 4	74613	Öhringen
1092	â€¢	Aral Bad Rappenau	Wilhelm-Hauff-Straße 43	74906	Bad Rappenau
1093	â€¢	Winkler Siegelsbach	Wagenbacher Straße 15	74936	Siegelsbach
1094	â€¢	Aral Bretten	Alexanderplatz	75015	Bretten
1095	â€¢	Aral Pforzheim	Lochäckerstraße / B 294	75177	Pforzheim
1096	â€¢	SWE Pforzheim	Denningstraße 6	75179	Pforzheim
1097		SWE Tiefenbronn-Mühlhausen	Würmtalstraße 39	75233	Tiefenbronn-Mühlhausen



The **fuel card** for  
**clever** companies

## IQ CARD STATIONS

Germany 

No.	Truck	Name	Street	Postcode	Town
1098	â€¢	SWE Neuhausen	Sägewerk 5	75242	Neuhausen
1099		SWE Kieselbronn	Eisinger Straße 60	75249	Kieselbronn
1100		Q1 Karlsruhe	Rheinstraße 90-92	76185	Karlsruhe
1101	â€¢	Aral Ettlingen	Karlsruher Straße 50a	76275	Ettlingen
1102	â€¢	Tankhof Iffezheim	Südring 19	76473	Iffezheim
1103	â€¢	Aral Landau	Carl-Bosch Straße 1A	76829	Landau
1104	â€¢	Aral Kehl I	Straßburger Straße 11a	77694	Kehl
1105	â€¢	Aral Kehl II	Straßburger Straße 34a	77694	Kehl
1106	â€¢	Tankpark Lahr	Einsteinallee 2	77933	Lahr
1107	â€¢	Aral Ettenheim	Nikola-Tesla-Straße 1	77955	Ettenheim
1108	â€¢	Tankhof Grün Mahlberg	Alte Landstraße 1-3	77972	Mahlberg-Orschweier
1109	â€¢	Karl Riegger Mönchweiler	Am Fohrenwald 3	78087	Mönchweiler
1110	â€¢	Aral Blumberg II	Nordwerk 10	78176	Blumberg
1111	â€¢	Karl Riegger Hüfingen	Im Stettenwinkel 8	78183	Hüfingen
1112	â€¢	Rundel Singen	Güterbahnhof 4	78224	Singen
1113	â€¢	Aral Dietingen	A81	78661	Dietingen
1114	â€¢	Aral Riegel am Kaiserstuhl	Forchheimer Straße 15	79359	Riegel am Kaiserstuhl
1115	â€¢	Aral München	Garmischer Straße 138	80686	München
1116	â€¢	Kloiber München	Hofbräuallee 8	81829	München
1117	â€¢	Aral Olching	Johann-G.-Gutenbergstraße 1	82140	Olching
1118	â€¢	Reitmayr Puchheim	Augsburger Straße 14	82178	Puchheim
1119	â€¢	BayWa Fürstenfeldbruck	Hubertusstraße 1	82256	Fürstenfeldbruck
1120	â€¢	Deltin Murnau	Seehauser Straße 11	82418	Murnau am Staffelsee
1121		Aral Raubling	Rosenheimer Straße 83	83064	Raubling
1122	â€¢	Autohof Raubling	Kufsteiner Straße 116	83064	Raubling

No.	Truck	Name	Street	Postcode	Town
1123	â€¢	Aral Rohrdorf	A8	83101	Rohrdorf
1124	â€¢	BayWa Schönau	Maillinger Str. 9	83104	Schönau
1125	â€¢	BayWa Trostberg	Söldenhofstr. 2 a	83308	Trostberg
1126	â€¢	Aral Bad Reichenhall	Loferer Straße 29	83435	Bad Reichenhall
1127	â€¢	Aral Holzkirchen	Miesbacher Straße 33	83607	Holzkirchen
1128	â€¢	Aral Ergoldsbach	Landshuter Straße 20	84061	Ergoldsbach
1129	â€¢	Aral Schierling	Dieselstraße 16	84069	Schierling
1130		Q1 Pfeffenhausen	Rottenburger Straße 42	84076	Pfeffenhausen
1131	â€¢	BayWa Langquaid	Lenbachstr. 1	84085	Langquaid
1132	â€¢	Aral Wörth a. d. Isar	Siemensstraße 2	84109	Wörth a. d. Isar
1133	â€¢	Bischoff & Vielhauer Ampfing	Robert-Bosch-Straße 4	84539	Ampfing
1134	â€¢	Hoyer Ingolstadt II	Friedrichshofener Str. 86	85049	Ingolstadt
1135	â€¢	Hoyer Ingolstadt I	Carl Benz Straße 5	85053	Ingolstadt
1136	â€¢	Aral Ingolstadt II	Manchinger Straße 76	85053	Ingolstadt
1137	â€¢	Aral Ingolstadt	Schollstraße 2	85055	Ingolstadt
1138	â€¢	Hoyer Manching	Hofwiesenstraße 7	85077	Manching
1139	â€¢	Hoyer Großmehring	Gutenbergstraße 7a	85098	Großmehring
1140	â€¢	BayWa Buxheim	Am Pfahlfeld 7	85114	Buxheim
1141	â€¢	Aral Kinding	Enkeringer Straße 7	85125	Kinding
1142	â€¢	Karl Daum Pollenfeld	Am Dörrenhof	85131	Pollenfeld
1143	â€¢	Aral Odelzhausen	Rudolf-Diesel-Straße 2	85235	Odelzhausen
1144	â€¢	bft Petershausen	Gewerbering 28	85238	Petershausen
1145	â€¢	Hoyer Pfaffenhofen	Joseph-Fraunhofer-Straße 59	85276	Pfaffenhofen
1146		Hoyer Pfaffenhofen	Joseph-Fraunhofer-Straße 59	85276	Pfaffenhofen/Ilm
1147	â€¢	Deltin Pfaffenhofen	Joseph-Fraunhofer-Straße 43	85276	Pfaffenhofen



The **fuel card** for  
**clever** companies

## IQ CARD STATIONS

Germany 

No.	Truck	Name	Street	Postcode	Town
1148	â€¢	Hoyer Geisenfeld	Bajuwarenstraße 2	85290	Geisenfeld
1149		BayWa Geisenfeld	Münchener Str. 31	85290	Geisenfeld
1150	â€¢	Hoyer Rohrbach	Hauptstraße 3	85296	Rohrbach-Fahlenbach
1151	â€¢	Hoyer Pöornbach	Ingolstädter Str. 22	85309	Pöornbach
1152	â€¢	Aral Wang bei Moosburg	Gewerbepark Spörer Au 1	85368	Wang bei Moosburg
1153	â€¢	Aral Neufahrn	Grüneckerstraße 6	85375	Neufahrn
1154	â€¢	BayWa Eching	Dieselstraße 29	85386	Eching
1155	â€¢	BayWa Allershausen	Bürgermeister-Sgoff-Str. 2	85391	Allershausen
1156	â€¢	BayWa Bockhorn	Gruckinger Str. 1	85461	Bockhorn
1157	â€¢	DELTIN Langenpreising	Landshuter Straße 4	85465	Langenpreising
1158	â€¢	Hörndl Forstinning	Gewerbebogen 4	85661	Forstinning
1159	â€¢	Reitmayr Unterschleißheim	Franz-Lehner-Straße 3	85716	Unterschleißheim
1160	â€¢	Aral Garching	Schleißheimer Straße 124	85748	Garching
1161	â€¢	LTG Garching	Robert-Bosch-Straße 9d	85748	Garching b. München
1162	â€¢	Kloiber Augsburg	Frankfurter Straße 12	86156	Augsburg
1163	â€¢	BayWa Augsburg I	Gubener Str. 7	86156	Augsburg
1164	â€¢	Aral Augsburg	Aindlinger Straße 11	86167	Augsburg
1165	â€¢	BayWa Augsburg II	Am Mittleren Moos 6	86167	Augsburg
1166	â€¢	BayWa Friedberg	Münchner Str. 33	86316	Friedberg
1167	â€¢	BayWa Mering	Unterberger Str. 9-11	86415	Mering
1168	â€¢	Aral Dasing	Laimeringer Straße 2	86453	Dasing
1169	â€¢	Aral Langweid	Donauwörther Straße 15	86462	Langweid
1170	â€¢	Hoyer Schrobenhausen II	Pöttmeser Str. 25	86529	Schrobenhausen
1171	â€¢	Hoyer Schrobenhausen I	Rinderhofer Breite 1	86529	Schrobenhausen
1172	â€¢	BayWa Pöttmes	Schrobenhausener Str. 54	86554	Pöttmes

No.	Truck	Name	Street	Postcode	Town
1173	â€¢	Hoyer Pöttmes	Rudolf-Diesel-Straße 8	86554	Pöttmes
1174	â€¢	BayWa Neuburg a.d. Donau	Augsburger Str. 132	86633	Neuburg a.d. Donau
1175	â€¢	StarkStelle Wertingen	Am Kaygraben 2	86637	Wertingen
1176	â€¢	BayWa Rain	Bahnhofstraße 38	86641	Rain
1177		BayWa Rennertshofen	Neuburger Str. 15	86643	Rennertshofen
1178		BayWa Burgheim	Am Bahndamm 1	86666	Burgheim
1179	â€¢	BayWa Nördlingen	Markham Str. 2	86720	Nördlingen
1180	â€¢	BayWa Öttingen	Heinz-Waldenmaierstr. 8	86732	Öttingen
1181	â€¢	BayWa Fremdingen	Am Bruckfeld 5	86742	Fremdingen
1182	â€¢	BayWa Buchloe	Von-Bollstatt-Str. 10	86807	Buchloe
1183		BayWa Schwabmünchen	Thurn-u.Taxis-Str. 1	86830	Schwabmünchen
1184	â€¢	Deltin Denklingen	Am Malfinger Steig 2	86920	Denklingen
1185	â€¢	BayWa Schondorf	Landsberger Straße 10	86938	Schondorf am Ammersee
1186	â€¢	BayWa Peiting	Schönriedelstr. 11	86971	Peiting
1187	â€¢	BayWa Sonthofen	Hindelanger Str. 26	87527	Sonthofen
1188	â€¢	Aral Memmingen	Münchener Straße 66	87700	Memmingen
1189	â€¢	Energiehandel Memmingen	Alpenstraße 4	87700	Memmingen
1190	â€¢	BayWa Mindelheim	Allgäuer Str. 38	87719	Mindelheim
1191	â€¢	BayWa Babenhausen	Bahnhofstr. 19	87727	Babenhausen
1192	â€¢	Energiehandel Babenhausen	Schöneggweg 39	87727	Babenhausen
1193	â€¢	Aral Bad Grönenbach	Weißbachstraße 2	87730	Bad Grönenbach
1194	â€¢	Aral Kressbronn	Linderhof 8	88079	Kressbronn
1195	â€¢	BayWa Röthenbach	Oberhäuser 1	88167	Röthenbach
1196	â€¢	Energiehandel Bodnegg	Rotheidlen 14	88285	Bodnegg
1197	â€¢	Hoyer Leutkirch	Unterer Auenweg 1	88299	Leutkirch im Allgäu



The **fuel card** for  
**clever** companies

## IQ CARD STATIONS

Germany

No.	Truck	Name	Street	Postcode	Town
1198	â€¢	Energiehandel Leutkirch	Brandenburger Straße 9	88299	Leutkirch
1199	â€¢	Aral Riedlingen	Neue Unlinger St. 4	88499	Riedlingen
1200	â€¢	BayWa Langenau	Riedheimer Str. 7	89129	Langenau
1201	â€¢	BayWa Niederstotzingen	Am Bahndamm 7	89168	Niederstotzingen
1202	â€¢	Aral Merklingen	Nellinger Straße 24	89188	Merklingen
1203	â€¢	Aral Neu-Ulm	Otto-Renner-Straße 1	89231	Neu-Ulm
1204	â€¢	Dauner Weißenhorn	Adolf-Wolf-Straße 6	89264	Weißenhorn
1205		BayWa Burgau	Am Bahnhof 10	89331	Burgau
1206	â€¢	Deltin Gundremmingen	Am Auwald 1	89355	Gundremmingen
1207	â€¢	Aral Lauingen an der Donau	Werner-v.-Siemens-Str. 31	89415	Lauingen an der Donau
1208	â€¢	BayWa Lauingen	Riedhauser Str. 66	89415	Lauingen
1209	â€¢	Aral Giengen	A7	89537	Giengen
1210	â€¢	BFT Ehingen	Riedlinger Straße 30	89584	Ehingen
1211	â€¢	BayWa Munderkingen	Bahnhofstr. 26	89597	Munderkingen
1212	â€¢	Herbert Graf Nürnberg	In der Schmalau 1	90427	Nürnberg
1213	â€¢	Aral Nürnberg	Münchener Straße 401	90471	Nürnberg
1214	â€¢	Aral Nürnberg I	Münchener Straße 400	90471	Nürnberg
1215	â€¢	Beer Nürnberg	Saganer Straße 31	90475	Nürnberg
1216	â€¢	BayWa Fürth	Hafenstraße 115	90768	Fürth
1217		BayWa Erlangen	Hilpertstr. 22	91052	Erlangen
1218	â€¢	Aral Erlangen	Weisendorfer Straße 16	91056	Erlangen
1219	â€¢	Aral Kammerstein	An der Autobahn 1	91126	Kammerstein
1220	â€¢	BayWa Schwabach	Angerstr. 2-6	91126	Schwabach
1221	â€¢	Peter Fante Rednitzhembach	Ziegelstraße 44-46	91126	Rednitzhembach
1222	â€¢	Schneider Greding (EPT)	Industriestraße 17	91171	Greding

No.	Truck	Name	Street	Postcode	Town
1223		BayWa Hersbruck	Houbirgstr. 4	91217	Hersbruck
1224	â€¢	Aral Schnaittach	Schwarzleite 2	91220	Schnaittach
1225	â€¢	Pickelmann Betzenstein	Alter Brunnen 1	91282	Betzenstein
1226	â€¢	Aral Forchheim	Am halben Weg 2	91301	Forchheim
1227	â€¢	Pickelmann Röttenbach	Lohmühlweg 16	91341	Röttenbach
1228	â€¢	Beer Neustadt/Aisch	Werner-von-Siemens-Straße 9	91413	Neustadt an der Aisch
1229	â€¢	BayWa Bad Windsheim	Hofmannstr. 5	91438	Bad Windsheim
1230		BayWa Rothenburg	Bahnhofstr. 17	91541	Rothenburg
1231	â€¢	BayWa Dinkelsbühl	Von-Raumer-Str. 1a	91550	Dinkelsbühl
1232	â€¢	Aral Herrieden	Am Eichelberg 2	91567	Herrieden
1233	â€¢	Pickelmann Bechhofen	Ansbacher Strasse 75a	91572	Bechhofen
1234	â€¢	Aral Ohrenbach	A7	91620	Ohrenbach
1235	â€¢	Aral Steinsfeld-Endsee	Baukreativstraße 7	91628	Steinsfeld-Endsee
1236		BayWa Gunzenhausen I	Zufuhrstr. 12	91710	Gunzenhausen
1237		BayWa Gunzenhausen II	Alemannenstraße 7	91710	Gunzenhausen
1238	â€¢	BayWa Wassertrüdingen	Bahnhofstr. 34	91717	Wassertrüdingen
1239	â€¢	BayWa Treuchtlingen	Elkan-Naumburg-Str. 39	91757	Treuchtlingen
1240	â€¢	BayWa Sulzbach-Rosenberg	Rosenberger Str. 106	92237	Sulzbach-Rosenberg
1241	â€¢	BayWa Parsberg	Bahnhofstr. 6	92331	Parsberg
1242		BayWa Freystadt	Berchinger Str. 27	92342	Freystadt
1243		BayWa Schwandorf I	Bellstr. 7a	92421	Schwandorf
1244	â€¢	BayWa Schwandorf II	Bellstr. 7a	92421	Schwandorf
1245	â€¢	BayWa Neunburg	Bahnhofstr. 28	92431	Neunburg
1246	â€¢	BayWa Bruck	Bgm.-Berger-Str. 10	92436	Bruck
1247	â€¢	BayWa Nabburg	Bahnhofstr. 18	92507	Nabburg



The **fuel card** for  
**clever** companies

## IQ CARD STATIONS

Germany



No.	Truck	Name	Street	Postcode	Town
1248	â€¢	BV Weiden	Philipp-Karl-Straße 11	92637	Weiden
1249	â€¢	BayWa Weiden i.d.Opf.	Untere Bauscher Str. 11	92637	Weiden i.d.Opf.
1250	â€¢	Hoyer Luhe-Wildenau	Obere Tratt 13	92706	Luhe-Wildenau
1251	â€¢	Aral Regensburg	Max-Planck-Straße 8	93055	Regensburg
1252	â€¢	LTG Regensburg	Junkersstraße 14	93055	Regensburg
1253		BayWa Bad Abbach I	Finkenstraße 34	93077	Bad Abbach
1254	â€¢	BayWa Bad Abbach II	Industriestraße 5	93077	Bad Abbach
1255	â€¢	Aral Wörth an der Donau	Gewerbepark B 3	93086	Wörth an der Donau
1256	â€¢	BayWa Wörth II	Gewerbepark C6	93086	Wörth a. d. Donau
1257	â€¢	BayWa Wörth a. d. Donau	Bahnhofstr. 2	93086	Wörth a. d. Donau
1258		BayWa Falkenstein	Bahnhofstr. 23-27	93167	Falkenstein
1259	â€¢	BayWa Cham	Altenstadter Straße 6	93413	Cham
1260		BayWa Passau	Baywastr. 6	94034	Passau
1261	â€¢	BayWa Waldkirchen	Bahnhofstr. 62	94065	Waldkirchen
1262		BayWa Regen	Bahnhof 8	94209	Regen
1263	â€¢	Aral Straubing	Aiterhofener Straße 215	94315	Straubing
1264	â€¢	Deltin Hunderdorf	Bahnhofstraße 1	94366	Hunderdorf
1265		Q1 Deggendorf	Ruselbergstraße 31	94469	Deggendorf
1266	â€¢	BayWa Deggendorf	Hengersberger Str. 33	94469	Deggendorf
1267	â€¢	BayWa Deggendorf II	Mittelweg 9	94469	Deggendorf
1268	â€¢	DELTIN Deggendorf	Großwalding 1	94469	Deggendorf
1269	â€¢	Rastpark24 Hengersberg	Donaustraße 4	94491	Hengersberg
1270		BayWa Aidenbach	Haidenburger Str. 23	94501	Aidenbach
1271	â€¢	BayWa Niederwinkling	Industriestraße 3	94559	Niederwinkling
1272	â€¢	Leu Hof I	Bahnhofstraße 2a	95028	Hof/Saale

No.	Truck	Name	Street	Postcode	Town
1273	â€¢	Leu Hof II	Viceburgstraße 10a	95032	Hof/Saale
1274	â€¢	Hoffmann Hof	Am Güterbahnhof 12	95032	Hof (Saale)
1275	â€¢	BV Selb	Weißbächer Straße 45	95100	Selb
1276	â€¢	Hoffmann Rehau I	Zehstraße 7	95111	Rehau
1277	â€¢	Hoffmann Rehau II	Hofer Straße 23	95111	Rehau
1278	â€¢	Hoffmann Schwarzenbach	Industriestraße 11	95126	Schwarzenbach (Saale)
1279	â€¢	Leu Marktleuthen	Wunsiedler Straße 7	95168	Marktleuthen
1280	â€¢	Leu Geroldsrün	Keyßerstraße 34	95179	Geroldsrün
1281	â€¢	Leu Gattendorf	Ferdinand-Porsche-Straße 18	95185	Gattendorf
1282	â€¢	Leu Münchberg	August-Horch-Straße 5b	95213	Münchberg
1283	â€¢	Hoffmann Münchberg	Kirchenlamitzer Straße 122	95213	Münchberg
1284	â€¢	Raimund Kasendorf	Hasledt 38	95359	Kasendorf
1285	â€¢	BayWa Bayreuth	Weiherstr. 2	95448	Bayreuth
1286	â€¢	BV Bayreuth	Bernecker Straße 73	95448	Bayreuth
1287	â€¢	Raimund Creußen	Hörhof 3	95473	Creußen
1288	â€¢	Aral Himmelkron	Hofer Straße 2 / B 303	95502	Himmelkron
1289	â€¢	Pickelmann Himmelkron	Frankenring 4a	95502	Himmelkron
1290	â€¢	Schneider Himmelkron (EPT / Gewerbegebiet)	Kulmbacher Straße 10	95502	Himmelkron
1291	â€¢	Aral Neudrossenfeld	An der Autobahn 1	95512	Neudrossenfeld
1292	â€¢	BV Wunsiedel	Am Bahnhof 3	95632	Wunsiedel
1293	â€¢	Aral Mitterteich	Gottlieb-Daimler-Straße 4	95666	Mitterteich
1294	â€¢	BayWa Bamberg I	Hafenstr. 9	96052	Bamberg
1295		BayWa Bamberg II	Lichtenhaidestr. 5	96052	Bamberg
1296	â€¢	Aral Schlüsselfeld	Attelsdorf 19	96132	Schlüsselfeld
1297		BayWa Seßlach	Bahnhofstr. 146	96145	Seßlach



The **fuel card** for  
**clever** companies

## IQ CARD STATIONS

Germany

No.	Truck	Name	Street	Postcode	Town
1298	â€¢	Leu Breitengüßbach	Industriering 22	96149	Breitengüßbach
1299	â€¢	Pickelmann Untersiemau	Bamberger Straße 19 - 21	96253	Untersiemau
1300	â€¢	Aral Grub am Forst	Gruber Straße 22	96271	Grub am Forst
1301	â€¢	Leu Kronach	Kurt-Breitfeld-Straße 2	96317	Kronach
1302	â€¢	Aral Küps	Kanzleistraße 1	96328	Küps
1303	â€¢	Greiner Pressig	Bahnhofstraße 4	96332	Pressig
1304	â€¢	Greiner Stockheim	Industriestraße 10	96342	Stockheim
1305	â€¢	BayWa Coburg	Glender Str. 11	96450	Coburg
1306	â€¢	BayWa Würzburg I	Nürnberger Str. 133	97076	Würzburg
1307	â€¢	BayWa Würzburg II	Südl. Hafenstr. 6	97080	Würzburg
1308	â€¢	Wengel & Dettelbacher Ochsenfurt	Tückelhäuser Straße 59	97199	Ochsenfurt
1309		REWE Höchberg	Leibnizstraße 14	97204	Höchberg
1310	â€¢	BayWa Uffenheim II	Südring 1	97215	Uffenheim
1311	â€¢	Wengel & Dettelbacher Reichenberg	Georg-Heinrich-Appl-Straße 14a	97234	Reichenberg
1312	â€¢	Aral Hausen bei Würzburg	A7	97262	Hausen bei Würzburg
1313	â€¢	Wengel & Dettelbacher Kürnach	Wachtelberg 21	97273	Kürnach
1314	â€¢	Wengel u. Dettelbacher Kitzingen	Am Dreistock 17	97318	Kitzingen
1315	â€¢	Aral Dettelbach	Mainfrankenpark 24	97337	Dettelbach
1316	â€¢	BayWa Dettelbach	Adolf-Oesterheld-Str. 12a	97337	Dettelbach
1317	â€¢	Aral Schweinfurt	Straßburgstraße 1	97424	Schweinfurt
1318	â€¢	Leu Schweinfurt	Straßburgstraße 9	97424	Schweinfurt
1319	â€¢	Hoyer Schweinfurt	Straßburgstrasse 16	97424	Schweinfurt
1320	â€¢	W. Dorst Schweinfurt	Hafenstraße 1	97424	Schweinfurt
1321	â€¢	BayWa Gochsheim	Am Triebweg 4	97469	Gochsheim
1322	â€¢	BayWa Knetzgau	Industriestr. 4	97478	Knetzgau

No.	Truck	Name	Street	Postcode	Town
1323	â€¢	BFT Donnersdorf	Am Rödertor 24	97499	Donnersdorf
1324	â€¢	BayWa Bad Königshofen	Bahnhofstr.10	97631	Bad Königshofen
1325	â€¢	BayWa Mellrichstadt	Bahnhofstr. 20	97638	Mellrichstadt
1326	â€¢	W. Dorst Lohr am Main	Bürgermeister-Dr-Nebel-Str . 11	97816	Lohr am Main
1327	â€¢	AVIA Marktheidenfeld	Am Jösershecklein 5	97828	Marktheidenfeld-Altfeld
1328	â€¢	W. Dorst Suhl	Am Steinsfelder Wasser 12	98528	Suhl
1329		bft Schwarza	Auf der großen Wiese 1	98547	Schwarza
1330		bft Schmalkalden	Suhler Straße 1a	98574	Schmalkalden-Mittelstille
1331	â€¢	Agip Großbreitenbach	Ilmenauer Straße 7 g	98701	Großbreitenbach
1332	â€¢	Q1 Großbreitenbach	Rennsteigstraße 1a	98701	Großbreitenbach
1333	â€¢	Aral Erfurt	Demminer Straße 7	99091	Erfurt
1334	â€¢	Ortlepp Thörey Ichttershausen	Thöreyer Str. 2 b	99334	Ichttershausen
1335	â€¢	Agip Umpferstedt	Apoldaer Straße 2	99441	Umpferstedt
1336	â€¢	Aral Mellingen	Aralallee 1	99441	Mellingen
1337	â€¢	Raiffeisen Magdala	Auf der Schanze 2	99441	Magdala
1338	â€¢	AS Kölleda	Pappelweg 1	99625	Kölleda
1339	â€¢	RHV Ebeleben	Thomas-Müntzer-Siedlung 18	99713	Ebeleben
1340	â€¢	Aral Greußen	Lindenstraße 60	99718	Greußen
1341	â€¢	Greenline Nordhausen	Heringer Weg 18	99734	Nordhausen
1342	â€¢	Greenline Bleicherode	Nordhäuser Straße 120a	99752	Bleicherode
1343		bft Eisenach	Gothaer Straße 20	99817	Eisenach
1344	â€¢	Aral Eisenach	An der Karlskuppe 1	99817	Eisenach
1345	â€¢	bft Gerstungen-Marksuhl	Vachaer Straße 32	99819	Gerstungen-Marksuhl
1346	â€¢	bft Wutha-Farnroda	Gothaer Straße 116	99848	Wutha-Farnroda
1347	â€¢	Greenline Wutha-Farnroda	Hörsetalstraße 40	99848	Wutha-Farnroda








The **fuel card** for  
**clever** companies





## IQ CARD STATIONS







Germany 





No.	Truck	Name	Street	Postcode	Town
1348	â€¢	Ortlepp Drei Gleichen	Das Steinfeld 5	99869	Drei Gleichen Wanderleben
1349	â€¢	Aral Ohrdruf	Suhler Straße 5 a	99885	Ohrdruf
1350	â€¢	Aral Ohrdruf	Suhler Straße 5 b	99885	Ohrdruf
1351		bft Mühlhausen	Ammersche Landstraße 45	99974	Mühlhausen
1352	â€¢	RHV Mühlhausen	Pommern Straße 6	99974	Mühlhausen
1353	â€¢	AVEX Ammern	Am Langen Rasen 6	99974	Ammern
1354	â€¢	AVEX Menteroda	Holzthalebener Straße 32	99996	Menteroda













<b>1</b>	<b>Aral Dresden</b>	 	<b>GPS: 51.062807/13.679735</b>
No.			
Hamburger Straße 88 c 01157 Dresden	Mon-Fri: 0:00-24:00 Sat: 0:00-24:00 Sun: 0:00-24:00	IQ-Cards  	Features 
-			







<b>5</b>	<b>Schneider Riesa (EPT)</b>		<b>GPS: 51.31647/13.28172</b>
No.			
Strehlaer Straße / Hafen Riesa 01591 Riesa	Mon-Fri: 0:00-24:00 Sat: 0:00-24:00 Sun: 0:00-24:00	IQ-Cards  	Features 
-			








<b>2</b>	<b>Schneider Boxdorf (EPT)</b>		<b>GPS: 51.12684/13.70702</b>
No.			
Am Bogen 1 01468 Boxdorf/ Moritzburg	Mon-Fri: 0:00-24:00 Sat: 0:00-24:00 Sun: 0:00-24:00	IQ-Cards  	Features   
S->N: A4/E40/E55, Exit 80; N->S A4/E40/E55, Exit 81b			







<b>6</b>	<b>Q1 Lommatzsch</b>	 	<b>GPS: 51.1916/13.2994</b>
No.			
Döbelner Straße 62 01623 Lommatzsch	Mon-Fri: 6:00-20:00 Sat: 7:00-20:00 Sun: 8:00-19:00	IQ-Cards  	Features
-			






<b>3</b>	<b>Schneider Großenhain</b>		<b>GPS: 51.2794338/13.5254465</b>
No.			
Mülbitzer Str. 9 01558 Großenhain	Mon-Fri: 7:00-17:00 Sat: closed Sun: closed	IQ-Cards  	Features 
-			







<b>7</b>	<b>Schneider Nossen (EPT)</b>	 	<b>GPS: 51.079479/13.274231</b>
No.			
Meissner Weg 1 01683 Nossen OT Bodenbach	Mon-Fri: 0:00-24:00 Sat: 0:00-24:00 Sun: 0:00-24:00	IQ-Cards  	Features  
A14, Exit 36 Nossen-Nord			





<b>4</b>	<b>Aral Schönfeld</b>	 	<b>GPS: 51.295416/13.730064</b>
No.			
Königsbrücker Straße 25 01561 Schönfeld	Mon-Fri: 0:00-24:00 Sat: 0:00-24:00 Sun: 0:00-24:00	IQ-Cards  	Features  
-			







<b>8</b>	<b>Aral Wilsdruff I</b>	 	<b>GPS: 51.062505/13.575056</b>
No.			
Dresdner Tor Nord / A 4 01723 Wilsdruff	Mon-Fri: 0:00-24:00 Sat: 0:00-24:00 Sun: 0:00-24:00	IQ-Cards  	Features   
-			







<b>9</b>	<b>Aral Wilsdruff II</b>	 	<b>GPS: 51.061136/13.568827</b>
No.			
Dresdner Tor Süd / A 4 01723 Wilsdruff	Mon-Fri: 0:00-24:00 Sat: 0:00-24:00 Sun: 0:00-24:00	IQ-Cards  	Features  
-			





<b>13</b>	<b>Greenline Rossendorf</b>	 	<b>GPS: 51.065161/13.984519</b>
No.			
Dresdner Straße 61 01833 Dürrröhrsdorf-Dittersbach	Mon-Fri: 0:00-24:00 Sat: 0:00-24:00 Sun: 0:00-24:00	IQ-Cards  	Features 
-			





<b>10</b>	<b>Hoyer Kesselsdorf</b>	 	<b>GPS: 51.04086303711/13.59558391571</b>
No.			
Zschoner Ring 28 01723 Kesselsdorf	Mon-Fri: 0:00-24:00 Sat: 0:00-24:00 Sun: 0:00-24:00	IQ-Cards  	Features  
-			








<b>14</b>	<b>bft Senftenberg</b>	 	<b>GPS: 51.5097/13.9796</b>
No.			
Briesker Straße 85 01968 Senftenberg	Mon-Fri: 5:30-22:30 Sat: 6:30-22:30 Sun: 7:00-22:30	IQ-Cards  	Features
-			







<b>11</b>	<b>Schneider Kesselsdorf (EPT)</b>	 	<b>GPS: 51.03365/13.58469</b>
No.			
Grumbacher Straße 16 01723 Kesselsdorf	Mon-Fri: 0:00-24:00 Sat: 0:00-24:00 Sun: 0:00-24:00	IQ-Cards  	Features  
A17/E55, Exit 2 Dresden-Gorbitz			






<b>15</b>	<b>Hoyer Senftenberg</b>	 	<b>GPS: 51.531557/14.006771</b>
No.			
Spremberger Strasse 31 01968 Senftenberg	Mon-Fri: 0:00-24:00 Sat: 0:00-24:00 Sun: 0:00-24:00	IQ-Cards  	Features  
-			








<b>12</b>	<b>ENI Stolpen</b>	 	<b>GPS: 51.0511763/14.08775887</b>
No.			
Schützenhausstraße 7 01833 Stolpen	Mon-Fri: 5:30-21:00 Sat: 7:00-21:00 Sun: 7:00-21:00	IQ-Cards 	Features 
-			







<b>16</b>	<b>Aral Großräschen</b>	 	<b>GPS: 51.5857735/14.0026836</b>
No.			
Freienhufener Straße / B96 21 01983 Großräschen	Mon-Fri: 0:00-24:00 Sat: 0:00-24:00 Sun: 0:00-24:00	IQ-Cards  	Features
-			







<b>17</b>	<b>Aral Bautzen</b>	 	<b>GPS: 51.190178/14.451673</b>
No.			
Kreckwitzer Straße 2 02625 Bautzen	Mon-Fri: 0:00-24:00 Sat: 0:00-24:00 Sun: 0:00-24:00	IQ-Cards  	Features   
-			





<b>21</b>	<b>Hoyer Waldhufen</b>	 	<b>GPS: 51.221442/14.775601</b>
No.			
Hauptstraße 59 02906 Waldhufen	Mon-Fri: 0:00-24:00 Sat: 0:00-24:00 Sun: 0:00-24:00	IQ-Cards  	Features  
-			







<b>18</b>	<b>Schneider Bautzen (Budissa)</b>		<b>GPS: 51.1927068/14.4813496</b>
No.			
Purschwitzter Straße 17 02625 Bautzen	Mon-Fri: 6:00-20:00 Sat: 6:00-12:00 Sun: closed	IQ-Cards  	Features  
A4/E40, Exit 90 Bautzen-Ost			

<b>22</b>	<b>Aral Kodersdorf</b>	 	<b>GPS: 51.225674/14.902096</b>
No.			
SIEDLERWEG 1 02923 Kodersdorf	Mon-Fri: 0:00-24:00 Sat: 0:00-24:00 Sun: 0:00-24:00	IQ-Cards  	Features   
-			

<b>19</b>	<b>Greenline Sohland-Spree</b>	 	<b>GPS: 51.055458/14.41468</b>
No.			
Am Pilzdörfel 1a 02689 Sohland-Spree	Mon-Fri: 0:00-24:00 Sat: 0:00-24:00 Sun: 0:00-24:00	IQ-Cards  	Features  
-			

<b>23</b>	<b>Hoyer Weißwasser</b>	 	<b>GPS: 51.4888537/14.6689753</b>
No.			
Industriestraße Ost 10 02943 Weißwasser	Mon-Fri: 0:00-24:00 Sat: 0:00-24:00 Sun: 0:00-24:00	IQ-Cards  	Features  
-			

<b>20</b>	<b>Q1 Zittau</b>	 	<b>GPS: 50.9017/14.8177</b>
No.			
Leipziger Straße 41 02763 Zittau	Mon-Fri: 5:00-23:00 Sat: 5:00-23:00 Sun: 5:00-23:00	IQ-Cards  	Features
-			

<b>24</b>	<b>Greenline Cottbus</b>	 	<b>GPS: 51.772965/14.36213</b>
No.			
Am Stadtring 3 03042 Cottbus	Mon-Fri: 0:00-24:00 Sat: 0:00-24:00 Sun: 0:00-24:00	IQ-Cards  	Features  
-			

<b>25</b>	<b>Hoyer Spremberg</b>		<b>GPS: 51.5326533/14.3622895</b>
No.			
An der alten Ziegelei 03130 Spremberg	Mon-Fri: 0:00-24:00 Sat: 0:00-24:00 Sun: 0:00-24:00	<b>IQ-Cards</b> 	<b>Features</b> 
-			

<b>29</b>	<b>Hoyer Lübbenau</b>		<b>GPS: 51.833417/13.919172</b>
No.			
Vorberger Straße 1 03222 Lübbenau	Mon-Fri: 0:00-24:00 Sat: 0:00-24:00 Sun: 0:00-24:00	<b>IQ-Cards</b> 	<b>Features</b> 
-			

<b>26</b>	<b>Agip Forst (Lausitz)</b>		<b>GPS: 51.716274/14.615061</b>
No.			
Döberner Straße 20 03149 Forst (Lausitz)	Mon-Fri: 2:30-23:59 Sat: 2:30-23:59 Sun: 2:30-23:59	<b>IQ-Cards</b> 	<b>Features</b>
-			

<b>30</b>	<b>Q1 Finsterwalde</b>		<b>GPS: 51.6192/13.7137</b>
No.			
Dresdener Straße 98 03238 Finsterwalde	Mon-Fri: 6:00-22:00 Sat: 6:00-22:00 Sun: 7:00-22:00	<b>IQ-Cards</b> 	<b>Features</b>
-			

<b>27</b>	<b>Greenline Forst</b>		<b>GPS: 51.718036/14.61758</b>
No.			
Kurt-Rüdiger-Müller-Stras se 2 03149 Forst (Lausitz)	Mon-Fri: 0:00-24:00 Sat: 0:00-24:00 Sun: 0:00-24:00	<b>IQ-Cards</b> 	<b>Features</b> 
-			

<b>31</b>	<b>Aral Leipzig</b>		<b>GPS: 51.3858/12.389745</b>
No.			
Maximilianallee 70 04129 Leipzig	Mon-Fri: 0:00-24:00 Sat: 0:00-24:00 Sun: 0:00-24:00	<b>IQ-Cards</b> 	<b>Features</b> 
-			

<b>28</b>	<b>bft Diesel Tankpunkt Lübbenau</b>		<b>GPS: 51.846837/13.959846</b>
No.			
Neckarsulmerstrasse 9 03222 Lübbenau/Spreewald	Mon-Fri: 0:00-24:00 Sat: 0:00-24:00 Sun: 0:00-24:00	<b>IQ-Cards</b> 	<b>Features</b> 
-			

<b>32</b>	<b>Hoyer Leipzig</b>		<b>GPS: 51.412917/12.29935</b>
No.			
Poststraße 18/Sattlerweg 1a 04158 Leipzig	Mon-Fri: 0:00-24:00 Sat: 0:00-24:00 Sun: 0:00-24:00	<b>IQ-Cards</b> 	<b>Features</b> 
A14, Exit 22 Leipzig-Nord			

<b>33</b>	<b>Q1 Leipzig</b>		<b>GPS: 51.3712/12.334</b>
No.			
Georg-Schumann-Straße 270 04159 Leipzig	Mon-Fri: 2:30-23:59 Sat: 0:00-02:00 Sun: 0:00-02:00	IQ-Cards 	Features
-			

<b>37</b>	<b>Aral Taucha</b>		<b>GPS: 51.37212/12.474988</b>
No.			
Leipziger Str. 129 04425 Taucha	Mon-Fri: 0:00-24:00 Sat: 0:00-24:00 Sun: 0:00-24:00	IQ-Cards 	Features 
-			

<b>34</b>	<b>bft Leipzig I</b>		<b>GPS: 51.3454/12.4493</b>
No.			
Riesaer Straße 56 04328 Leipzig	Mon-Fri: 0:00-02:00 Sat: 0:00-02:00 Sun: 0:00-02:00	IQ-Cards 	Features
-			






<b>38</b>	<b>Aral Schkeuditz I</b>		<b>GPS: 51.399467/12.190646</b>
No.			
Bierweg 6 04435 Schkeuditz	Mon-Fri: 0:00-24:00 Sat: 0:00-24:00 Sun: 0:00-24:00	IQ-Cards 	Features  
-			






<b>35</b>	<b>bft Leipzig II</b>		<b>GPS: 51.3568/12.4376</b>
No.			
Torgauer Straße 118 04347 Leipzig	Mon-Fri: 2:30-23:59 Sat: 0:00-02:00 Sun: 2:30-23:59	IQ-Cards 	Features
-			







<b>39</b>	<b>M1 Schkeuditz-Leipzig</b>		<b>GPS: 51.42135951/12.30806708</b>
No.			
Am Ostergraben 4 04435 Schkeuditz-Leipzig	Mon-Fri: 0:00-24:00 Sat: 0:00-24:00 Sun: 0:00-24:00	IQ-Cards 	Features 
-			




<b>36</b>	<b>Greenline Leipzig</b>		<b>GPS: 51.374385/12.41163</b>
No.			
Mockauer Straße 117 04357 Leipzig/Mockau	Mon-Fri: 5:00-21:00 Sat: 7:00-21:00 Sun: 7:00-21:00	IQ-Cards 	Features 
-			








<b>40</b>	<b>Engelmann Schkeuditz</b>		<b>GPS: 51.347787/12.221254</b>
No.			
Frankenheimer Straße 26 04435 Schkeuditz-Dölzig	Mon-Fri: 7:00-20:00 Sat: geschlossen Sun: closed	IQ-Cards 	Features 
-			







<b>41</b>	<b>Schneider Zwenkau</b>		<b>GPS: 51.216441/12.342238</b>
No.			
Zur Harth 2 04442 Zwenkau	Mon-Fri: 0:00-24:00 Sat: 0:00-24:00 Sun: 0:00-24:00	IQ-Cards  	Features  
-			






<b>45</b>	<b>Aral Halle</b>	 	<b>GPS: 51.471557/11.904981</b>
No.			
Eislebener Chaussee 200 06126 Halle	Mon-Fri: 0:00-24:00 Sat: 0:00-24:00 Sun: 0:00-24:00	IQ-Cards  	Features 
-			







<b>42</b>	<b>Hoyer Delitzsch</b>	 	<b>GPS: 51.5112008/12.3006098</b>
No.			
Wilhelm-Conrad-Röntgen- Straße 1 04509 Delitzsch	Mon-Fri: 0:00-24:00 Sat: 0:00-24:00 Sun: 0:00-24:00	IQ-Cards  	Features  
-			

<b>46</b>	<b>Greenline Teutschenthal</b>		<b>GPS: 51.469722/11.818918</b>
No.			
Am Gewerbepark II 15 06179 Teutschenthal	Mon-Fri: 0:00-24:00 Sat: 0:00-24:00 Sun: 0:00-24:00	IQ-Cards  	Features
-			

<b>43</b>	<b>Aral Grimma</b>	 	<b>GPS: 51.256147/12.725392</b>
No.			
Hengstbergstraße 11 04668 Grimma	Mon-Fri: 0:00-24:00 Sat: 0:00-24:00 Sun: 0:00-24:00	IQ-Cards  	Features   
-			

<b>47</b>	<b>HMH Teutschenthal</b>	 	<b>GPS: 51.4486/11.8207</b>
No.			
Lange Lauchstädter Straße 1 06179 Teutschenthal	Mon-Fri: 0:00-24:00 Sat: 0:00-24:00 Sun: 0:00-24:00	IQ-Cards  	Features  
-			

<b>44</b>	<b>Aral Oschatz</b>	 	<b>GPS: 51.304055/13.093789</b>
No.			
Leipziger Straße 31 04758 Oschatz	Mon-Fri: 0:00-24:00 Sat: 0:00-24:00 Sun: 0:00-24:00	IQ-Cards  	Features 
-			

<b>48</b>	<b>Hoyer Landsberg</b>	 	<b>GPS: 51.533877/12.167273</b>
No.			
Petersdorfer Straße 06188 Landsberg	Mon-Fri: 0:00-24:00 Sat: 0:00-24:00 Sun: 0:00-24:00	IQ-Cards  	Features  
A9/E51, Exit 13 Halle; A14, Exit 17 Halle-Peißen			

<b>49</b>	<b>Aral Leuna</b>		<b>GPS: 51.347609/12.175212</b>
No.			
Nordpark 3 06237 Leuna OT Kötschlitze	Mon-Fri: 0:00-24:00 Sat: 0:00-24:00 Sun: 0:00-24:00	IQ-Cards 	Features 
-			

<b>53</b>	<b>HMH Lutherstadt Eisleben I</b>		<b>GPS: 51.51188415/11.58696055</b>
No.			
Unterrißdorfer Straße 57 06295 Lutherstadt Eisleben	Mon-Fri: 0:00-24:00 Sat: 0:00-24:00 Sun: 0:00-24:00	IQ-Cards 	Features 
-			

<b>50</b>	<b>Engelmann Leuna</b>		<b>GPS: 51.356011438/12.110152245</b>
No.			
Hugo-Engelmann-Straße 2 06237 Leuna	Mon-Fri: 0:00-24:00 Sat: 0:00-24:00 Sun: 0:00-24:00	IQ-Cards 	Features 
-			

<b>54</b>	<b>HMH Lutherstadt Eisleben II</b>		<b>GPS: 51.5218/11.5415</b>
No.			
Wolferöder Weg 1 06295 Lutherstadt Eisleben	Mon-Fri: 0:00-24:00 Sat: 0:00-24:00 Sun: 0:00-24:00	IQ-Cards 	Features 
-			







<b>51</b>	<b>Raiffeisen Querfurt</b>		<b>GPS: 51.3856/11.6123</b>
No.			
Obhäuser Weg 9 06268 Querfurt	Mon-Fri: 0:00-24:00 Sat: 0:00-24:00 Sun: 0:00-24:00	IQ-Cards 	Features 
-			





<b>55</b>	<b>bft Aken</b>		<b>GPS: 51.8537/12.0554</b>
No.			
Dessauer Chaussee 11 06385 Aken	Mon-Fri: 0:00-24:00 Sat: 0:00-24:00 Sun: 0:00-24:00	IQ-Cards 	Features
-			










<b>52</b>	<b>Hoyer Eisleben</b>		<b>GPS: 51.50149/11.590469</b>
No.			
Gewerbegebiet 15 06295 Eisleben	Mon-Fri: 0:00-24:00 Sat: 0:00-24:00 Sun: 0:00-24:00	IQ-Cards 	Features 
A38, Exit 19 Gewerbegebiet Rothenschirmbach			






<b>56</b>	<b>Hoyer Bernburg (Gelände Fa. Contex)</b>		<b>GPS: 51.7940743/11.7691232</b>
No.			
Albert-Einstein-Straße 1 06406 Bernburg	Mon-Fri: 8:00-18:00 Sat: 8:00-18:00 Sun: 8:00-18:00	IQ-Cards 	Features 
-			















<b>57</b>	<b>Greenline Bernburg</b>	 	<b>GPS: 51.806164/11.697936</b>
No.			
Claude-Breda-Straße 1 06406 Bernburg	Mon-Fri: 0:00-24:00 Sat: 0:00-24:00 Sun: 0:00-24:00	IQ-Cards  	Features  
A14, Exit 10 Bernburg			





<b>61</b>	<b>Q1 Harzgerode</b>	 	<b>GPS: 51.634612/11.147155</b>
No.			
An der B 242 06493 Harzgerode	Mon-Fri: 5:00-23:00 Sat: 5:00-23:00 Sun: 5:00-23:00	IQ-Cards  	Features
-			







<b>58</b>	<b>Aral Könnern</b>	 	<b>GPS: 51.690034944/11.7674966</b>
No.			
Nordspange 1 06420 Könnern	Mon-Fri: 0:00-24:00 Sat: 0:00-24:00 Sun: 0:00-24:00	IQ-Cards  	Features     
-			






<b>62</b>	<b>M1 Thale</b>	 	<b>GPS: 51.67250192/10.97482681</b>
No.			
Am Schmiedegassenweg 1 06502 Thale	Mon-Fri: 0:00-24:00 Sat: 0:00-24:00 Sun: 0:00-24:00	IQ-Cards  	Features 
-			






<b>59</b>	<b>Raiffeisen Aschersleben</b>	 	<b>GPS: 51.77184/11.44341</b>
No.			
Walter-Kersten-Straße 18 06449 Aschersleben	Mon-Fri: 0:00-24:00 Sat: 0:00-24:00 Sun: 0:00-24:00	IQ-Cards  	Features  
-			








<b>63</b>	<b>Raiffeisen Berga</b>	 	<b>GPS: 51.457986/11.022159</b>
No.			
Buchenweg 12 06536 Berga	Mon-Fri: 0:00-24:00 Sat: 0:00-24:00 Sun: 0:00-24:00	IQ-Cards  	Features  
-			






<b>60</b>	<b>Aral Harzgerode</b>	 	<b>GPS: 51.6345978/11.1471291</b>
No.			
Augustenstraße 88 06493 Harzgerode	Mon-Fri: 5:00-21:00 Sat: 7:00-21:00 Sun: 7:00-21:00	IQ-Cards  	Features
-			





<b>64</b>	<b>HMH Bad Frankenhausen</b>	 	<b>GPS: 51.348733/11.095102</b>
No.			
Seegaer Weg 25 06567 Bad Frankenhausen	Mon-Fri: 0:00-24:00 Sat: 0:00-24:00 Sun: 0:00-24:00	IQ-Cards  	Features  
-			





<b>65</b>	<b>AS Roßleben</b>	 	<b>GPS: 51.3023/11.4629</b>
No.			
Fabrikstraße 1 06571 Roßleben	Mon-Fri: 0:00-24:00 Sat: 0:00-24:00 Sun: 0:00-24:00	IQ-Cards  	Features 
-			





<b>69</b>	<b>Hoyer Dessau</b>	 	<b>GPS: 51.8572112/12.241571</b>
No.			
Am Waggonbau 8 06844 Dessau	Mon-Fri: 0:00-24:00 Sat: 0:00-24:00 Sun: 0:00-24:00	IQ-Cards  	Features 
-			






<b>66</b>	<b>Aral Lützen</b>	 	<b>GPS: 51.177707/12.010184</b>
No.			
Hallesche Straße 41/Schwa 06686 Lützen / OT Zorbau	Mon-Fri: 0:00-24:00 Sat: 0:00-24:00 Sun: 0:00-24:00	IQ-Cards  	Features   
-			





<b>70</b>	<b>AGRAVIS Bad Schmiedeberg</b>	 	<b>GPS: 51.721487/12.786098</b>
No.			
Bahnhofstr. 40 06905 Bad Schmiedeberg	Mon-Fri: 0:00-24:00 Sat: 0:00-24:00 Sun: 0:00-24:00	IQ-Cards  	Features 
-			







<b>67</b>	<b>Schneider Großzöberitz</b>		<b>GPS: 51.634535/12.18315</b>
No.			
Roedgener Strasse 14-15 06780 Großzöberitz	Mon-Fri: 8:00-17:00 Sat: 8:00-12:00 Sun: closed	IQ-Cards  	Features 
A9, Exit 12 Bitterfeld-Wolfen			







<b>71</b>	<b>Q1 Jessen (Elster)</b>	 	<b>GPS: 51.7779/13.1425</b>
No.			
Am Töpferweg 1 06917 Jessen (Elster)	Mon-Fri: 5:30-21:30 Sat: 7:00-21:00 Sun: 8:00-21:00	IQ-Cards  	Features
-			







<b>68</b>	<b>Q1 Oranienbaum-Wörlitz</b>	 	<b>GPS: 51.8016/12.3921</b>
No.			
Dessauer Straße 47 06785 Oranienbaum-Wörlitz	Mon-Fri: 0:15-23:45 Sat: 0:15-23:45 Sun: 0:15-23:45	IQ-Cards  	Features
-			







<b>72</b>	<b>Schneider Unterwellenborn</b>		<b>GPS: 50.6512045/11.434292</b>
No.			
Maxhüttenstrasse 18 07333 Unterwellenborn	Mon-Fri: 0:00-24:00 Sat: 0:00-24:00 Sun: 0:00-24:00	IQ-Cards  	Features  
-			





<b>73</b>	<b>Schneider Rudolstadt (EPT)</b>		<b>GPS: 50.69475/11.33593</b>
No.			
Dr. Hermann-Ludewig Ring 6 07407 Rudolstadt	Mon-Fri: 0:00-24:00 Sat: 0:00-24:00 Sun: 0:00-24:00	IQ-Cards  	Features 
-			








<b>77</b>	<b>C&amp;S Hermsdorf</b>	 	<b>GPS: 50.891231473/11.861994267</b>
No.			
Oberdorfer Weg 10 07629 Hermsdorf	Mon-Fri: 0:00-24:00 Sat: 0:00-24:00 Sun: 0:00-24:00	IQ-Cards  	Features  
-			







<b>74</b>	<b>Aral Gera</b>	 	<b>GPS: 50.912259/12.064824</b>
No.			
Siemensstraße 58 07546 Gera	Mon-Fri: 0:00-24:00 Sat: 0:00-24:00 Sun: 0:00-24:00	IQ-Cards  	Features  
-			







<b>78</b>	<b>Aral Jena</b>	 	<b>GPS: 50.877387/11.621981</b>
No.			
Stadtrodaer Straße 102 07747 Jena	Mon-Fri: 0:00-24:00 Sat: 0:00-24:00 Sun: 0:00-24:00	IQ-Cards  	Features  
-			





<b>75</b>	<b>Aral Hermsdorf</b>	 	<b>GPS: 50.889295/11.871518</b>
No.			
Kraftsdorfer Straße 2 07629 Hermsdorf	Mon-Fri: 0:00-24:00 Sat: 0:00-24:00 Sun: 0:00-24:00	IQ-Cards  	Features  
-			





<b>79</b>	<b>ENI Triptis</b>	 	<b>GPS: 50.7375282/11.84486232</b>
No.			
Neustädter Straße 50 07819 Triptis	Mon-Fri: 0:00-24:00 Sat: 0:00-24:00 Sun: 0:00-24:00	IQ-Cards 	Features 
-			







<b>76</b>	<b>Schneider Hermsdorf (EPT)</b>	 	<b>GPS: 50.89097/11.87188</b>
No.			
Oststraße 7 07629 Hermsdorf	Mon-Fri: 0:00-24:00 Sat: 0:00-24:00 Sun: 0:00-24:00	IQ-Cards  	Features   
A4/E40, Exit 56b Hermsdorf-Ost			





<b>80</b>	<b>Hoyer Triptis</b>	 	<b>GPS: 50.742673/11.892781</b>
No.			
Bresselholze 12 07819 Triptis	Mon-Fri: 0:00-24:00 Sat: 0:00-24:00 Sun: 0:00-24:00	IQ-Cards  	Features  
-			






<b>81</b>	<b>C&amp;S Zwickau</b>	 	<b>GPS: 50.711156/12.4804363</b>
No.			
Bürgerschachtstraße 3e 08056 Zwickau	Mon-Fri: 0:00-24:00 Sat: 0:00-24:00 Sun: 0:00-24:00	IQ-Cards  	Features  
-			





<b>85</b>	<b>Q1 Schwarzenberg</b>	 	<b>GPS: 50.556/12.7557</b>
No.			
Straße der Einheit 126 08340 Schwarzenberg	Mon-Fri: 6:00-21:00 Sat: 7:00-20:00 Sun: 7:00-20:00	IQ-Cards  	Features
-			






<b>82</b>	<b>Q1 Kirchberg</b>	 	<b>GPS: 50.6297/12.5198</b>
No.			
Bahnhofstraße 38 08107 Kirchberg	Mon-Fri: 6:00-20:00 Sat: 8:00-19:00 Sun: 9:00-19:00	IQ-Cards  	Features
-			






<b>86</b>	<b>C&amp;S Meerane</b>	 	<b>GPS: 50.82716/12.46311</b>
No.			
Seiferitzer Allee 40 08393 Meerane	Mon-Fri: 7:00-22:00 Sat: 8:00-12:00 Sun: closed	IQ-Cards  	Features  
-			






<b>83</b>	<b>bft Rodewisch</b>	 	<b>GPS: 50.5323/12.4315</b>
No.			
Wernesgrüner Straße 39 c 08228 Rodewisch	Mon-Fri: 5:00-21:00 Sat: 6:00-21:00 Sun: 7:00-21:00	IQ-Cards  	Features
-			







<b>87</b>	<b>Hoffmann Plauen</b>		<b>GPS: 50.504966/12.203107</b>
No.			
Zur Sternquell 8 08525 Plauen	Mon-Fri: 0:00-24:00 Sat: 0:00-24:00 Sun: 0:00-24:00	IQ-Cards  	Features  
-	A72/E441, Exit 7 Plauen-Ost		





<b>84</b>	<b>BV Aue</b>	 	<b>GPS: 50.61297/12.70376</b>
No.			
Eisenbrückenweg 6 08280 Aue	Mon-Fri: 0:00-24:00 Sat: 0:00-24:00 Sun: 0:00-24:00	IQ-Cards  	Features
-			







<b>88</b>	<b>Aral Oelsnitz</b>	 	<b>GPS: 50.426245/12.176679</b>
No.			
Plauensche Straße 65 08606 Oelsnitz	Mon-Fri: 0:00-24:00 Sat: 0:00-24:00 Sun: 0:00-24:00	IQ-Cards  	Features 
-			




<b>89</b>	<b>Hoffmann Oelsnitz</b>		<b>GPS: 50.428698/12.173581</b>
No.			
Untermärgrüner Straße 2 08606 Oelsnitz	Mon-Fri: 0:00-24:00 Sat: 0:00-24:00 Sun: 0:00-24:00	IQ-Cards  	Features  
A72/E441, Exit 6 Plauen-Süd			






<b>93</b>	<b>Aral Niederdorf</b>	 	<b>GPS: 50.724486/12.778826</b>
No.			
Neue Schichtstraße 16 09366 Niederdorf	Mon-Fri: 0:00-24:00 Sat: 0:00-24:00 Sun: 0:00-24:00	IQ-Cards  	Features 
-			





<b>90</b>	<b>Aral Chemnitz</b>	 	<b>GPS: 50.858133/12.869132</b>
No.			
Leipziger Straße 257 09114 Chemnitz	Mon-Fri: 0:00-24:00 Sat: 0:00-24:00 Sun: 0:00-24:00	IQ-Cards  	Features  
-			




<b>94</b>	<b>Q1 Niederwürschnitz</b>	 	<b>GPS: 50.73/12.7497</b>
No.			
Hohensteiner Straße 73 09399 Niederwürschnitz	Mon-Fri: 5:30-22:00 Sat: 6:30-21:00 Sun: 7:00-21:00	IQ-Cards  	Features
-			






<b>91</b>	<b>Aral Chemnitz</b>	 	<b>GPS: 50.856868/12.875218</b>
No.			
Leipziger Straße 206 09114 Chemnitz	Mon-Fri: 0:00-24:00 Sat: 0:00-24:00 Sun: 0:00-24:00	IQ-Cards  	Features  
-			






<b>95</b>	<b>Q1 Gelenau/Erzgeb.</b>		<b>GPS: 50.7108/12.9957</b>
No.			
Heroldler Straße 3 09423 Gelenau/Erzgeb.	Mon-Fri: 5:30-21:00 Sat: 7:00-21:00 Sun: 7:00-21:00	IQ-Cards  	Features
-			







<b>92</b>	<b>Aral Chemnitz</b>	 	<b>GPS: 50.814158/12.954828</b>
No.			
Zschopauer Straße 234 09126 Chemnitz	Mon-Fri: 0:00-24:00 Sat: 0:00-24:00 Sun: 0:00-24:00	IQ-Cards  	Features 
-			





<b>96</b>	<b>Q1 Sehmatal</b>		<b>GPS: 50.5178/12.9936</b>
No.			
Karlsbader Straße 18 09465 Sehmatal	Mon-Fri: 0:00-24:00 Sat: 0:00-24:00 Sun: 0:00-24:00	IQ-Cards  	Features 
-			







<b>97</b>	<b>Q1 Crottendorf</b>		<b>GPS: 50.5031/12.9323</b>
No.			
Scheibenberger Straße 33 m 09474 Crottendorf	Mon-Fri: 6:00-20:00 Sat: 7:00-20:00 Sun: 7:00-20:00	IQ-Cards  	Features
-			





<b>101</b>	<b>Hoyer Frankenberg</b>	 	<b>GPS: 50.93229189/13.0633151</b>
No.			
Sachsenburger Weg 36 09599 Frankenberg	Mon-Fri: 0:00-24:00 Sat: 0:00-24:00 Sun: 0:00-24:00	IQ-Cards 	Features  
-			




<b>98</b>	<b>Hoyer Scheibenberg</b>	 	<b>GPS: 50.53694152832/12.90960502625</b>
No.			
Crottendorfer Str. 12 09481 Scheibenberg	Mon-Fri: 0:00-24:00 Sat: 0:00-24:00 Sun: 0:00-24:00	IQ-Cards   	Features
-			







<b>102</b>	<b>Hoyer Berlin III</b>	 	<b>GPS: 52.458648/13.39717</b>
No.			
Ordensmeister Straße 24-28 12099 Berlin	Mon-Fri: 0:00-24:00 Sat: 0:00-24:00 Sun: 0:00-24:00	IQ-Cards  	Features  
-			






<b>99</b>	<b>Q1 Schlettau</b>	 	<b>GPS: 50.5586/12.9603</b>
No.			
Buchholzer Straße 36 a 09487 Schlettau	Mon-Fri: 6:00-20:00 Sat: 7:00-20:00 Sun: 7:00-20:00	IQ-Cards  	Features
-			




<b>103</b>	<b>Hans Engelke Berlin</b>	 	<b>GPS: 52.4587/13.42211</b>
No.			
Tempelhofer Weg 10 12099 Berlin	Mon-Fri: 8:00-16:00 Sat: closed Sun: closed	IQ-Cards  	Features  
-			







<b>100</b>	<b>Q1 Flöha</b>	 	<b>GPS: 50.861467/13.082358</b>
No.			
Dresdner Straße 34 09557 Flöha	Mon-Fri: 5:00-22:00 Sat: 6:00-22:00 Sun: 7:00-22:00	IQ-Cards  	Features
-			







<b>104</b>	<b>Q1 Berlin I</b>		<b>GPS: 52.4519/13.385</b>
No.			
Mariendorfer Damm 11-13 12109 Berlin	Mon-Fri: 0:00-24:00 Sat: 0:00-24:00 Sun: 0:00-24:00	IQ-Cards  	Features
-			







<b>105</b>	<b>Hoyer Berlin IV</b>	 	<b>GPS: 52.51273/13.543332</b>
No.			
Alt-Friedrichsfelde 63b 12683 Berlin	Mon-Fri: 0:00-24:00 Sat: 0:00-24:00 Sun: 0:00-24:00	<b>IQ-Cards</b>  	<b>Features</b>  
-			







<b>109</b>	<b>Hoyer Falkensee</b>	 	<b>GPS: 52.58613/13.06389</b>
No.			
Nauener Straße 118 14612 Falkensee	Mon-Fri: 0:00-24:00 Sat: 0:00-24:00 Sun: 0:00-24:00	<b>IQ-Cards</b>  	<b>Features</b> 
-			







<b>106</b>	<b>Q1 Berlin II</b>		<b>GPS: 52.582/13.4096</b>
No.			
Blankenburger Straße 36 13156 Berlin	Mon-Fri: 0:00-24:00 Sat: 0:00-24:00 Sun: 0:00-24:00	<b>IQ-Cards</b>  	<b>Features</b>
-			

<b>110</b>	<b>Aral Wustermark</b>	 	<b>GPS: 52.540085/12.977601</b>
No.			
Alter Spandauer Weg 5 14641 Wustermark	Mon-Fri: 0:00-24:00 Sat: 0:00-24:00 Sun: 0:00-24:00	<b>IQ-Cards</b>  	<b>Features</b>  
-			






<b>107</b>	<b>Hoyer Berlin II</b>	 	<b>GPS: 52.5771/13.36109</b>
No.			
Kopenhagener Straße 36-58 13407 Berlin	Mon-Fri: 0:00-24:00 Sat: 0:00-24:00 Sun: 0:00-24:00	<b>IQ-Cards</b>  	<b>Features</b>  
-			









<b>111</b>	<b>Hoyer Stechow</b>	 	<b>GPS: 52.6318/12.4651</b>
No.			
Friedensstraße 22a 14715 Stechow	Mon-Fri: 0:00-24:00 Sat: 0:00-24:00 Sun: 0:00-24:00	<b>IQ-Cards</b>  	<b>Features</b>  
-			

<b>108</b>	<b>Hoyer Berlin V</b>	 	<b>GPS: 52.533773/13.248641</b>
No.			
Ottentbuchtstrasse 20a 13599 Berlin	Mon-Fri: 0:00-24:00 Sat: 0:00-24:00 Sun: 0:00-24:00	<b>IQ-Cards</b>  	<b>Features</b>  
-			






<b>112</b>	<b>BARO Rhinow</b>	 	<b>GPS: 52.7529/12.3515</b>
No.			
Friesacker Str. 6 14728 Rhinow	Mon-Fri: 0:00-24:00 Sat: 0:00-24:00 Sun: 0:00-24:00	<b>IQ-Cards</b>  	<b>Features</b>  
-			












<b>113</b>	<b>Aral Wollin</b>	 	<b>GPS: 52.289088/12.464309</b>
No.			
Im Gewerbegebiet 1 14778 Wollin b.Brandenburg	Mon-Fri: 0:00-24:00 Sat: 0:00-24:00 Sun: 0:00-24:00	IQ-Cards  	Features 
-			







<b>117</b>	<b>Hoyer Dahnsdorf</b>	 	<b>GPS: 52.101889/12.6628</b>
No.			
Belziger Straße 6 14806 Dahnsdorf	Mon-Fri: 6:00-20:00 Sat: 6:00-19:00 Sun: 8:00-16:00	IQ-Cards  	Features    
-			







A9/E51, Exit 5 Niemeck





<b>114</b>	<b>AGRAVIS Golzow</b>	 	<b>GPS: 52.2836/12.603</b>
No.			
Brandenburger Straße 22 14778 Golzow	Mon-Fri: 0:00-24:00 Sat: 0:00-24:00 Sun: 0:00-24:00	IQ-Cards  	Features 
-			







<b>118</b>	<b>Hoyer Autohof Niemeck</b>	 	<b>GPS: 52.080898/12.6935</b>
No.			
Treuenbrietzener Straße 30 14823 Niemeck	Mon-Fri: 0:00-24:00 Sat: 0:00-24:00 Sun: 0:00-24:00	IQ-Cards  	Features     
-			







A9/E51, Exit 5 Niemeck







<b>115</b>	<b>AGRAVIS Ziesar</b>	 	<b>GPS: 52.268131/12.301034</b>
No.			
Brandenburger Landstraße 1 14793 Ziesar	Mon-Fri: 0:00-24:00 Sat: 0:00-24:00 Sun: 0:00-24:00	IQ-Cards  	Features  
-			







<b>119</b>	<b>AGRAVIS Jüterbog</b>	 	<b>GPS: 51.9875/13.10048</b>
No.			
Stegeweg 1b 14913 Jüterbog	Mon-Fri: 0:00-24:00 Sat: 0:00-24:00 Sun: 0:00-24:00	IQ-Cards  	Features  
-			







<b>116</b>	<b>Aral Bad Belzig</b>	 	<b>GPS: 52.1447/12.6129</b>
No.			
Brücker Landstraße 22 a 14806 Bad Belzig	Mon-Fri: 5:00-22:00 Sat: 6:00-22:00 Sun: 6:00-22:00	IQ-Cards  	Features
-			








<b>120</b>	<b>Aral Großbeeren</b>	 	<b>GPS: 52.3779963/13.3121762</b>
No.			
Osdorfer Ring 33-35 14979 Großbeeren	Mon-Fri: 0:00-24:00 Sat: 0:00-24:00 Sun: 0:00-24:00	IQ-Cards  	Features  
-			





<b>121</b>	<b>Hoyer Großbeeren (Gewerbehof Neubeeren)</b>	 	<b>GPS: 52.34935/13.26847</b>
No.			
Am Golfplatz 14979 Großbeeren	Mon-Fri: 0:00-24:00 Sat: 0:00-24:00 Sun: 0:00-24:00	<b>IQ-Cards</b>  	<b>Features</b>  
A10/E30/E55, Exit 14 Großbeeren			







<b>125</b>	<b>Hoyer Freienbrink / Grünheide</b>	 	<b>GPS: 52.38778/13.792176</b>
No.			
Lindenstraße 9 15537 Freienbrink / Grünheide	Mon-Fri: 0:00-24:00 Sat: 0:00-24:00 Sun: 0:00-24:00	<b>IQ-Cards</b>  	<b>Features</b>  
A10, Exit 7 Freienbrink			










<b>122</b>	<b>Greenline Hoppegarten</b>	 	<b>GPS: 52.510469/13.637392</b>
No.			
Gewerbestraße 2b 15366 Hoppegarten	Mon-Fri: 0:00-24:00 Sat: 0:00-24:00 Sun: 0:00-24:00	<b>IQ-Cards</b>  	<b>Features</b>  
-			

<b>126</b>	<b>Autohof Freienbrink</b>	 	<b>GPS: 52.386167/13.800588</b>
No.			
Eichenstraße 3 15537 Grünheide	Mon-Fri: 0:00-24:00 Sat: 0:00-24:00 Sun: 0:00-24:00	<b>IQ-Cards</b>  	<b>Features</b>  
-			

<b>123</b>	<b>Aral Vogelsdorf</b>	 	<b>GPS: 52.499556/13.743801</b>
No.			
Frankfurter Chaussee 68 15370 Vogelsdorf	Mon-Fri: 0:00-24:00 Sat: 0:00-24:00 Sun: 0:00-24:00	<b>IQ-Cards</b>  	<b>Features</b>   
-			

<b>127</b>	<b>Q1 Königs Wusterhausen</b>	 	<b>GPS: 52.2718/13.6331</b>
No.			
Karl-Liebknecht-Straße 58 15711 Königs Wusterhausen	Mon-Fri: 5:00-23:00 Sat: 6:00-23:00 Sun: 6:00-23:00	<b>IQ-Cards</b>  	<b>Features</b>
-			

<b>124</b>	<b>Raiffeisen Fürstenwalde</b>	 	<b>GPS: 52.35382/14.08708</b>
No.			
Thomas-Edison-Straße 2 15517 Fürstenwalde	Mon-Fri: 0:00-24:00 Sat: 0:00-24:00 Sun: 0:00-24:00	<b>IQ-Cards</b>  	<b>Features</b>  
-			

<b>128</b>	<b>Aral Königs Wusterhausen</b>	 	<b>GPS: 52.314496/13.662701</b>
No.			
Robert-Guthmann-Straße 1 15713 Königs Wusterhausen	Mon-Fri: 0:00-24:00 Sat: 0:00-24:00 Sun: 0:00-24:00	<b>IQ-Cards</b>  	<b>Features</b>     
-			

<b>129</b>	<b>Aral Brusendorf I</b>		<b>GPS: 52.318454/13.498319</b>
No.			
BAB A10 Nordseite 15749 Brusendorf	Mon-Fri: 0:00-24:00 Sat: 0:00-24:00 Sun: 0:00-24:00	IQ-Cards 	Features 
-			

<b>133</b>	<b>Q1 Storkow</b>		<b>GPS: 52.2622/13.9369</b>
No.			
Heinrich-Heine-Straße 39 15859 Storkow	Mon-Fri: 5:00-22:00 Sat: 7:00-22:00 Sun: 7:00-22:00	IQ-Cards 	Features
-			

<b>130</b>	<b>Aral Brusendorf II</b>		<b>GPS: 52.315623/13.493713</b>
No.			
BAB A10 Suedseite 15749 Brusendorf	Mon-Fri: 0:00-24:00 Sat: 0:00-24:00 Sun: 0:00-24:00	IQ-Cards 	Features 
-			





<b>134</b>	<b>Brandol Schwielochsee</b>		<b>GPS: 52.011738/14.176544</b>
No.			
Am Bahnhof 53 15913 Schwielochsee	Mon-Fri: 0:00-24:00 Sat: 0:00-24:00 Sun: 0:00-24:00	IQ-Cards 	Features 
-			







<b>131</b>	<b>Hoyer Zossen</b>		<b>GPS: 52.2256875/13.31539155</b>
No.			
Dorfstraße 37 15806 Zossen	Mon-Fri: 0:00-24:00 Sat: 0:00-24:00 Sun: 0:00-24:00	IQ-Cards 	Features 
-			







<b>135</b>	<b>Aral Luckau I</b>		<b>GPS: 51.9109/13.7965</b>
No.			
Bersteta/A 13 15926 Luckau	Mon-Fri: 0:00-24:00 Sat: 0:00-24:00 Sun: 0:00-24:00	IQ-Cards 	Features 
-			







<b>132</b>	<b>Brandol Beeskow</b>		<b>GPS: 52.189966/14.250411</b>
No.			
Charlottenhof 8 15848 Beeskow	Mon-Fri: 0:00-24:00 Sat: 0:00-24:00 Sun: 0:00-24:00	IQ-Cards 	Features 
-			






<b>136</b>	<b>Aral Luckau II</b>		<b>GPS: 51.888749/13.837191</b>
No.			
Rüblingsheide/A 13 15926 Luckau	Mon-Fri: 0:00-24:00 Sat: 0:00-24:00 Sun: 0:00-24:00	IQ-Cards 	Features 
-			







<b>137</b>	<b>Q1 Eberswalde</b>	 	<b>GPS: 52.8284/13.8369</b>
No.			
Freienwalder Straße 47 a 16225 Eberswalde	Mon-Fri: 5:00-22:00 Sat: 6:00-22:00 Sun: 6:00-22:00	IQ-Cards  	Features
-			





<b>141</b>	<b>Raiffeisen Schwedt II</b>	 	<b>GPS: 53.094694/14.322259</b>
No.			
Neuer Hafen 1 16303 Schwedt	Mon-Fri: 0:00-24:00 Sat: 0:00-24:00 Sun: 0:00-24:00	IQ-Cards    	Features
-			






<b>138</b>	<b>Hoyer Eberswalde</b>	 	<b>GPS: 52.850639/13.817018</b>
No.			
Neue Strasse 100 16225 Eberswalde	Mon-Fri: 0:00-24:00 Sat: 0:00-24:00 Sun: 0:00-24:00	IQ-Cards    	Features
-			







<b>142</b>	<b>Raiffeisen Schwedt I</b>	 	<b>GPS: 53.0735/14.2513</b>
No.			
Werner-Seelenbinder-Str ße 2 16303 Schwedt	Mon-Fri: 0:00-24:00 Sat: 0:00-24:00 Sun: 0:00-24:00	IQ-Cards    	Features
-			






<b>139</b>	<b>Aral Finowfurt</b>	 	<b>GPS: 52.849858/13.684941</b>
No.			
An der B 167 Nr. 4 16244 Finowfurt	Mon-Fri: 0:00-24:00 Sat: 0:00-24:00 Sun: 0:00-24:00	IQ-Cards   	Features
-			





<b>143</b>	<b>Hoyer Panketal</b>	 	<b>GPS: 52.639963/13.545979</b>
No.			
Zepernicker Straße 1d 16341 Panketal/Schwanebeck	Mon-Fri: 0:00-24:00 Sat: 0:00-24:00 Sun: 0:00-24:00	IQ-Cards    	Features
-			







<b>140</b>	<b>Q1 Joachimsthal</b>	 	<b>GPS: 52.969859/13.748863</b>
No.			
Chausseestraße 5 16247 Joachimsthal	Mon-Fri: 6:00-21:00 Sat: 7:00-21:00 Sun: 7:00-21:00	IQ-Cards  	Features
-			







<b>144</b>	<b>Aral Blumberg</b>	 	<b>GPS: 52.596654/13.600316</b>
No.			
McDonalds-Straße 1 16356 Blumberg	Mon-Fri: 0:00-24:00 Sat: 0:00-24:00 Sun: 0:00-24:00	IQ-Cards   	Features
-			








<b>145</b>	<b>Aral Ahrensfelde</b>	 	<b>GPS: 52.608108/13.52888</b>
No.			
Spenglerstr. 2 16356 Ahrensfelde	Mon-Fri: 0:00-24:00 Sat: 0:00-24:00 Sun: 0:00-24:00	IQ-Cards  	Features  
-			





<b>149</b>	<b>Hoyer Zehdenick</b>	 	<b>GPS: 52.9817604/13.3168201</b>
No.			
Klausdamm 6 16792 Zehdenick	Mon-Fri: 0:00-24:00 Sat: 0:00-24:00 Sun: 0:00-24:00	IQ-Cards  	Features 
-			








<b>146</b>	<b>Q1 Biesenthal</b>	 	<b>GPS: 52.7677/13.6487</b>
No.			
Eberswalder Chaussee 5 16359 Biesenthal	Mon-Fri: 5:30-22:00 Sat: 7:00-22:00 Sun: 7:00-22:00	IQ-Cards  	Features
-			







<b>150</b>	<b>Hoyer Fehrbellin</b>	 	<b>GPS: 52.8007575/12.7925936</b>
No.			
Gewerbepark 1b 16833 Fehrbellin	Mon-Fri: 0:00-24:00 Sat: 0:00-24:00 Sun: 0:00-24:00	IQ-Cards  	Features  
A24/E26/E55, Exit 24 Fehrbellin			







<b>147</b>	<b>Hoyer Germendorf (Gelände ERV)</b>	 	<b>GPS: 52.73623/13.17244</b>
No.			
Veltener Straße 24 16515 Germendorf	Mon-Fri: 0:00-24:00 Sat: 0:00-24:00 Sun: 0:00-24:00	IQ-Cards  	Features  
A10/E55, Exit 31 Kreuz Oranienburg, B96/E251, Exit Oranienburg-Zentrum-Süd			






<b>151</b>	<b>Aral Linum I</b>	 	<b>GPS: 52.754541/12.85539</b>
No.			
BAB24 Nordseite 16833 Linum	Mon-Fri: 0:00-24:00 Sat: 0:00-24:00 Sun: 0:00-24:00	IQ-Cards  	Features   
-			








<b>148</b>	<b>Q1 Löwenberger Land</b>	 	<b>GPS: 52.8221/13.215</b>
No.			
Alte Grüneberger Landstraße 1 16775 Löwenberger Land	Mon-Fri: 0:00-24:00 Sat: 0:00-24:00 Sun: 0:00-24:00	IQ-Cards  	Features
-			







<b>152</b>	<b>Aral Linum II</b>	 	<b>GPS: 52.753324/12.852629</b>
No.			
BAB24 Südseite 16833 Linum	Mon-Fri: 0:00-24:00 Sat: 0:00-24:00 Sun: 0:00-24:00	IQ-Cards  	Features   
-			







<b>153</b>	<b>Schneider Fehrbellin (Kitsch)</b>	 	<b>GPS: 52.79922/12.79029</b>
No.			
An der Plantage 11a 16833 Fehrbellin	Mon-Fri: 0:00-24:00 Sat: 0:00-24:00 Sun: 0:00-24:00	<b>IQ-Cards</b>  	<b>Features</b>  
A24/E26/E55, Exit 24 Fehrbellin			






<b>157</b>	<b>BARO Kyritz</b>	 	<b>GPS: 52.935032/12.398593</b>
No.			
Leddiner Weg 10 16866 Kyritz	Mon-Fri: 0:00-24:00 Sat: 0:00-24:00 Sun: 0:00-24:00	<b>IQ-Cards</b>  	<b>Features</b>  
-			







<b>154</b>	<b>Greenline Fehrbellin</b>	 	<b>GPS: 52.805339/12.787828</b>
No.			
Berliner Allee 18 16833 Fehrbellin	Mon-Fri: 0:00-24:00 Sat: 0:00-24:00 Sun: 0:00-24:00	<b>IQ-Cards</b>  	<b>Features</b> 
A24, Exit 24 Fehrbellin			







<b>158</b>	<b>Hoyer Pritzwalk</b>	 	<b>GPS: 53.134871/12.176757</b>
No.			
Hermann-Graebke-Straße 11 16928 Pritzwalk	Mon-Fri: 0:00-24:00 Sat: 0:00-24:00 Sun: 0:00-24:00	<b>IQ-Cards</b>  	<b>Features</b>   
-			






<b>155</b>	<b>Hoyer Wildberg</b>	 	<b>GPS: 52.87701/12.617276</b>
No.			
Karl-Marx-Straße 16845 Wildberg	Mon-Fri: 0:00-24:00 Sat: 0:00-24:00 Sun: 0:00-24:00	<b>IQ-Cards</b>  	<b>Features</b>  
-			







<b>159</b>	<b>Greenline Falkenhagen</b>	 	<b>GPS: 53.20807818/12.2174982</b>
No.			
Feldmarkt 1 16928 Falkenhagen	Mon-Fri: 0:00-24:00 Sat: 0:00-24:00 Sun: 0:00-24:00	<b>IQ-Cards</b>  	<b>Features</b>  
-			







<b>156</b>	<b>BARO Neustadt</b>	 	<b>GPS: 52.8466/12.4496</b>
No.			
Köritzer Str. 56 16845 Neustadt	Mon-Fri: 0:00-24:00 Sat: 0:00-24:00 Sun: 0:00-24:00	<b>IQ-Cards</b>  	<b>Features</b> 
-			






<b>160</b>	<b>BARO Pritzwalk</b>	 	<b>GPS: 53.134561/12.177724</b>
No.			
Hermann-Gräbke-Str. 1 16928 Pritzwalk	Mon-Fri: 0:00-24:00 Sat: 0:00-24:00 Sun: 0:00-24:00	<b>IQ-Cards</b>  	<b>Features</b>  
-			












<b>161</b>	<b>Zander Halenbeck-Rohlsdorf</b>	 	<b>GPS: 53.25851943/12.23024011</b>
No.			
Am Bahnhof 3 16945 Halenbeck-Rohlsdorf	Mon-Fri: 0:00-24:00 Sat: 0:00-24:00 Sun: 0:00-24:00	IQ-Cards  	Features  
-			







<b>165</b>	<b>Hoyer Demmin</b>	 	<b>GPS: 53.925593/13.013621</b>
No.			
Erdmannhöhe 6 17109 Demmin	Mon-Fri: 0:00-24:00 Sat: 0:00-24:00 Sun: 0:00-24:00	IQ-Cards  	Features 
-			







<b>162</b>	<b>AVIA Neubrandenburg</b>	 	<b>GPS: 53.575146/13.21269</b>
No.			
Werner-Von-Siemens-Stra ße 9 17033 Neubrandenburg	Mon-Fri: 0:00-24:00 Sat: 0:00-24:00 Sun: 0:00-24:00	IQ-Cards  	Features  
-			

<b>166</b>	<b>Hoyer Neukalen</b>	 	<b>GPS: 53.82997/12.79175</b>
No.			
Gewerbegebiet Nord 1 17154 Neukalen	Mon-Fri: 6:00-20:00 Sat: 6:00-20:00 Sun: 6:00-20:00	IQ-Cards  	Features  
-			







<b>163</b>	<b>Aral Neubrandenburg</b>	 	<b>GPS: 53.557102/13.310935</b>
No.			
Woldegker Straße 39 17036 Neubrandenburg	Mon-Fri: 0:00-24:00 Sat: 0:00-24:00 Sun: 0:00-24:00	IQ-Cards  	Features 
-			







<b>167</b>	<b>Hoyer Dargun</b>	 	<b>GPS: 53.9036588/12.8659673</b>
No.			
Demminer Straße 39 17159 Dargun	Mon-Fri: 0:00-24:00 Sat: 0:00-24:00 Sun: 0:00-24:00	IQ-Cards  	Features       
-			









<b>164</b>	<b>Hoyer Warlin</b>	 	<b>GPS: 53.56643/13.37864</b>
No.			
Gewerbegebiet 10 17039 Warlin	Mon-Fri: 0:00-24:00 Sat: 0:00-24:00 Sun: 0:00-24:00	IQ-Cards  	Features  
A20/E251, Exit 32 Neubrandenburg Ost			







<b>168</b>	<b>Hoyer Waren</b>	 	<b>GPS: 53.52563/12.65355</b>
No.			
Ernst-Alban-Straße 5 17192 Waren	Mon-Fri: 0:00-24:00 Sat: 0:00-24:00 Sun: 0:00-24:00	IQ-Cards  	Features  
-			














<b>169</b>	<b>Hoyer Walow</b>	 	<b>GPS: 53.416714/12.467419</b>
No.			
Wolzgartener Chaussee 36 17209 Walow	Mon-Fri: 0:00-24:00 Sat: 0:00-24:00 Sun: 0:00-24:00	<b>IQ-Cards</b>  	<b>Features</b>  
-			






<b>173</b>	<b>Hoyer Prenzlau</b>	 	<b>GPS: 53.338695/13.869914</b>
No.			
Marius-Eriksen-Straße 2 17291 Prenzlau	Mon-Fri: 0:00-24:00 Sat: 0:00-24:00 Sun: 0:00-24:00	<b>IQ-Cards</b>  	<b>Features</b>  
-			







<b>170</b>	<b>Hoyer Autohof Möllenhagen</b>	 	<b>GPS: 53.5226/12.924002</b>
No.			
An der B 192 17219 Möllenhagen	Mon-Fri: 0:00-24:00 Sat: 0:00-24:00 Sun: 0:00-24:00	<b>IQ-Cards</b>  	<b>Features</b>    
-			







<b>174</b>	<b>Hoyer Strasburg</b>	 	<b>GPS: 53.500077/13.777875</b>
No.			
Lichenschöh 9 17335 Strasburg	Mon-Fri: 0:00-24:00 Sat: 0:00-24:00 Sun: 0:00-24:00	<b>IQ-Cards</b>  	<b>Features</b>  
-			







<b>171</b>	<b>AVIA Neustrelitz</b>	 	<b>GPS: 53.335431/13.060592</b>
No.			
Bürgerseeweg 23 17235 Neustrelitz	Mon-Fri: 0:00-24:00 Sat: 0:00-24:00 Sun: 0:00-24:00	<b>IQ-Cards</b>  	<b>Features</b>  
-			





<b>175</b>	<b>Hoyer Krien</b>	 	<b>GPS: 53.82872/13.449542</b>
No.			
Molkereistraße 22 17391 Krien	Mon-Fri: 0:00-24:00 Sat: 0:00-24:00 Sun: 0:00-24:00	<b>IQ-Cards</b>  	<b>Features</b> 
-			







<b>172</b>	<b>Hoyer Wesenberg</b>	 	<b>GPS: 53.277605/12.961414</b>
No.			
Wustrower Chaussee 1 17255 Wesenberg	Mon-Fri: 6:30-17:00 Sat: closed Sun: closed	<b>IQ-Cards</b>  	<b>Features</b> 
-			







<b>176</b>	<b>Greenline Greifswald</b>	 	<b>GPS: 54.08061/13.430314</b>
No.			
Am Elisenpark 6 17491 Greifswald	Mon-Fri: 0:00-24:00 Sat: 0:00-24:00 Sun: 0:00-24:00	<b>IQ-Cards</b>  	<b>Features</b>  
-			







<b>177</b>	<b>Aral Rostock II</b>	 	<b>GPS: 54.081197/12.194307</b>
No.			
Tessiner Straße 68 18055 Rostock	Mon-Fri: 5:00-22:00 Sat: 5:00-22:00 Sun: 5:00-22:00	IQ-Cards  	Features  
-			






<b>181</b>	<b>Hoyer Rostock</b>	 	<b>GPS: 54.1123729/12.174303</b>
No.			
Brückenweg 11 18146 Rostock	Mon-Fri: 0:00-24:00 Sat: 0:00-24:00 Sun: 0:00-24:00	IQ-Cards  	Features  
-			
A19/E55, Exit 5 Rostock-Nord			









<b>178</b>	<b>Q1 Rostock</b>	 	<b>GPS: 54.1138/12.0806</b>
No.			
Fischerweg 1 18069 Rostock	Mon-Fri: 0:00-24:00 Sat: 0:00-24:00 Sun: 0:00-24:00	IQ-Cards  	Features
-			







<b>182</b>	<b>AVIA Rostock</b>	 	<b>GPS: 54.128097/12.154806</b>
No.			
Am Liepengraben 18 18147 Rostock	Mon-Fri: 0:00-24:00 Sat: 0:00-24:00 Sun: 0:00-24:00	IQ-Cards  	Features  
-			






<b>179</b>	<b>AVIA Rostock II</b>	 	<b>GPS: 54.132433/12.063897</b>
No.			
An der Stadtautobahn 38 18107 Rostock	Mon-Fri: 5:00-22:00 Sat: 5:00-22:00 Sun: 5:00-22:00	IQ-Cards  	Features  
-			




<b>183</b>	<b>AVIA Rostock Roggentin</b>	 	<b>GPS: 54.0785/12.21433</b>
No.			
Ahorning 1b 18184 Rostock Roggentin	Mon-Fri: 0:00-24:00 Sat: 0:00-24:00 Sun: 0:00-24:00	IQ-Cards  	Features  
-			







<b>180</b>	<b>Aral Rostock</b>	 	<b>GPS: 54.099553/12.176054</b>
No.			
Rövershäger Chaussee 11 18146 Rostock	Mon-Fri: 0:00-24:00 Sat: 0:00-24:00 Sun: 0:00-24:00	IQ-Cards  	Features 
-			







<b>184</b>	<b>Aral Dummerstorf</b>	 	<b>GPS: 54.021701/12.231856</b>
No.			
Manfred-Roth-Straße 3 18196 Dummerstorf	Mon-Fri: 0:00-24:00 Sat: 0:00-24:00 Sun: 0:00-24:00	IQ-Cards  	Features    
-			







<b>185</b>	<b>AVIA Kavelstorf</b>	 	<b>GPS: 54.014008/12.198305</b>
No.			
Zur Radewiese 2c 18196 Kavelstorf	Mon-Fri: 0:00-24:00 Sat: 0:00-24:00 Sun: 0:00-24:00	<b>IQ-Cards</b>  	<b>Features</b>  
-			






<b>189</b>	<b>Hoyer Kassow</b>	 	<b>GPS: 53.8777679/12.072739</b>
No.			
Hauptstraße 43 18258 Kassow	Mon-Fri: 6:00-20:00 Sat: 7:00-20:00 Sun: closed	<b>IQ-Cards</b>  	<b>Features</b> 
-			









<b>186</b>	<b>bft Bastorf</b>		<b>GPS: 54.1254/11.6931</b>
No.			
Kühlungsborner Straße 28 18230 Bastorf	Mon-Fri: 6:00-20:00 Sat: 8:00-20:00 Sun: 8:00-20:00	<b>IQ-Cards</b>  	<b>Features</b>
-			







<b>190</b>	<b>Aral Recknitz I</b>	 	<b>GPS: 53.839943/12.287809</b>
No.			
BAB A 19 - Ost 18276 Recknitz	Mon-Fri: 0:00-24:00 Sat: 0:00-24:00 Sun: 0:00-24:00	<b>IQ-Cards</b>  	<b>Features</b>  
-			







<b>187</b>	<b>Hoyer Kröpelin</b>	 	<b>GPS: 54.07317/11.81991</b>
No.			
Chaussee 1c 18236 Kröpelin	Mon-Fri: 0:00-24:00 Sat: 0:00-24:00 Sun: 0:00-24:00	<b>IQ-Cards</b>  	<b>Features</b>  
-			






<b>191</b>	<b>Aral Recknitz II</b>	 	<b>GPS: 53.840037/12.291249</b>
No.			
BAB A 19 - West 18276 Recknitz	Mon-Fri: 0:00-24:00 Sat: 0:00-24:00 Sun: 0:00-24:00	<b>IQ-Cards</b>  	<b>Features</b>  
-			





<b>188</b>	<b>AVIA Kröpelin</b>	 	<b>GPS: 54.072505/11.810145</b>
No.			
Rostocker Straße 93 18236 Kröpelin	Mon-Fri: 0:00-24:00 Sat: 0:00-24:00 Sun: 0:00-24:00	<b>IQ-Cards</b>  	<b>Features</b> 
-			






<b>192</b>	<b>Hoyer Kritzkow</b>	 	<b>GPS: 53.881796/12.247148</b>
No.			
An der Chaussee 18299 Kritzkow	Mon-Fri: 0:00-24:00 Sat: 0:00-24:00 Sun: 0:00-24:00	<b>IQ-Cards</b>  	<b>Features</b>    
A19/E55, Exit 11 Lage			






<b>193</b>	<b>AVIA Laage/Kritzkow</b>	 	<b>GPS: 53.891216/12.249492</b>
No.			
Gewerbestraße 15 18299 Laage/Kritzkow	Mon-Fri: 0:00-24:00 Sat: 0:00-24:00 Sun: 0:00-24:00	<b>IQ-Cards</b>  	<b>Features</b>  
-			







<b>197</b>	<b>Hoyer Süderholz</b>	 	<b>GPS: 54.093075/13.086848</b>
No.			
Pommerndreieck 6 18516 Süderholz	Mon-Fri: 0:00-24:00 Sat: 0:00-24:00 Sun: 0:00-24:00	<b>IQ-Cards</b>  	<b>Features</b>  
-			





<b>194</b>	<b>Hoyer Martensdorf</b>	 	<b>GPS: 54.298909/12.932807</b>
No.			
Am Isinger Berg 3 18442 Martensdorf	Mon-Fri: 0:00-24:00 Sat: 0:00-24:00 Sun: 0:00-24:00	<b>IQ-Cards</b>  	<b>Features</b> 
-			







<b>198</b>	<b>Hoyer Schwerin II</b>		<b>GPS: 53.661778/11.358611</b>
No.			
Am Margaretenhof 8 19057 Schwerin	Mon-Fri: 0:00-24:00 Sat: 0:00-24:00 Sun: 0:00-24:00	<b>IQ-Cards</b>  	<b>Features</b> 
-			






<b>195</b>	<b>Hoyer Grimmen (Spedition Spezi-Trans)</b>	 	<b>GPS: 54.12505/13.05626</b>
No.			
Stoltenhäger Straße 38 18507 Grimmen	Mon-Fri: 0:00-24:00 Sat: 0:00-24:00 Sun: 0:00-24:00	<b>IQ-Cards</b>  	<b>Features</b> 
A20/E22, Exit 23 Grimmen-Ost			







<b>199</b>	<b>Hoyer Schwerin I</b>	 	<b>GPS: 53.63512/11.33346</b>
No.			
Nordring 10 19059 Schwerin	Mon-Fri: 0:00-24:00 Sat: 0:00-24:00 Sun: 0:00-24:00	<b>IQ-Cards</b>  	<b>Features</b> 
-			





<b>196</b>	<b>AVIA Grimmen</b>	 	<b>GPS: 54.10303/13.070223</b>
No.			
Zum Rauhen Berg 40 18507 Grimmen	Mon-Fri: 0:00-24:00 Sat: 0:00-24:00 Sun: 0:00-24:00	<b>IQ-Cards</b>  	<b>Features</b>  
-			






<b>200</b>	<b>bft Schwerin</b>	 	<b>GPS: 53.5892/11.4028</b>
No.			
Pampower Straße 5 19061 Schwerin	Mon-Fri: 0:00-24:00 Sat: 0:00-24:00 Sun: 0:00-24:00	<b>IQ-Cards</b>  	<b>Features</b>
-			







<b>201</b>	<b>AVIA Schwerin</b>	 	<b>GPS: 53.569972/11.376182</b>
No.			
Werner-Von-Siemens-Straße 1b 19061 Schwerin	Mon-Fri: 0:00-24:00 Sat: 0:00-24:00 Sun: 0:00-24:00	IQ-Cards  	Features  
-			








<b>205</b>	<b>Raiffeisen Wittenburg</b>	 	<b>GPS: 53.510341/11.084082</b>
No.			
Schlüterstraße 30 19243 Wittenburg	Mon-Fri: 0:00-24:00 Sat: 0:00-24:00 Sun: 0:00-24:00	IQ-Cards  	Features 
-			







<b>202</b>	<b>Aral Rastow</b>	 	<b>GPS: 53.438969/11.489584</b>
No.			
Ahornstraße 1 19077 Rastow	Mon-Fri: 0:00-24:00 Sat: 0:00-24:00 Sun: 0:00-24:00	IQ-Cards  	Features  
-			







<b>206</b>	<b>Hoyer Valluhn</b>		<b>GPS: 53.509221/10.848566</b>
No.			
Am Heisterbusch 14 19246 Lüttow-Valluhn	Mon-Fri: 6:00-20:00 Sat: closed Sun: closed	IQ-Cards  	Features 
A24, Exit 9a Gallin			







<b>203</b>	<b>Hoyer Lübesse</b>	 	<b>GPS: 53.49522/11.46145</b>
No.			
Industriestraße 4 19077 Lübesse	Mon-Fri: 0:00-24:00 Sat: 0:00-24:00 Sun: 0:00-24:00	IQ-Cards  	Features 
-			




<b>207</b>	<b>AVIA Valluhn</b>	 	<b>GPS: 53.508975/10.848925</b>
No.			
Am Heisterbusch 6 19246 Valluhn	Mon-Fri: 0:00-24:00 Sat: 0:00-24:00 Sun: 0:00-24:00	IQ-Cards  	Features  
-			






<b>204</b>	<b>Aral Wittenburg</b>	 	<b>GPS: 53.502251/11.097956</b>
No.			
Rudolf-Diesel-Straße 02 19243 Wittenburg	Mon-Fri: 0:00-24:00 Sat: 0:00-24:00 Sun: 0:00-24:00	IQ-Cards  	Features   
-			









<b>208</b>	<b>Hoyer Ludwigslust</b>	 	<b>GPS: 53.335249/11.500905</b>
No.			
Wöbbeliner Straße 19288 Ludwigslust	Mon-Fri: 0:00-24:00 Sat: 0:00-24:00 Sun: 0:00-24:00	IQ-Cards  	Features  
-			







<b>209</b>	<b>Hoyer Neustadt - Glewe I</b>	 	<b>GPS: 53.37941/11.63178</b>
No.			
An der Autobahn 49-52 19306 Neustadt - Glewe	Mon-Fri: 0:00-24:00 Sat: 0:00-24:00 Sun: 0:00-24:00	<b>IQ-Cards</b>  	<b>Features</b>  
A24/E26, Exit 14 Neustadt-Glewe			






<b>213</b>	<b>BARO Karstädt</b>	 	<b>GPS: 53.16673/11.744888</b>
No.			
Postliner Str. 18g 19357 Karstädt	Mon-Fri: 0:00-24:00 Sat: 0:00-24:00 Sun: 0:00-24:00	<b>IQ-Cards</b>  	<b>Features</b>  
-			










<b>210</b>	<b>Hoyer Autohof Neustadt - Glewe II</b>	 	<b>GPS: 53.3812098/11.6273892</b>
No.			
An der Autobahn 7 19306 Neustadt - Glewe	Mon-Fri: 0:00-24:00 Sat: 0:00-24:00 Sun: 0:00-24:00	<b>IQ-Cards</b>  	<b>Features</b>  
A24/E26, Exit 14 Neustadt-Glewe			







<b>214</b>	<b>Hoyer Sternberg</b>	 	<b>GPS: 53.70986/11.81708</b>
No.			
Brueler Chaussee 3 19406 Sternberg	Mon-Fri: 0:00-24:00 Sat: 0:00-24:00 Sun: 0:00-24:00	<b>IQ-Cards</b>  	<b>Features</b> 
-			







<b>211</b>	<b>Hoyer Kletzke</b>	 	<b>GPS: 53.001162/12.063375</b>
No.			
Dorfstraße 1 19339 Kletzke	Mon-Fri: 0:00-24:00 Sat: 0:00-24:00 Sun: 0:00-24:00	<b>IQ-Cards</b>  	<b>Features</b>    
-			






<b>215</b>	<b>Hoyer Warin</b>	 	<b>GPS: 53.80110325/11.71879029</b>
No.			
Ziegelberg 13 19417 Warin	Mon-Fri: 0:00-24:00 Sat: 0:00-24:00 Sun: 0:00-24:00	<b>IQ-Cards</b>  	<b>Features</b>  
-			







<b>212</b>	<b>Hoyer Karstädt bei Perleberg</b>	 	<b>GPS: 53.167112/11.739128</b>
No.			
Postliner Straße 100 19357 Karstädt bei Perleberg	Mon-Fri: 0:00-24:00 Sat: closed Sun: closed	<b>IQ-Cards</b>  	<b>Features</b> 
-			








<b>216</b>	<b>Hoyer Hamburg IV</b>	 	<b>GPS: 53.5494/10.01578</b>
No.			
Spaldingstraße 77-79 20097 Hamburg	Mon-Fri: 0:00-24:00 Sat: 0:00-24:00 Sun: 0:00-24:00	<b>IQ-Cards</b>  	<b>Features</b>     
-			






<b>217</b>	<b>SVG Hamburg</b>	 	<b>GPS: 53.54435525/10.03890128</b>
No.			
Bullerdeich 36 20537 Hamburg	Mon-Fri: 0:00-24:00 Sat: 0:00-24:00 Sun: 0:00-24:00	<b>IQ-Cards</b>  	<b>Features</b>  
-			







<b>221</b>	<b>AVIA Hamburg</b>	 	<b>GPS: 53.53978001/10.05917309</b>
No.			
Gustav-Kunst-Straße 23 20539 Hamburg	Mon-Fri: 0:00-24:00 Sat: 0:00-24:00 Sun: 0:00-24:00	<b>IQ-Cards</b>  	<b>Features</b>  
-			









<b>218</b>	<b>Hoyer Hamburg II</b>	 	<b>GPS: 53.5505315/10.0491059</b>
No.			
Wendenstraße 414-424 20537 Hamburg	Mon-Fri: 0:00-24:00 Sat: 0:00-24:00 Sun: 0:00-24:00	<b>IQ-Cards</b>  	<b>Features</b> 
-			

<b>222</b>	<b>Hoyer Hamburg III</b>	 	<b>GPS: 53.49521/10.12186</b>
No.			
Billwerder Ring 21 21035 Hamburg	Mon-Fri: 6:00-18:00 Sat: closed Sun: closed	<b>IQ-Cards</b>  	<b>Features</b>  
-			
A25, Exit 2 HH-Allermöhe			

<b>219</b>	<b>Aral Hamburg I</b>	 	<b>GPS: 53.536753/10.064204</b>
No.			
Großmannstraße 195-211 20539 Hamburg	Mon-Fri: 0:00-24:00 Sat: 0:00-24:00 Sun: 0:00-24:00	<b>IQ-Cards</b>  	<b>Features</b>   
-			

<b>223</b>	<b>Aral Hamburg II</b>	 	<b>GPS: 53.489817/10.115083</b>
No.			
Wilhelm-Iwan-Ring 1 21035 Hamburg	Mon-Fri: 0:00-24:00 Sat: 0:00-24:00 Sun: 0:00-24:00	<b>IQ-Cards</b>  	<b>Features</b> 
-			

<b>220</b>	<b>Aral Hamburg V</b>	 	<b>GPS: 53.527635/10.024657</b>
No.			
Peutestraße 2 20539 Hamburg	Mon-Fri: 0:00-24:00 Sat: 0:00-24:00 Sun: 0:00-24:00	<b>IQ-Cards</b>  	<b>Features</b>  
-			

<b>224</b>	<b>Hoyer Hamburg VII</b>	 	<b>GPS: 53.4359651/10.1899216</b>
No.			
Norderquergeweg 15 21037 Hamburg	Mon-Fri: 0:00-24:00 Sat: 0:00-24:00 Sun: 0:00-24:00	<b>IQ-Cards</b>  	<b>Features</b>    
-			



<b>225</b>	<b>Aral Hamburg IV</b>		<b>GPS: 53.423469/9.967088</b>
No.			
A7 21077 Hamburg	Mon-Fri: 0:00-24:00 Sat: 0:00-24:00 Sun: 0:00-24:00	<b>IQ-Cards</b> 	<b>Features</b> 
-			

<b>229</b>	<b>Aral Seevetal</b>		<b>GPS: 53.38245/9.979346</b>
No.			
Jesteburger Straße 12 21218 Seevetal	Mon-Fri: 0:00-24:00 Sat: 0:00-24:00 Sun: 0:00-24:00	<b>IQ-Cards</b> 	<b>Features</b> 
-			

<b>226</b>	<b>Hoyer Hamburg I</b>		<b>GPS: 53.46878/9.99155</b>
No.			
Nartenstraße 31 21079 Hamburg	Mon-Fri: 5:00-21:00 Sat: 6:30-21:00 Sun: 6:30-21:00	<b>IQ-Cards</b> 	<b>Features</b> 
A253, Exit HH-Neuland/Hafen Harburg; A1, Exit 33 HH-Harburg			

<b>230</b>	<b>Hoyer Rosengarten</b>		<b>GPS: 53.3639058/9.9397737</b>
No.			
Bahnhofstraße 81 21224 Rosengarten	Mon-Fri: 7:00-18:00 Sat: 8:00-13:00 Sun: closed	<b>IQ-Cards</b> 	<b>Features</b> 
-			

<b>227</b>	<b>Hoyer Hamburg X</b>		<b>GPS: 53.49469/9.966246</b>
No.			
Hohe-Schaar-Kamp 7 21107 Hamburg	Mon-Fri: 0:00-24:00 Sat: 0:00-24:00 Sun: 0:00-24:00	<b>IQ-Cards</b> 	<b>Features</b> 
-			

<b>231</b>	<b>Hoyer Tostedt</b>		<b>GPS: 53.287786/9.725594</b>
No.			
Friedrich-Vorwerk-Straße 24 21225 Tostedt	Mon-Fri: 0:00-24:00 Sat: 0:00-24:00 Sun: 0:00-24:00	<b>IQ-Cards</b> 	<b>Features</b> 
-			

<b>228</b>	<b>Hoyer Hamburg V</b>		<b>GPS: 53.481152/9.9920618</b>
No.			
Georg-Wilhelm-Straße 335 21107 Hamburg	Mon-Fri: 0:00-24:00 Sat: 0:00-24:00 Sun: 0:00-24:00	<b>IQ-Cards</b> 	<b>Features</b> 
A253, Exit 37 HH-Wilhelmsburg-Süd			

<b>232</b>	<b>Hoyer Holm Seppensen</b>		<b>GPS: 53.284763/9.871119</b>
No.			
Niedersachsenweg 8 21244 Holm Seppensen	Mon-Fri: 0:00-24:00 Sat: 0:00-24:00 Sun: 0:00-24:00	<b>IQ-Cards</b> 	<b>Features</b>
-			

<b>233</b>	<b>Hoyer Welle</b>		<b>GPS: 53.23897/9.80261</b>
No.			
Hauptstraße 15 21261 Welle	Mon-Fri: 0:00-24:00 Sat: 0:00-24:00 Sun: 0:00-24:00	IQ-Cards 	Features 
-			

<b>237</b>	<b>Hoyer Lüneburg I (Gewerbegebiet Goseburgüber)</b>		<b>GPS: 53.2729063/10.4094054</b>
No.			
Bessemmer Straße 11 21339 Lüneburg	Mon-Fri: 0:00-24:00 Sat: 0:00-24:00 Sun: 0:00-24:00	IQ-Cards 	Features 
-			
A39, Exit 6 Lüneburg-Nord			

<b>234</b>	<b>Raiffeisen Hollenstedt</b>		<b>GPS: 53.3700186/9.70408484</b>
No.			
Wohlesbosteler Straße 31 21279 Hollenstedt	Mon-Fri: 0:00-24:00 Sat: 0:00-24:00 Sun: 0:00-24:00	IQ-Cards 	Features 
-			






<b>238</b>	<b>Hoyer Salzhausen</b>		<b>GPS: 53.225781/10.163008</b>
No.			
Bahnhofstraße 17 21376 Salzhausen	Mon-Fri: 0:00-24:00 Sat: 0:00-24:00 Sun: 0:00-24:00	IQ-Cards 	Features 
-			






<b>235</b>	<b>Hoyer Lüneburg II (Gelände Truck-Service)</b>		<b>GPS: 53.2448074/10.462416</b>
No.			
Zeppelinstraße 22 21337 Lüneburg	Mon-Fri: 0:00-24:00 Sat: 0:00-24:00 Sun: 0:00-24:00	IQ-Cards 	Features 
-			
A39, Exit 6 Lüneburg-Nord, B4, Exit Kasernen/Lüneburg-Stadtkeppel/Flughafen			










<b>239</b>	<b>Aral Winsen</b>		<b>GPS: 53.339323/10.219539</b>
No.			
Max-Planck-Straße 18 21423 Winsen	Mon-Fri: 0:00-24:00 Sat: 0:00-24:00 Sun: 0:00-24:00	IQ-Cards 	Features 
-			








<b>236</b>	<b>Aral Lüneburg II</b>		<b>GPS: 53.275159/10.401078</b>
No.			
Hamburger Straße 35 b 21339 Lüneburg	Mon-Fri: 0:00-24:00 Sat: 0:00-24:00 Sun: 0:00-24:00	IQ-Cards 	Features 
-			







<b>240</b>	<b>Hoyer Toppenstedt (Ford Autohaus)</b>		<b>GPS: 53.2643915/10.1148891</b>
No.			
Hauptstraße 13 21442 Toppenstedt	Mon-Fri: 0:00-24:00 Sat: 0:00-24:00 Sun: 0:00-24:00	IQ-Cards 	Features 
-			





<b>241</b>	<b>Hoyer Reinbek (Gelände ETH)</b>	 	<b>GPS: 53.52702/10.24295</b>
No.			
Carl-Zeiss-Straße 12-14 21465 Reinbek	Mon-Fri: 6:00-22:00 Sat: closed Sun: closed	IQ-Cards  	Features 
-			







<b>245</b>	<b>Aral Himmelpforten</b>	 	<b>GPS: 53.610039/9.313823</b>
No.			
Hauptstraße 1 21709 Himmelpforten	Mon-Fri: 5:00-21:00 Sat: 5:00-21:00 Sun: 5:00-21:00	IQ-Cards  	Features 
-			







<b>242</b>	<b>Hoyer Autohof Hamburg Süd</b>	 	<b>GPS: 53.370093/9.801325</b>
No.			
Schlepelsberg 2 21629 Neu Wulmstorf	Mon-Fri: 0:00-24:00 Sat: 0:00-24:00 Sun: 0:00-24:00	IQ-Cards  	Features     
A1/E22, Exit 44 Rade			






<b>246</b>	<b>Hoyer Hammah</b>	 	<b>GPS: 53.61169/9.36783</b>
No.			
Bahnstraße 2 21714 Hammah	Mon-Fri: 0:00-24:00 Sat: 0:00-24:00 Sun: 0:00-24:00	IQ-Cards  	Features   
-			








<b>243</b>	<b>Raiffeisen Apensen</b>	 	<b>GPS: 53.4426/9.6153</b>
No.			
Industriestraße 5 21641 Apensen	Mon-Fri: 0:00-24:00 Sat: 0:00-24:00 Sun: 0:00-24:00	IQ-Cards  	Features  
-			








<b>247</b>	<b>Hoyer Freiburg / Elbe</b>	 	<b>GPS: 53.8241658/9.2876097</b>
No.			
An der Börne 1-5 21729 Freiburg / Elbe	Mon-Fri: 6:00-21:00 Sat: 7:30-17:00 Sun: 10:00-18:00	IQ-Cards  	Features
-			






<b>244</b>	<b>Hoyer Stade</b>	 	<b>GPS: 53.5805586/9.4996113</b>
No.			
Carl-Benz-Straße 1 21684 Stade	Mon-Fri: 6:00-22:00 Sat: 7:00-20:00 Sun: 7:00-20:00	IQ-Cards  	Features  
A26, Exit 2 Zentrum/Stade-Ottenbeck			









<b>248</b>	<b>Raiffeisen Hemmoor</b>	 	<b>GPS: 53.7009754/9.11439804</b>
No.			
Dorfstraße 22 21745 Hemmoor	Mon-Fri: 0:00-24:00 Sat: 0:00-24:00 Sun: 0:00-24:00	IQ-Cards  	Features  
-			







<b>249</b>	<b>Aral Hamburg VI</b>	 	<b>GPS: 53.572234/10.104974</b>
No.			
Schimmelmannstraße 97 22043 Hamburg	Mon-Fri: 0:00-24:00 Sat: 0:00-24:00 Sun: 0:00-24:00	<b>IQ-Cards</b>  	<b>Features</b> 
-			



<b>253</b>	<b>AVIA Bargteheide</b>	 	<b>GPS: 53.722202/10.26895</b>
No.			
Lohe 60 22941 Bargteheide	Mon-Fri: 0:00-24:00 Sat: 0:00-24:00 Sun: 0:00-24:00	<b>IQ-Cards</b>  	<b>Features</b>   
-			






<b>250</b>	<b>Aral Hamburg III</b>	 	<b>GPS: 53.505743/10.089665</b>
No.			
Amandus-Stubbe-Straße 6 22113 Hamburg	Mon-Fri: 0:00-24:00 Sat: 0:00-24:00 Sun: 0:00-24:00	<b>IQ-Cards</b>  	<b>Features</b>   
-			









<b>254</b>	<b>Raiffeisen Lütjensee</b>	 	<b>GPS: 53.656/10.3681</b>
No.			
Hamburger Straße 58 22952 Lütjensee	Mon-Fri: 0:00-24:00 Sat: 0:00-24:00 Sun: 0:00-24:00	<b>IQ-Cards</b>  	<b>Features</b> 
-			







<b>251</b>	<b>Hoyer Hamburg VI</b>	 	<b>GPS: 53.536112/10.098968</b>
No.			
Billbrookdeich 165 22113 Hamburg	Mon-Fri: 0:00-24:00 Sat: 0:00-24:00 Sun: 0:00-24:00	<b>IQ-Cards</b>  	<b>Features</b>    
A1/E22, Exit 33 HH-Billstedt, B5			







<b>255</b>	<b>AVIA Lübeck I</b>	 	<b>GPS: 53.88980401/10.69203439</b>
No.			
Posener Straße 20a 23554 Lübeck	Mon-Fri: 0:00-24:00 Sat: 0:00-24:00 Sun: 0:00-24:00	<b>IQ-Cards</b>  	<b>Features</b>  
-			






<b>252</b>	<b>Hoyer Hamburg XI</b>		<b>GPS: 53.70753898/10.11013511</b>
No.			
Duvenstedter Damm 48 22397 Hamburg-Duvenstedt	Mon-Fri: 0:00-24:00 Sat: 0:00-24:00 Sun: 0:00-24:00	<b>IQ-Cards</b> 	<b>Features</b>
-			






<b>256</b>	<b>AVIA Lübeck III</b>	 	<b>GPS: 53.880324/10.672235</b>
No.			
Bei der Lohmühle 19 23554 Lübeck	Mon-Fri: 0:00-24:00 Sat: 0:00-24:00 Sun: 0:00-24:00	<b>IQ-Cards</b>  	<b>Features</b> 
-			







<b>257</b>	<b>Hoyer Lübeck I</b>	 	<b>GPS: 53.853559/10.632464</b>
No.			
Ziegelstraße 232 23556 Lübeck	Mon-Fri: 0:00-24:00 Sat: 0:00-24:00 Sun: 0:00-24:00	<b>IQ-Cards</b>  	<b>Features</b>    
A1/E22, Exit 23 Lübeck-Moisling			






<b>261</b>	<b>Hoyer Pansdorf</b>	 	<b>GPS: 53.990255/10.722248</b>
No.			
Zum Greilberg 9 23689 Pansdorf	Mon-Fri: 0:00-24:00 Sat: 0:00-24:00 Sun: 0:00-24:00	<b>IQ-Cards</b>  	<b>Features</b>  
-			








<b>258</b>	<b>AVIA Lübeck II</b>	 	<b>GPS: 53.86578181/10.60366313</b>
No.			
Taschenmacherstraße 18 23556 Lübeck	Mon-Fri: 0:00-24:00 Sat: 0:00-24:00 Sun: 0:00-24:00	<b>IQ-Cards</b>  	<b>Features</b>  
-			








<b>262</b>	<b>Aral Lensahn</b>	 	<b>GPS: 54.21759/10.896773</b>
No.			
Dieselstraße 1 23738 Lensahn	Mon-Fri: 0:00-24:00 Sat: 0:00-24:00 Sun: 0:00-24:00	<b>IQ-Cards</b>  	<b>Features</b> 
-			







<b>259</b>	<b>Hoyer Lübeck II</b>	 	<b>GPS: 53.90187835693/10.80628013611</b>
No.			
Möllering 11-13 23569 Lübeck - Kücknitz	Mon-Fri: 0:00-24:00 Sat: 0:00-24:00 Sun: 0:00-24:00	<b>IQ-Cards</b>  	<b>Features</b> 
-			







<b>263</b>	<b>AVIA Heiligenhafen</b>	 	<b>GPS: 54.365606/11.002383</b>
No.			
Sundweg 99 23774 Heiligenhafen	Mon-Fri: 6:00-21:00 Sat: 7:00-21:00 Sun: 7:00-21:00	<b>IQ-Cards</b>  	<b>Features</b>  
-			








<b>260</b>	<b>AVIA Bad Schwartau</b>	 	<b>GPS: 53.905044/10.690657</b>
No.			
Tremskamp 32 23611 Bad Schwartau	Mon-Fri: 6:00-22:00 Sat: 8:00-22:00 Sun: 8:00-22:00	<b>IQ-Cards</b>  	<b>Features</b> 
-			







<b>264</b>	<b>Aral Großenbrode</b>	 	<b>GPS: 54.381326/11.09432</b>
No.			
An der E 47 -Seeseite- 23775 Großenbrode	Mon-Fri: 0:00-24:00 Sat: 0:00-24:00 Sun: 0:00-24:00	<b>IQ-Cards</b>  	<b>Features</b>   
-			






<b>265</b>	<b>Aral Schackendorf</b>	 	<b>GPS: 53.960176/10.260458</b>
No.			
BAB 21 23795 Schackendorf	Mon-Fri: 0:00-24:00 Sat: 0:00-24:00 Sun: 0:00-24:00	<b>IQ-Cards</b>  	<b>Features</b>   
-			






<b>269</b>	<b>AVIA Bad Oldesloe</b>	 	<b>GPS: 53.80139889/10.34255001</b>
No.			
Im Rügen 10 23843 Bad Oldesloe	Mon-Fri: 0:00-24:00 Sat: 0:00-24:00 Sun: 0:00-24:00	<b>IQ-Cards</b>  	<b>Features</b>  
-			







<b>266</b>	<b>Hoyer Bad Segeberg</b>	 	<b>GPS: 53.935051/10.274917</b>
No.			
Bramstedter Landstrasse 100 23795 Bad Segeberg	Mon-Fri: 0:00-24:00 Sat: 0:00-24:00 Sun: 0:00-24:00	<b>IQ-Cards</b>  	<b>Features</b>  
-			







<b>270</b>	<b>Hoyer Reinfeld</b>	 	<b>GPS: 53.823954/10.508173</b>
No.			
Subbendorfer Ring 31 23858 Reinfeld	Mon-Fri: 0:00-24:00 Sat: 0:00-24:00 Sun: 0:00-24:00	<b>IQ-Cards</b>  	<b>Features</b>   
-			






<b>267</b>	<b>Hoyer Tensfeld</b>	 	<b>GPS: 54.03968/10.305755</b>
No.			
Kiesstrasse 2 23824 Tensfeld	Mon-Fri: 0:00-24:00 Sat: 0:00-24:00 Sun: 0:00-24:00	<b>IQ-Cards</b>  	<b>Features</b>  
-			







<b>271</b>	<b>SVG Reinfeld</b>	 	<b>GPS: 53.8218651/10.5084435</b>
No.			
Stubbendorfer Ring 5 23858 Wesenberg	Mon-Fri: 0:00-24:00 Sat: 0:00-24:00 Sun: 0:00-24:00	<b>IQ-Cards</b>  	<b>Features</b> 
-			







<b>268</b>	<b>Aral Bark</b>	 	<b>GPS: 53.918409/10.127657</b>
No.			
Bockhorner Landstraße 63a 23826 Bark O.T. Bockhorn	Mon-Fri: 0:00-24:00 Sat: 0:00-24:00 Sun: 0:00-24:00	<b>IQ-Cards</b>  	<b>Features</b> 
-			







<b>272</b>	<b>AVIA Reinfeld</b>	 	<b>GPS: 53.82129/10.49527</b>
No.			
Barnitzer Straße 21 23858 Reinfeld	Mon-Fri: 0:00-24:00 Sat: 0:00-24:00 Sun: 0:00-24:00	<b>IQ-Cards</b>  	<b>Features</b>  
-			






<b>273</b>	<b>Raiffeisen Mölln</b>	 	<b>GPS: 53.61754/10.67555</b>
No.			
Industriestraße 11 23879 Mölln	Mon-Fri: 0:00-24:00 Sat: 0:00-24:00 Sun: 0:00-24:00	<b>IQ-Cards</b>  	<b>Features</b>  
-			





<b>277</b>	<b>Hoyer Grevesmühlen</b>	 	<b>GPS: 53.859325/11.203927</b>
No.			
Grüner Weg 16 23936 Grevesmühlen	Mon-Fri: 0:00-24:00 Sat: 0:00-24:00 Sun: 0:00-24:00	<b>IQ-Cards</b>  	<b>Features</b> 
-			








<b>274</b>	<b>Raiffeisen Breitenfelde</b>	 	<b>GPS: 53.609729/10.637126</b>
No.			
Bundesstraße 5a 23881 Breitenfelde	Mon-Fri: 0:00-24:00 Sat: 0:00-24:00 Sun: 0:00-24:00	<b>IQ-Cards</b>  	<b>Features</b>  
-			








<b>278</b>	<b>AVIA Wismar</b>	 	<b>GPS: 53.90346/11.468284</b>
No.			
Hafburg 8a 23970 Wismar	Mon-Fri: 0:00-24:00 Sat: 0:00-24:00 Sun: 0:00-24:00	<b>IQ-Cards</b>  	<b>Features</b>  
-			




<b>275</b>	<b>Raiffeisen Ratzeburg</b>	 	<b>GPS: 53.6912/10.8021</b>
No.			
Schweriner Str. 86 23909 Ratzeburg	Mon-Fri: 0:00-24:00 Sat: 0:00-24:00 Sun: 0:00-24:00	<b>IQ-Cards</b>  	<b>Features</b>  
-			








<b>279</b>	<b>AVIA Wismar II</b>	 	<b>GPS: 53.903286/11.474231</b>
No.			
Poeler Straße 73 23970 Wismar	Mon-Fri: 0:00-24:00 Sat: 0:00-24:00 Sun: 0:00-24:00	<b>IQ-Cards</b>  	<b>Features</b> 
-			






<b>276</b>	<b>Hoyer Ratzeburg</b>	 	<b>GPS: 53.6993598/10.738803</b>
No.			
Bahnhofsallee 44 23909 Ratzeburg	Mon-Fri: 0:00-24:00 Sat: 0:00-24:00 Sun: 0:00-24:00	<b>IQ-Cards</b> 	<b>Features</b> 
-			






<b>280</b>	<b>Hoyer Wismar</b>	 	<b>GPS: 53.90592/11.53064</b>
No.			
Hauptstraße 1a 23974 Wismar	Mon-Fri: 0:00-24:00 Sat: 0:00-24:00 Sun: 0:00-24:00	<b>IQ-Cards</b>  	<b>Features</b>   
-			









<b>281</b>	<b>Aral Glasin I</b>	 	<b>GPS: 53.910784/11.758571</b>
No.			
BAB A 20 - Fuchsberg Nord 23992 Glasin	Mon-Fri: 0:00-24:00 Sat: 0:00-24:00 Sun: 0:00-24:00	IQ-Cards  	Features   
-			







<b>285</b>	<b>bft Mönkeberg</b>		<b>GPS: 54.3489/10.1879</b>
No.			
Heikendorfer Weg 79 24248 Mönkeberg	Mon-Fri: 6:00-22:00 Sat: 7:00-22:00 Sun: 7:00-22:00	IQ-Cards  	Features
-			








<b>282</b>	<b>Aral Glasin II</b>	 	<b>GPS: 53.908977/11.756738</b>
No.			
BAB A 20 - Fuchsberg Süd 23992 Glasin	Mon-Fri: 0:00-24:00 Sat: 0:00-24:00 Sun: 0:00-24:00	IQ-Cards  	Features   
-			

<b>286</b>	<b>SVG Neumünster-Nord</b>	 	<b>GPS: 54.039085445/10.0057479 318</b>
No.			
Kieler-Straße 196 -198 24536 Neumünster	Mon-Fri: 0:00-24:00 Sat: 0:00-24:00 Sun: 0:00-24:00	IQ-Cards  	Features 
-			









<b>283</b>	<b>Aral Kiel</b>	 	<b>GPS: 54.296963/10.164891</b>
No.			
Konrad-Adenauer-Damm 100 24143 Kiel	Mon-Fri: 0:00-24:00 Sat: 0:00-24:00 Sun: 0:00-24:00	IQ-Cards  	Features 
-			





<b>287</b>	<b>SVG Neumünster-Süd</b>	 	<b>GPS: 54.039684/10.004321</b>
No.			
Leinestraße 38 24539 Neumünster	Mon-Fri: 0:00-24:00 Sat: 0:00-24:00 Sun: 0:00-24:00	IQ-Cards  	Features    
-			





<b>284</b>	<b>Raiffeisen Schönberg</b>	 	<b>GPS: 54.3865/10.3787</b>
No.			
Eichkamp 20 24217 Schönberg	Mon-Fri: 0:00-24:00 Sat: 0:00-24:00 Sun: 0:00-24:00	IQ-Cards  	Features  
-			







<b>288</b>	<b>Aral Henstedt-Ulzburg</b>	 	<b>GPS: 53.80396/9.939107</b>
No.			
Rudolf-Diesel-Straße 2 24558 Henstedt-Ulzburg	Mon-Fri: 0:00-24:00 Sat: 0:00-24:00 Sun: 0:00-24:00	IQ-Cards  	Features   
-			














<b>289</b>	<b>Aral Dätgen</b>	 	<b>GPS: 54.180057/9.94417</b>
No.			
Grotwisch 2 24589 Dätgen	Mon-Fri: 0:00-24:00 Sat: 0:00-24:00 Sun: 0:00-24:00	IQ-Cards  	Features    
-			





<b>293</b>	<b>Q1 Westerröfeld</b>	 	<b>GPS: 54.2805/9.65886</b>
No.			
Kanaltunnel Süd / B77 24784 Westerröfeld	Mon-Fri: 5:30-22:00 Sat: 7:00-22:00 Sun: 7:00-22:00	IQ-Cards  	Features
-			




<b>290</b>	<b>Schillhorn Remmels</b>	 	<b>GPS: 54.11673991/9.652064</b>
No.			
Hauptstraße 18 24594 Remmels	Mon-Fri: 0:00-24:00 Sat: 0:00-24:00 Sun: 0:00-24:00	IQ-Cards  	Features
-			






<b>294</b>	<b>Aral Alt Duvenstedt</b>	 	<b>GPS: 54.364191/9.670657</b>
No.			
A7 24791 Alt Duvenstedt	Mon-Fri: 0:00-24:00 Sat: 0:00-24:00 Sun: 0:00-24:00	IQ-Cards  	Features  
-			







<b>291</b>	<b>AVIA Wasbek</b>	 	<b>GPS: 54.072059/9.917718</b>
No.			
Industriestraße 5 24647 Wasbek	Mon-Fri: 0:00-24:00 Sat: 0:00-12:00 Sun: 16:00-24:00	IQ-Cards  	Features  
-			







<b>295</b>	<b>Schillhorn Erfde</b>	 	<b>GPS: 54.305269/9.318611</b>
No.			
Süderende 27 24803 Erfde	Mon-Fri: 0:00-24:00 Sat: 0:00-24:00 Sun: 0:00-24:00	IQ-Cards  	Features 
-			






<b>292</b>	<b>Hoyer Rendsburg</b>		<b>GPS: 54.322068/9.627199</b>
No.			
Friedrichstädter Straße 64-74 24768 Rendsburg	Mon-Thu: 6:00-24:00, Fri: 0:00-14:00 Sat: closed Sun: closed	IQ-Cards  	Features 
-			




<b>296</b>	<b>bft Kropp</b>		<b>GPS: 54.3756/9.54714</b>
No.			
Heidbunge 3 24848 Kropp	Mon-Fri: 6:00-21:00 Sat: 7:00-21:00 Sun: 8:00-21:00	IQ-Cards  	Features
-			







<b>297</b>	<b>Aral Schuby</b>	 	<b>GPS: 54.518852/9.464748</b>
No.			
Westring 19 24850 Schuby	Mon-Fri: 0:00-24:00 Sat: 0:00-24:00 Sun: 0:00-24:00	IQ-Cards  	Features 
-			









<b>301</b>	<b>Hoyer Quickborn</b>	 	<b>GPS: 53.74417/9.93317</b>
No.			
Max-Weber-Strasse 10 25451 Quickborn	Mon-Fri: 0:00-24:00 Sat: 0:00-24:00 Sun: 0:00-24:00	IQ-Cards  	Features  
-			









<b>298</b>	<b>Hoyer Handewitt</b>	 	<b>GPS: 54.779457/9.323694</b>
No.			
Gewerbepark 26 24983 Handewitt	Mon-Fri: 0:00-24:00 Sat: 0:00-24:00 Sun: 0:00-24:00	IQ-Cards  	Features  
-			







<b>302</b>	<b>Schillhorn Brunsbüttel</b>	 	<b>GPS: 53.9104854/9.1400428</b>
No.			
Küferstraße 9a 25541 Brunsbüttel	Mon-Fri: 0:00-24:00 Sat: 0:00-24:00 Sun: 0:00-24:00	IQ-Cards  	Features 
-			






<b>299</b>	<b>bft Pinneberg</b>		<b>GPS: 53.6577/9.7768</b>
No.			
Mühlenstraße 96 25421 Pinneberg	Mon-Fri: 5:00-22:30 Sat: 6:00-22:30 Sun: 7:00-22:30	IQ-Cards  	Features
-			






<b>303</b>	<b>Hoyer Kellinghusen</b>	 	<b>GPS: 53.953188/9.70322</b>
No.			
Overndorfer Straße 52 25548 Kellinghusen	Mon-Fri: 0:00-24:00 Sat: 0:00-24:00 Sun: 0:00-24:00	IQ-Cards  	Features  
-			





<b>300</b>	<b>Aral Tornesch</b>	 	<b>GPS: 53.71812/9.759808</b>
No.			
Lise-Meitner-Allee 3 25436 Tornesch	Mon-Fri: 0:00-24:00 Sat: 0:00-24:00 Sun: 0:00-24:00	IQ-Cards  	Features    
-			





<b>304</b>	<b>Hoyer Itzehoe II</b>	 	<b>GPS: 53.88980399/9.52067988</b>
No.			
Itzehoer Straße 14 25578 Itzehoe	Mon-Fri: 0:00-24:00 Sat: 0:00-24:00 Sun: 0:00-24:00	IQ-Cards  	Features    
-			






<b>305</b>	<b>Hoyer Itzehoe I</b>	 	<b>GPS: 53.88852/9.52551</b>
No.			
Kastanienweg 2 25578 Itzehoe	Mon-Fri: 0:00-24:00 Sat: 0:00-24:00 Sun: 0:00-24:00	IQ-Cards  	Features  
A23, Exit 10 Itzehoe-Süd			






<b>309</b>	<b>SMH Marne</b>	 	<b>GPS: 53.95832/9.01081</b>
No.			
Koogstraße 26 25709 Marne	Mon-Fri: 6:00-22:00 Sat: 6:00-22:00 Sun: 6:00-22:00	IQ-Cards  	Features 
-			





<b>306</b>	<b>Hoyer Neuenbrook</b>	 	<b>GPS: 53.8582/9.533464</b>
No.			
Grüner Weg 2 25578 Neuenbrook	Mon-Fri: 0:00-24:00 Sat: 0:00-24:00 Sun: 0:00-24:00	IQ-Cards  	Features 
-			

<b>310</b>	<b>Schillhorn Eddelak</b>	 	<b>GPS: 53.951276/9.152411</b>
No.			
Bahnhofstraße 108 25715 Eddelak	Mon-Fri: 0:00-24:00 Sat: 0:00-24:00 Sun: 0:00-24:00	IQ-Cards  	Features
-			

<b>307</b>	<b>Schillhorn Gudendorf</b>	 	<b>GPS: 54.0303422/9.1039395</b>
No.			
Hauptstraße 31 25693 Gudendorf	Mon-Fri: 0:00-24:00 Sat: 0:00-24:00 Sun: 0:00-24:00	IQ-Cards  	Features
-			

<b>311</b>	<b>Schillhorn Albersdorf</b>	 	<b>GPS: 54.153077/9.2691085</b>
No.			
Dithmarsenpark 25767 Albersdorf	Mon-Fri: 0:00-24:00 Sat: 0:00-24:00 Sun: 0:00-24:00	IQ-Cards  	Features 
-			

<b>308</b>	<b>Schillhorn Meldorf</b>	 	<b>GPS: 54.08930479/9.08298701</b>
No.			
Österstraße 13 25704 Meldorf	Mon-Fri: 0:00-24:00 Sat: 0:00-24:00 Sun: 0:00-24:00	IQ-Cards  	Features 
-			

<b>312</b>	<b>Schillhorn Hemme</b>	 	<b>GPS: 54.2807484/9.01194357</b>
No.			
Dorfstraße 53 25774 Hemme	Mon-Fri: 0:00-24:00 Sat: 0:00-24:00 Sun: 0:00-24:00	IQ-Cards  	Features
-			

<b>313</b>	<b>Hoyer Husum</b>		<b>GPS: 54.47136688/9.04185676</b>
No.			
Rödemişallig 12 25813 Husum	Mon-Fri: 0:00-24:00 Sat: 0:00-24:00 Sun: 0:00-24:00	IQ-Cards 	Features 
-			

<b>317</b>	<b>Q1 Oldenburg</b>		<b>GPS: 53.1035/8.21114</b>
No.			
Alter Postweg 125 26133 Oldenburg	Mon-Fri: 7:00-20:00 Sat: 7:00-20:00 Sun: closed	IQ-Cards 	Features
-			

<b>314</b>	<b>Schillhorn Tönning</b>		<b>GPS: 54.32575898/8.95157667</b>
No.			
Friedrichstädter Chaussee 41 25832 Tönning	Mon-Fri: 0:00-24:00 Sat: 0:00-24:00 Sun: 0:00-24:00	IQ-Cards 	Features 
-			







<b>318</b>	<b>Hoyer Bad Zwischenahn</b>		<b>GPS: 53.169189/7.997695</b>
No.			
Im Doorgrund 6 26160 Bad Zwischenahn	Mon-Fri: 0:00-24:00 Sat: 0:00-24:00 Sun: 0:00-24:00	IQ-Cards 	Features 
-			







<b>315</b>	<b>Hoyer Oldenburg I</b>		<b>GPS: 53.16817/8.21503</b>
No.			
Scheideweg 100 26127 Oldenburg	Mon-Fri: 0:00-24:00 Sat: 0:00-24:00 Sun: 0:00-24:00	IQ-Cards 	Features 
A293, Exit 9 Oldenburg-Nadorst			




<b>319</b>	<b>Felta Friesoythe</b>		<b>GPS: 53.0886/7.94034</b>
No.			
Edammer Straße 12 26169 Friesoythe	Mon-Fri: 0:00-24:00 Sat: 0:00-24:00 Sun: 0:00-24:00	IQ-Cards 	Features 
-			







<b>316</b>	<b>Hoyer Oldenburg II</b>		<b>GPS: 53.15855/8.17205</b>
No.			
Posthalterweg 10 26129 Oldenburg	Mon-Fri: 0:00-24:00 Sat: 0:00-24:00 Sun: 0:00-24:00	IQ-Cards 	Features 
A28, Exit 10 Oldenburg Wechloy			






<b>320</b>	<b>Raiffeisen Edewecht</b>		<b>GPS: 53.1193928/7.9640982</b>
No.			
Güterstraße 4 26188 Edewecht	Mon-Fri: 0:00-24:00 Sat: 0:00-24:00 Sun: 0:00-24:00	IQ-Cards 	Features 
-			





<b>321</b>	<b>Hoyer Großenkneten</b>	 	<b>GPS: 52.8783/8.21661</b>
No.			
Vechtaer Strasse 35 26197 Großenkneten	Mon-Fri: 0:00-24:00 Sat: 0:00-24:00 Sun: 0:00-24:00	IQ-Cards  	Features  
-			






<b>325</b>	<b>Hoyer Varel</b>	 	<b>GPS: 53.397205/8.12039</b>
No.			
Hans-Schütte-Straße 5 26316 Varel	Mon-Fri: 0:00-24:00 Sat: 0:00-24:00 Sun: 0:00-24:00	IQ-Cards  	Features  
-			







<b>322</b>	<b>MIV Wiefelstede</b>		<b>GPS: 53.18354/8.178984</b>
No.			
Schwarzer Weg 1 26215 Wiefelstede	Mon-Fri: 5:00-22:00 Sat: 6:00-22:00 Sun: 8:00-21:00	IQ-Cards  	Features
-			







<b>326</b>	<b>Raiffeisen Varel</b>	 	<b>GPS: 53.3933/8.0928</b>
No.			
Bockhorner Straße 12 26316 Varel	Mon-Fri: 0:00-24:00 Sat: 0:00-24:00 Sun: 0:00-24:00	IQ-Cards  	Features  
-			




<b>323</b>	<b>Raiffeisen Wiefelstede I</b>	 	<b>GPS: 53.3037337/8.0595942</b>
No.			
Petersfelder Straße 2 26215 Wiefelstede	Mon-Fri: 0:00-24:00 Sat: 0:00-24:00 Sun: 0:00-24:00	IQ-Cards  	Features 
-			







<b>327</b>	<b>Q1 Wilhelmshaven</b>	 	<b>GPS: 53.5407/8.12169</b>
No.			
Gökerstraße 127 26386 Wilhelmshaven	Mon-Fri: 7:00-21:00 Sat: 8:00-21:00 Sun: 8:00-21:00	IQ-Cards  	Features
-			





<b>324</b>	<b>Raiffeisen Wiefelstede II</b>	 	<b>GPS: 53.2458/8.12175</b>
No.			
Stahlstraße 35 26215 Wiefelstede	Mon-Fri: 0:00-24:00 Sat: 0:00-24:00 Sun: 0:00-24:00	IQ-Cards  	Features 
-			







<b>328</b>	<b>Wiro Wittmund</b>	 	<b>GPS: 53.58376407/7.799622417</b>
No.			
Barghamm 15 26409 Wittmund	Mon-Fri: 0:00-24:00 Sat: 0:00-24:00 Sun: 0:00-24:00	IQ-Cards  	Features  
-			







<b>329</b>	<b>Hoyer Esens</b>	 	<b>GPS: 53.63433/7.621243</b>
No.			
Raiffeisen-Straße 6 26427 Esens	Mon-Fri: 0:00-24:00 Sat: 0:00-24:00 Sun: 0:00-24:00	IQ-Cards  	Features  
-			







<b>333</b>	<b>Q1 Großefehn</b>		<b>GPS: 53.415263/7.601359</b>
No.			
Süderweg 1 26629 Großefehn	Mon-Fri: 5:30-22:00 Sat: 7:30-22:00 Sun: 7:30-22:00	IQ-Cards  	Features
-			






<b>330</b>	<b>Raiffeisen Sande</b>	 	<b>GPS: 53.4961/8.02318</b>
No.			
Berlinerstraße 2 26452 Sande	Mon-Fri: 0:00-24:00 Sat: 0:00-24:00 Sun: 0:00-24:00	IQ-Cards  	Features  
-			










<b>334</b>	<b>MIV Westerstede</b>	 	<b>GPS: 53.2596/7.9193</b>
No.			
Lange Straße 55-57 26655 Westerstede	Mon-Fri: 5:30-22:00 Sat: 6:00-22:00 Sun: 7:00-22:00	IQ-Cards  	Features
-			







<b>331</b>	<b>Raiffeisen Aurich</b>	 	<b>GPS: 53.500135/7.486725</b>
No.			
Zu den Norderstücken 1-2 26607 Aurich	Mon-Fri: 0:00-24:00 Sat: 0:00-24:00 Sun: 0:00-24:00	IQ-Cards  	Features  
-			






<b>335</b>	<b>Hoyer Westerstede (Spedition Jürgens)</b>	 	<b>GPS: 53.24241/7.93098</b>
No.			
Sternkamp 6 26655 Westerstede	Mon-Fri: 0:00-24:00 Sat: 0:00-24:00 Sun: 0:00-24:00	IQ-Cards  	Features  
-	A28, Exit 6 Westerstede		







<b>332</b>	<b>Wiro Georgsheil</b>	 	<b>GPS: 53.4664/7.30043</b>
No.			
Gewerbestraße 43 26624 Georgsheil	Mon-Fri: 0:00-24:00 Sat: 0:00-24:00 Sun: 0:00-24:00	IQ-Cards  	Features  
-			







<b>336</b>	<b>Raiffeisen Westerstede</b>	 	<b>GPS: 53.2421/7.93305</b>
No.			
Sternkamp 4 26655 Westerstede	Mon-Fri: 0:00-24:00 Sat: 0:00-24:00 Sun: 0:00-24:00	IQ-Cards  	Features 
-			






<b>337</b>	<b>Aral Uplengen-Jüggerde</b>	 	<b>GPS: 53.262841/7.756089</b>
No.			
Rudolf-Diesel-Straße 2 26670 Uplengen-Jüggerde	Mon-Fri: 0:00-24:00 Sat: 0:00-24:00 Sun: 0:00-24:00	<b>IQ-Cards</b>  	<b>Features</b>     
-			







<b>341</b>	<b>Wiro Emden I</b>	 	<b>GPS: 53.363788/7.177179</b>
No.			
Stedinger Straße 12 26723 Emden	Mon-Fri: 0:00-24:00 Sat: 0:00-24:00 Sun: 0:00-24:00	<b>IQ-Cards</b>  	<b>Features</b>  
-			







<b>338</b>	<b>Wiro Remels</b>	 	<b>GPS: 53.264335/7.752224</b>
No.			
Augustfehner Straße 6 26670 Uplengen/Remels	Mon-Fri: 0:00-24:00 Sat: 0:00-24:00 Sun: 0:00-24:00	<b>IQ-Cards</b>  	<b>Features</b> 
-			






<b>342</b>	<b>Wiro Emden II</b>	 	<b>GPS: 53.346156/7.206866</b>
No.			
Eichstraße 2 26725 Emden	Mon-Fri: 0:00-24:00 Sat: 0:00-24:00 Sun: 0:00-24:00	<b>IQ-Cards</b>  	<b>Features</b>  
-			







<b>339</b>	<b>Raiffeisen Saterland</b>	 	<b>GPS: 53.0695655/7.7098464</b>
No.			
Raiffeisendamm 4 26683 Saterland	Mon-Fri: 0:00-24:00 Sat: 0:00-24:00 Sun: 0:00-24:00	<b>IQ-Cards</b>  	<b>Features</b>  
-			







<b>343</b>	<b>Wiro Leer</b>	 	<b>GPS: 53.23649/7.487402</b>
No.			
Hauptstr. 44 26789 Leer-Loga	Mon-Fri: 0:00-24:00 Sat: 0:00-24:00 Sun: 0:00-24:00	<b>IQ-Cards</b>  	<b>Features</b> 
-			







<b>340</b>	<b>Hoyer Apen</b>	 	<b>GPS: 53.243766/7.770495</b>
No.			
Dampfhammer Straße 26689 Apen	Mon-Fri: 0:00-24:00 Sat: 0:00-24:00 Sun: 0:00-24:00	<b>IQ-Cards</b>  	<b>Features</b>  
-			







<b>344</b>	<b>Raiffeisen Weener</b>	 	<b>GPS: 53.1733/7.2969</b>
No.			
Boenster Straße 3 26826 Weener	Mon-Fri: 0:00-24:00 Sat: 0:00-24:00 Sun: 0:00-24:00	<b>IQ-Cards</b>  	<b>Features</b>  
-			







<b>345</b>	<b>Hoyer Bunde</b>	 	<b>GPS: 53.1828349/7.2471324</b>
No.			
Bunde-West 9 26831 Bunde	Mon-Fri: 0:00-24:00 Sat: 0:00-24:00 Sun: 0:00-24:00	<b>IQ-Cards</b>  	<b>Features</b> 
A280, Exit 2 Bunde-West; A31, Abfahrt 14			







<b>349</b>	<b>Wiro Rhede-Brual</b>	 	<b>GPS: 53.101089/7.280491</b>
No.			
Dorfstraße 44 26899 Rhede-Brual	Mon-Fri: 0:00-24:00 Sat: 0:00-24:00 Sun: 0:00-24:00	<b>IQ-Cards</b>  	<b>Features</b>  
-			







<b>346</b>	<b>Hoyer Filsum</b>	 	<b>GPS: 53.23362/7.63701</b>
No.			
Industriestraße 7 26849 Filsum	Mon-Fri: 0:00-24:00 Sat: 0:00-24:00 Sun: 0:00-24:00	<b>IQ-Cards</b>  	<b>Features</b>  
A28, Exit 3 Filsum, B72			

<b>350</b>	<b>Raiffeisen Lorup</b>	 	<b>GPS: 52.935515/7.655928</b>
No.			
Bergland 1 26901 Lorup	Mon-Fri: 0:00-24:00 Sat: 0:00-24:00 Sun: 0:00-24:00	<b>IQ-Cards</b>  	<b>Features</b>  
-			







<b>347</b>	<b>Raiffeisen Papenburg</b>	 	<b>GPS: 53.05108/7.48946</b>
No.			
Carl-Benz-Straße 2 26871 Papenburg	Mon-Fri: 0:00-24:00 Sat: 0:00-24:00 Sun: 0:00-24:00	<b>IQ-Cards</b>  	<b>Features</b>  
-			






<b>351</b>	<b>Raiffeisen Dersum</b>	 	<b>GPS: 52.9638/7.26214</b>
No.			
Mittelweg 1 A 26906 Dersum	Mon-Fri: 0:00-24:00 Sat: 0:00-24:00 Sun: 0:00-24:00	<b>IQ-Cards</b>  	<b>Features</b>  
-			







<b>348</b>	<b>Wiro Rhede</b>	 	<b>GPS: 53.064847/7.247463</b>
No.			
Industriestr. 3 26899 Rhede	Mon-Fri: 0:00-24:00 Sat: 0:00-24:00 Sun: 0:00-24:00	<b>IQ-Cards</b>  	<b>Features</b>  
-			





<b>352</b>	<b>Wiro Elsfleth</b>	 	<b>GPS: 53.254969/8.465749</b>
No.			
Kasernenstraße 3 26931 Elsfleth	Mon-Fri: 0:00-24:00 Sat: 0:00-24:00 Sun: 0:00-24:00	<b>IQ-Cards</b>  	<b>Features</b>  
-			














<b>353</b>	<b>Hoyer Twistringen</b>	 	<b>GPS: 52.78697/8.638508</b>
No.			
Ringstraße 24 27239 Twistringen	Mon-Fri: 0:00-24:00 Sat: 0:00-24:00 Sun: 0:00-24:00	IQ-Cards  	Features  
-			







<b>357</b>	<b>Raiffeisen Verden II</b>	 	<b>GPS: 52.9257/9.23289</b>
No.			
Hohe Leuchte 26 27283 Verden	Mon-Fri: 0:00-24:00 Sat: 0:00-24:00 Sun: 0:00-24:00	IQ-Cards  	Features 
-			







<b>354</b>	<b>Wiro Prinzhöfte</b>	 	<b>GPS: 52.93463821/8.472355052</b>
No.			
Am Gewerberg 1 27243 Prinzhöfte	Mon-Fri: 0:00-24:00 Sat: 0:00-24:00 Sun: 0:00-24:00	IQ-Cards  	Features  
-			







<b>358</b>	<b>Hoyer Kirchlinteln</b>	 	<b>GPS: 52.8869/9.30974</b>
No.			
Verdener Straße 18 27308 Kirchlinteln	Mon-Fri: 6:00-20:00 Sat: 7:00-19:00 Sun: 8:00-18:00	IQ-Cards  	Features
-			







<b>355</b>	<b>Hoyer Verden-Ost (Gewerbegebiet Finkenberg)</b>	 	<b>GPS: 52.92208/9.2876</b>
No.			
Max-Planck-Straße 92 27283 Verden-Ost	Mon-Fri: 0:00-24:00 Sat: 0:00-24:00 Sun: 0:00-24:00	IQ-Cards  	Features  
A27, Exit 26 Verden-Ost			








<b>359</b>	<b>Hoyer Asendorf</b>	 	<b>GPS: 52.76704/9.01068</b>
No.			
Alte Heerstraße 2 27338 Asendorf	Mon-Fri: 0:00-24:00 Sat: 0:00-24:00 Sun: 0:00-24:00	IQ-Cards  	Features 
-			








<b>356</b>	<b>Raiffeisen Verden I</b>	 	<b>GPS: 52.9215/9.28654</b>
No.			
Agnes-Pockels-Straße 2 27283 Verden	Mon-Fri: 0:00-24:00 Sat: 0:00-24:00 Sun: 0:00-24:00	IQ-Cards  	Features  
-			








<b>360</b>	<b>Hoyer Rotenburg / Wümme (Spedition Clüver)</b>	 	<b>GPS: 53.12448/9.4285</b>
No.			
Hirtenweg 54 27356 Rotenburg / Wümme	Mon-Fri: 0:00-24:00 Sat: 0:00-24:00 Sun: 0:00-24:00	IQ-Cards  	Features  
-			








<b>361</b>	<b>Hoyer Rotenburg</b>	 	<b>GPS: 53.124075/9.357306</b>
No.			
Ernst-Rinck-Straße 1 27356 Rotenburg	Mon-Fri: 0:00-24:00 Sat: 0:00-24:00 Sun: 0:00-24:00	<b>IQ-Cards</b>  	<b>Features</b>  
-			







<b>365</b>	<b>Hoyer Scheeßel</b>	 	<b>GPS: 53.20017623901/9.37730979919</b>
No.			
Elsdorfer Str. 25 27383 Scheeßel-Abenddorf	Mon-Fri: 0:00-24:00 Sat: 0:00-24:00 Sun: 0:00-24:00	<b>IQ-Cards</b>  	<b>Features</b>  
-			







<b>362</b>	<b>Aral Sottrum</b>	 	<b>GPS: 53.090109/9.179623</b>
No.			
A 1 27367 Sottrum	Mon-Fri: 0:00-24:00 Sat: 0:00-24:00 Sun: 0:00-24:00	<b>IQ-Cards</b>  	<b>Features</b>   
-			






<b>366</b>	<b>Raiffeisen Scheeßel</b>	 	<b>GPS: 53.1681/9.49725</b>
No.			
Vahlder Weg 41 27383 Scheeßel	Mon-Fri: 0:00-24:00 Sat: 0:00-24:00 Sun: 0:00-24:00	<b>IQ-Cards</b>  	<b>Features</b>   
-			







<b>363</b>	<b>Hoyer Visselhövede I</b>	 	<b>GPS: 52.9844725/9.5719863</b>
No.			
Rotenburger Straße 11 27374 Visselhövede	Mon-Fri: 0:00-24:00 Sat: 0:00-24:00 Sun: 0:00-24:00	<b>IQ-Cards</b>  	<b>Features</b>   
-			







<b>367</b>	<b>Aral Gyhum</b>	 	<b>GPS: 53.193417/9.288884</b>
No.			
An der Autobahn 1 27404 Gyhum	Mon-Fri: 0:00-24:00 Sat: 0:00-24:00 Sun: 0:00-24:00	<b>IQ-Cards</b>  	<b>Features</b>   
-			






<b>364</b>	<b>Hoyer Visselhövede II</b>	 	<b>GPS: 52.9797787/9.5633351</b>
No.			
Verdener Straße 10 27374 Visselhövede	Mon-Fri: 6:00-20:00 Sat: 7:00-22:00 Sun: 8:00-22:00	<b>IQ-Cards</b>  	<b>Features</b>  
-			









<b>368</b>	<b>Hoyer Gyhum</b>	 	<b>GPS: 53.218014/9.305795</b>
No.			
Bergstrasse 6 27404 Gyhum	Mon-Fri: 0:00-24:00 Sat: 0:00-24:00 Sun: 0:00-24:00	<b>IQ-Cards</b>  	<b>Features</b>  
-			











<b>369</b>	<b>Hoyer Zeven</b>	 	<b>GPS: 53.306863/9.273063</b>
No.			
Nord-West-Ring 2-6 27404 Zeven	Mon-Fri: 0:00-24:00 Sat: 0:00-24:00 Sun: 0:00-24:00	<b>IQ-Cards</b>  	<b>Features</b> 
-			




<b>373</b>	<b>Hoyer Bremervörde</b>	 	<b>GPS: 53.494019/9.122324</b>
No.			
Zeppelinstrasse 2 27432 Bremervörde	Mon-Fri: 0:00-24:00 Sat: 0:00-24:00 Sun: 0:00-24:00	<b>IQ-Cards</b>  	<b>Features</b>  
-			








<b>370</b>	<b>Raiffeisen Zeven</b>	 	<b>GPS: 53.2847/9.2763</b>
No.			
Bahnhofstraße 60 27404 Zeven	Mon-Fri: 0:00-24:00 Sat: 0:00-24:00 Sun: 0:00-24:00	<b>IQ-Cards</b>  	<b>Features</b>  
-			









<b>374</b>	<b>Aral Bremerhaven</b>	 	<b>GPS: 53.551878/8.568498</b>
No.			
Barkhausenstraße 50 27568 Bremerhaven	Mon-Fri: 0:00-24:00 Sat: 0:00-24:00 Sun: 0:00-24:00	<b>IQ-Cards</b>  	<b>Features</b> 
-			







<b>371</b>	<b>Aral Sittensen</b>	 	<b>GPS: 53.288559/9.50774</b>
No.			
Stader Straße 30 27419 Sittensen	Mon-Fri: 0:00-24:00 Sat: 0:00-24:00 Sun: 0:00-24:00	<b>IQ-Cards</b>  	<b>Features</b>    
-			







<b>375</b>	<b>Hoyer Bremerhaven II</b>	 	<b>GPS: 53.52258/8.58039</b>
No.			
Hoebelstraße 26 27572 Bremerhaven	Mon-Fri: 0:00-24:00 Sat: 0:00-24:00 Sun: 0:00-24:00	<b>IQ-Cards</b>  	<b>Features</b>      
-			











<b>372</b>	<b>Q1 Bremervörde</b>		<b>GPS: 53.4931/9.11675</b>
No.			
Industriestraße 8 27432 Bremervörde	Mon-Fri: 6:30-22:00 Sat: 8:00-20:00 Sun: closed	<b>IQ-Cards</b>  	<b>Features</b>
-			




<b>376</b>	<b>Hoyer Bremerhaven I</b>	 	<b>GPS: 53.591575/8.53775</b>
No.			
Senator-Borttscheller-Str ße 18 27572 Bremerhaven	Mon-Fri: 5:00-20:00 Sat: 5:00-20:00 Sun: closed	<b>IQ-Cards</b>  	<b>Features</b>   
-			








<b>377</b>	<b>Hoyer Wallhöfen</b>	 	<b>GPS: 53.3232435/8.8882547</b>
No.			
Wallhöfener Straße 10 27729 Wallhöfen	Mon-Fri: 0:00-24:00 Sat: 0:00-24:00 Sun: 0:00-24:00	<b>IQ-Cards</b>  	<b>Features</b>    
-			







<b>381</b>	<b>Wiro Oldenburg-Hude</b>	 	<b>GPS: 53.13096/8.291208</b>
No.			
Am Zuggraben 5 27798 Oldenburg-Hude	Mon-Fri: 0:00-24:00 Sat: 0:00-24:00 Sun: 0:00-24:00	<b>IQ-Cards</b>  	<b>Features</b>  
-			







<b>378</b>	<b>Hoyer Delmenhorst</b>	 	<b>GPS: 53.0462397/8.6358741</b>
No.			
Arthur-Fitger-Straße 2 27749 Delmenhorst	Mon-Fri: 0:00-24:00 Sat: 0:00-24:00 Sun: 0:00-24:00	<b>IQ-Cards</b>  	<b>Features</b>  
A28, Exit 22 Delmenhorst-Adelheide			








<b>382</b>	<b>Hoyer Autohof Bremen II</b>	 	<b>GPS: 53.08894/8.78418</b>
No.			
Hansator 7 28217 Bremen	Mon-Fri: 0:00-24:00 Sat: 0:00-24:00 Sun: 0:00-24:00	<b>IQ-Cards</b>  	<b>Features</b>      
A27, Exit 18 Bremen-Überseestadt			






<b>379</b>	<b>bft Delmenhorst</b>		<b>GPS: 53.0341/8.65099</b>
No.			
Hasporter Damm 159 27755 Delmenhorst	Mon-Fri: 6:00-22:00 Sat: 8:00-22:00 Sun: 8:00-22:00	<b>IQ-Cards</b>  	<b>Features</b>
-			







<b>383</b>	<b>Hoyer Bremen V</b>	 	<b>GPS: 53.0942952/8.7709849</b>
No.			
Am Waller Freihafen 1 28217 Bremen	Mon-Fri: 0:00-24:00 Sat: 0:00-24:00 Sun: 0:00-24:00	<b>IQ-Cards</b>  	<b>Features</b>   
A27, Exit 18 Bremen-Überseestadt			




<b>380</b>	<b>Felta Wildeshausen</b>	 	<b>GPS: 52.88422/8.41417</b>
No.			
Ottostraße 7 27793 Wildeshausen	Mon-Fri: 0:00-24:00 Sat: 0:00-24:00 Sun: 0:00-24:00	<b>IQ-Cards</b>  	<b>Features</b>  
-			





<b>384</b>	<b>Aral Bremen II</b>	 	<b>GPS: 53.111003/8.753271</b>
No.			
Stapelfeldtstraße 4 28237 Bremen	Mon-Fri: 0:00-24:00 Sat: 0:00-24:00 Sun: 0:00-24:00	<b>IQ-Cards</b>  	<b>Features</b>  
-			





<b>385</b>	<b>Hoyer Bremen III</b>	 	<b>GPS: 53.1354507/8.7211311</b>
No.			
Größe Riehen 11 28239 Bremen	Mon-Fri: 0:00-24:00 Sat: 0:00-24:00 Sun: 0:00-24:00	IQ-Cards  	Features   
-			








<b>389</b>	<b>Hoyer Bremen IV</b>	 	<b>GPS: 53.0525398/8.8765505</b>
No.			
Arberger Hafendamm 15 28309 Bremen	Mon-Fri: 6:00-17:00 Sat: closed Sun: closed	IQ-Cards  	Features 
-			
A1/E22, Exit 55 Bremen-Hemelingen			






<b>386</b>	<b>Aral Bremen II</b>	 	<b>GPS: 53.049093/8.713773</b>
No.			
Oldenburger Straße 99 28259 Bremen	Mon-Fri: 0:00-24:00 Sat: 0:00-24:00 Sun: 0:00-24:00	IQ-Cards  	Features  
-			







<b>390</b>	<b>bft Bremen</b>		<b>GPS: 53.0668/8.94228</b>
No.			
Züricher Straße 46 28325 Bremen	Mon-Fri: 5:00-21:00 Sat: 8:00-21:00 Sun: 8:30-21:00	IQ-Cards  	Features
-			






<b>387</b>	<b>Q1 Bremen I</b>	 	<b>GPS: 53.0578/8.94832</b>
No.			
Osterholzer Heerstraße 161 28307 Bremen	Mon-Fri: 6:00-23:00 Sat: 7:00-22:00 Sun: 8:00-22:00	IQ-Cards  	Features
-			







<b>391</b>	<b>Q1 Bremen II</b>	 	<b>GPS: 53.19423/8.56775</b>
No.			
Mühlenstraße 174 28779 Bremen	Mon-Fri: 5:00-21:00 Sat: 7:00-21:00 Sun: 8:00-21:00	IQ-Cards 	Features 
-			








<b>388</b>	<b>Aral Bremen III</b>	 	<b>GPS: 53.03474/8.891315</b>
No.			
Europaallee 1-3 28309 Bremen	Mon-Fri: 0:00-24:00 Sat: 0:00-24:00 Sun: 0:00-24:00	IQ-Cards  	Features   
-			





<b>392</b>	<b>Ratio Stuhr</b>	 	<b>GPS: 53.02782/8.80155</b>
No.			
Henleinstraße 1 28816 Stuhr	Mon-Fri: 0:00-24:00 Sat: 0:00-24:00 Sun: 0:00-24:00	IQ-Cards  	Features 
-			







<b>393</b>	<b>Aral Stuhr II</b>	 	<b>GPS: 53.021027/8.687874</b>
No.			
Weser-Ems-Straße 1 28816 Stuhr	Mon-Fri: 0:00-24:00 Sat: 0:00-24:00 Sun: 0:00-24:00	IQ-Cards  	Features  
-			







<b>397</b>	<b>Hoyer Grasberg</b>	 	<b>GPS: 53.1698669/9.0126223</b>
No.			
Huxfelder Straße 1 28879 Grasberg	Mon-Fri: 5:00-21:00 Sat: 6:30-21:00 Sun: 6:30-21:00	IQ-Cards  	Features 
-			






<b>394</b>	<b>Hoyer Ottersberg I</b>	 	<b>GPS: 53.10499/9.16681</b>
No.			
Große Straße 110 28870 Ottersberg	Mon-Fri: 0:00-24:00 Sat: 0:00-24:00 Sun: 0:00-24:00	IQ-Cards  	Features  
A1/E22, Exit 50 Stuckenborstel			

<b>398</b>	<b>Hoyer Celle</b>	 	<b>GPS: 52.640165/10.104158</b>
No.			
Hogrevestraße 8 29223 Celle	Mon-Fri: 0:00-24:00 Sat: 0:00-24:00 Sun: 0:00-24:00	IQ-Cards  	Features   
-			

<b>395</b>	<b>Hoyer Ottersberg II</b>		<b>GPS: 53.06019592285/9.16531562805</b>
No.			
Posthausen 1 28870 Ottersberg - Posthausen	Mon-Fri: 0:00-24:00 Sat: 0:00-24:00 Sun: 0:00-24:00	IQ-Cards  	Features 
-			

<b>399</b>	<b>M1 Celle</b>	 	<b>GPS: 52.58410318/10.12041535</b>
No.			
Braunschweiger Heerstraße 113a 29227 Celle	Mon-Fri: 0:00-24:00 Sat: 0:00-24:00 Sun: 0:00-24:00	IQ-Cards  	Features  
-			

<b>396</b>	<b>Hoyer Ottersberg III</b>	 	<b>GPS: 53.12565195/9.058105704</b>
No.			
Lilienthaler Straße 15 28870 Ottersberg - Quelhorn	Mon-Fri: 0:00-24:00 Sat: 0:00-24:00 Sun: 0:00-24:00	IQ-Cards  	Features  
-			

<b>400</b>	<b>Hoyer Wittingen</b>	 	<b>GPS: 52.723167/10.66618</b>
No.			
Am Kanal 5-7 29378 Wittingen	Mon-Fri: 6:00-18:00 Sat: closed Sun: closed	IQ-Cards  	Features 
-			

<b>401</b>	<b>Hoyer Bad Bodenteich</b>		<b>GPS: 52.84048/10.68165</b>
No.			
Neustädter Straße 59a 29389 Bad Bodenteich	Mon-Fri: 0:00-24:00 Sat: 0:00-24:00 Sun: 0:00-24:00	IQ-Cards 	Features 
-			

<b>405</b>	<b>Hoyer Hitzacker</b>		<b>GPS: 53.14187/11.04259</b>
No.			
Dannenberger Straße 26 29456 Hitzacker	Mon-Fri: 0:00-24:00 Sat: 0:00-24:00 Sun: 0:00-24:00	IQ-Cards 	Features 
-			

<b>402</b>	<b>Q1 Salzwedel II</b>		<b>GPS: 52.8693/11.0884</b>
No.			
Hauptstraße 31 29410 Salzwedel	Mon-Fri: 5:00-20:00 Sat: 7:00-20:00 Sun: 7:00-20:00	IQ-Cards 	Features
-			






<b>406</b>	<b>Hoyer Schnega</b>		<b>GPS: 52.8898102/10.8920077</b>
No.			
Lange Straße 9 29465 Schnega	Mon-Fri: 0:00-24:00 Sat: 0:00-24:00 Sun: 0:00-24:00	IQ-Cards 	Features 
-			







<b>403</b>	<b>Q1 Salzwedel I</b>		<b>GPS: 52.824894/11.13642</b>
No.			
An der Warthe 3 29410 Salzwedel	Mon-Fri: 0:00-24:00 Sat: 0:00-24:00 Sun: 0:00-24:00	IQ-Cards 	Features
-			









<b>407</b>	<b>Hoyer Gartow</b>		<b>GPS: 53.02615/11.46146</b>
No.			
Springstrasse 6 29471 Gartow	Mon-Fri: 6:00-19:00 Sat: 7:00-19:00 Sun: 8:00-19:00	IQ-Cards 	Features
-			







<b>404</b>	<b>Hoyer Salzwedel</b>		<b>GPS: 52.860272/11.161557</b>
No.			
Kristallweg 18 29410 Salzwedel	Mon-Fri: 0:00-24:00 Sat: 0:00-24:00 Sun: 0:00-24:00	IQ-Cards 	Features 
-			










<b>408</b>	<b>Hoyer Uelzen</b>		<b>GPS: 52.9877103/10.5686626</b>
No.			
Neu Ripdorf 88 29525 Uelzen	Mon-Fri: 0:00-24:00 Sat: 0:00-24:00 Sun: 0:00-24:00	IQ-Cards 	Features 
-			





<b>409</b>	<b>Hoyer Himbergen</b>	 	<b>GPS: 53.0899788/10.7318045</b>
No.			
Bahnhofstraße 22 29584 Himbergen	Mon-Fri: 0:00-24:00 Sat: 0:00-24:00 Sun: 0:00-24:00	IQ-Cards  	Features 
-			






<b>413</b>	<b>Hoyer Munster</b>	 	<b>GPS: 52.996797/10.068895</b>
No.			
Soltauer Straße 61 29633 Munster	Mon-Fri: 6:00-19:00 Sat: 8:00-18:00 Sun: 10:00-18:00	IQ-Cards  	Features  
-			







<b>410</b>	<b>Hoyer Jelmstorf</b>	 	<b>GPS: 53.09889/10.52296</b>
No.			
Hauptstraße 1 29585 Jelmstorf	Mon-Fri: 5:30-23:00 Sat: 5:30-23:00 Sun: 6:30-23:00	IQ-Cards  	Features    
-			

<b>414</b>	<b>Hoyer Neuenkirchen</b>	 	<b>GPS: 53.03559/9.70904</b>
No.			
Bahnhofstraße 24 29643 Neuenkirchen	Mon-Fri: 0:00-24:00 Sat: 0:00-24:00 Sun: 0:00-24:00	IQ-Cards  	Features  
-			






<b>411</b>	<b>Hoyer Autohof Soltau</b>	 	<b>GPS: 52.99752/9.92096</b>
No.			
Gottlieb-Daimler-Straße 2c 29614 Soltau	Mon-Fri: 0:00-24:00 Sat: 0:00-24:00 Sun: 0:00-24:00	IQ-Cards  	Features     
A7/E45, Exit 44 Soltau-Ost			







<b>415</b>	<b>M1 Bispingen</b>	 	<b>GPS: 53.117263/9.954212</b>
No.			
Haverbecker Straße 34 29646 Bispingen	Mon-Fri: 0:00-24:00 Sat: 0:00-24:00 Sun: 0:00-24:00	IQ-Cards  	Features
-			








<b>412</b>	<b>Hoyer Soltau II</b>		<b>GPS: 52.998028/9.920222</b>
No.			
Gottlieb-Daimler-Straße 4 29614 Soltau	Mon-Fri: 0:00-24:00 Sat: 0:00-24:00 Sun: 0:00-24:00	IQ-Cards  	Features  
A7/E45, Exit 44 Soltau-Ost			





<b>416</b>	<b>Hoyer Bispingen</b>	 	<b>GPS: 53.09093/9.98766</b>
No.			
Behringer Straße 50 29646 Bispingen	Mon-Fri: 0:00-24:00 Sat: 0:00-24:00 Sun: 0:00-24:00	IQ-Cards  	Features  
A7/E45, Exit 43 Bispingen			













<b>417</b>	<b>Raiffeisen Bisingen</b>	 	<b>GPS: 53.0987/9.977</b>
No.			
Behringer Straße 63 29646 Bisingen	Mon-Fri: 0:00-24:00 Sat: 0:00-24:00 Sun: 0:00-24:00	IQ-Cards  	Features 
A7, Exit 43 Bisingen			







<b>421</b>	<b>Hoyer Walsrode II</b>	 	<b>GPS: 52.864376/9.619925</b>
No.			
Max-Planck-Strasse 4 29664 Walsrode	Mon-Fri: 0:00-24:00 Sat: 0:00-24:00 Sun: 0:00-24:00	IQ-Cards  	Features  
-			







<b>418</b>	<b>Hoyer Soltau-Süd</b>	 	<b>GPS: 52.945344/9.882223</b>
No.			
Am Hanberg 10-12 29649 Wietzendorf	Mon-Fri: 0:00-24:00 Sat: 0:00-24:00 Sun: 0:00-24:00	IQ-Cards  	Features   
A7, Exit 45 Soltau-Süd			






<b>422</b>	<b>Hoyer Walsrode III</b>	 	<b>GPS: 52.86932/9.584689</b>
No.			
Bergstrasse 93 29664 Walsrode	Mon-Fri: 0:00-24:00 Sat: 0:00-24:00 Sun: 0:00-24:00	IQ-Cards  	Features
-			







<b>419</b>	<b>Hoyer Wietzendorf</b>		<b>GPS: 52.917736/9.973848</b>
No.			
Kampstraße 4 29649 Wietzendorf	Mon-Fri: 0:00-24:00 Sat: 0:00-24:00 Sun: 0:00-24:00	IQ-Cards  	Features 
-			









<b>423</b>	<b>Hoyer Walsrode IV</b>	 	<b>GPS: 52.847805/9.558907</b>
No.			
Große Schneede 13 29664 Walsrode	Mon-Fri: 0:00-24:00 Sat: 0:00-24:00 Sun: 0:00-24:00	IQ-Cards  	Features  
-			








<b>420</b>	<b>Hoyer Walsrode</b>	 	<b>GPS: 52.86549/9.632649</b>
No.			
Honerdingen 29664 Walsrode	Mon-Fri: 0:00-24:00 Sat: 0:00-24:00 Sun: 0:00-24:00	IQ-Cards  	Features  
A7/E45, Exit 47 Bad Fallingbistel; A27/E234, Exit 28			






<b>424</b>	<b>Raiffeisen Walsrode</b>	 	<b>GPS: 52.8491/9.55725</b>
No.			
Große Schneede 13 29664 Walsrode	Mon-Fri: 0:00-24:00 Sat: 0:00-24:00 Sun: 0:00-24:00	IQ-Cards  	Features  
-			







<b>425</b>	<b>Raiffeisen Bad Fallingbostel</b>	 	<b>GPS: 52.8531/9.69271</b>
No.			
Robert-Koch-Straße 2 29683 Bad Fallingbostel	Mon-Fri: 0:00-24:00 Sat: 0:00-24:00 Sun: 0:00-24:00	IQ-Cards  	Features 
A7, Exit 47 Bad Fallingbostel			







<b>429</b>	<b>Hoyer Benefeld</b>	 	<b>GPS: 52.9059068/9.6381428</b>
No.			
Cordinger Straße 66 29699 Benefeld	Mon-Fri: 6:00-20:00 Sat: 7:00-19:00 Sun: 7:00-19:00	IQ-Cards  	Features  
-			







<b>426</b>	<b>Aral Buchholz/Aller</b>	 	<b>GPS: 52.673809/9.689094</b>
No.			
An der Autobahn 1 29690 Buchholz/Aller	Mon-Fri: 0:00-24:00 Sat: 0:00-24:00 Sun: 0:00-24:00	IQ-Cards  	Features    
-			






<b>430</b>	<b>Aral Hannover</b>	 	<b>GPS: 52.418532/9.635381</b>
No.			
Am Leineufer 52 30419 Hannover	Mon-Fri: 0:00-24:00 Sat: 0:00-24:00 Sun: 0:00-24:00	IQ-Cards  	Features   
-			





<b>427</b>	<b>Hoyer Buchholz / Aller</b>	 	<b>GPS: 52.6697/9.6899</b>
No.			
An der Autobahn 42 29690 Buchholz / Aller	Mon-Fri: 0:00-24:00 Sat: 0:00-24:00 Sun: 0:00-24:00	IQ-Cards  	Features 
A7/E45, Exit 50 Schwarmstedt			






<b>431</b>	<b>Hoyer Hannover</b>	 	<b>GPS: 52.369453/9.682633</b>
No.			
Südfeldstrasse 10-12 30453 Hannover	Mon-Fri: 0:00-24:00 Sat: 0:00-24:00 Sun: 0:00-24:00	IQ-Cards  	Features  
-			







<b>428</b>	<b>Hoyer Schwarmstedt</b>	 	<b>GPS: 52.685902/9.6296</b>
No.			
Am Varrenbruch 16 29690 Schwarmstedt	Mon-Fri: 0:00-24:00 Sat: 0:00-24:00 Sun: 0:00-24:00	IQ-Cards  	Features  
-			






<b>432</b>	<b>M1 Hannover-Linden II</b>	 	<b>GPS: 52.36541967/9.68990922</b>
No.			
Davenstedter Straße 128a 30453 Hannover-Linden	Mon-Fri: 0:00-24:00 Sat: 0:00-24:00 Sun: 0:00-24:00	IQ-Cards  	Features  
-			







<b>433</b>	<b>M1 Hannover-Linden I</b>	 	<b>GPS: 52.36712297/9.693514109</b>
No.			
Am Lindener Hafen 15 30453 Hannover-Linden	Mon-Fri: 0:00-24:00 Sat: 0:00-24:00 Sun: 0:00-24:00	<b>IQ-Cards</b>  	<b>Features</b> 
-			






<b>437</b>	<b>Hoyer Hannover II</b>	 	<b>GPS: 52.376537/9.875722</b>
No.			
Lohweg 42 30559 Hannover	Mon-Fri: 7:00-14:00 Sat: closed Sun: closed	<b>IQ-Cards</b>  	<b>Features</b>
-			









<b>434</b>	<b>Aral Hannover II</b>	 	<b>GPS: 52.329613/9.812187</b>
No.			
Messeschnellweg-West 30521 Hannover	Mon-Fri: 0:00-24:00 Sat: 0:00-24:00 Sun: 0:00-24:00	<b>IQ-Cards</b>  	<b>Features</b> 
-			






<b>438</b>	<b>M1 Hannover-Anderten</b>	 	<b>GPS: 52.36684014/9.865167403</b>
No.			
Lohweg 6a 30559 Hannover-Anderten	Mon-Fri: 0:00-24:00 Sat: 0:00-24:00 Sun: 0:00-24:00	<b>IQ-Cards</b>  	<b>Features</b>  
-			






<b>435</b>	<b>Aral Hannover III</b>	 	<b>GPS: 52.32282/9.814134</b>
No.			
Messeschnellweg Ost 30539 Hannover	Mon-Fri: 0:00-24:00 Sat: 0:00-24:00 Sun: 0:00-24:00	<b>IQ-Cards</b>  	<b>Features</b> 
-			







<b>439</b>	<b>Hoyer Langenhagen I (Spedition Ahlhorn)</b>	 	<b>GPS: 52.4540541/9.7339755</b>
No.			
Hanseatenstraße 40 30853 Langenhagen	Mon-Fri: 0:00-24:00 Sat: 0:00-24:00 Sun: 0:00-24:00	<b>IQ-Cards</b>  	<b>Features</b>  
A352, Exit 3 Hannover-Flughafen			




<b>436</b>	<b>Hoyer Hannover-Anderten</b>		<b>GPS: 52.367387/9.869108</b>
No.			
Kleiner Holzhägen 1 30559 Hannover-Anderten	Mon-Fri: 0:00-24:00 Sat: 0:00-24:00 Sun: 0:00-24:00	<b>IQ-Cards</b>  	<b>Features</b>  
A7/E45, Exit 58 Hannover-Anderten			






<b>440</b>	<b>Hoyer Langenhagen II</b>	 	<b>GPS: 52.44144/9.72293</b>
No.			
Friesenring 10 30853 Langenhagen	Mon-Fri: 0:00-24:00 Sat: 0:00-24:00 Sun: 0:00-24:00	<b>IQ-Cards</b>  	<b>Features</b>    
A352, Exit 3 Hannover-Flughafen; A2, Exit 44 Hannover/Langenhagen			







<b>441</b>	<b>M1 Langenhagen</b>	 	<b>GPS:</b> 52.458349875/9.71667766 6
No.			
Flughafenstraße 20 30855 Langenhagen	Mon-Fri: 0:00-24:00 Sat: 0:00-24:00 Sun: 0:00-24:00	IQ-Cards  	Features 
-			




<b>445</b>	<b>Ratio Laatzen</b>	 	<b>GPS:</b> 52.32117/9.79565
No.			
Augsburger Straße 6 30880 Laatzen	Mon-Fri: 7:00-21:00 Sat: 7:00-21:00 Sun: closed	IQ-Cards  	Features 
-			





<b>442</b>	<b>M1 Langenhagen I</b>	 	<b>GPS:</b> 52.45834988/9.716677666
No.			
Flughafenstraße 20 30855 Langenhagen	Mon-Fri: 0:00-24:00 Sat: 0:00-24:00 Sun: 0:00-24:00	IQ-Cards  	Features  
-			







<b>446</b>	<b>Q1 Isernhagen</b>		<b>GPS:</b> 52.4430808/9.89439914
No.			
Steller Straße 10 30916 Isernhagen	Mon-Fri: 0:00-24:00 Sat: 0:00-24:00 Sun: 0:00-24:00	IQ-Cards 	Features 
-			






<b>443</b>	<b>M1 Langenhagen II</b>	 	<b>GPS:</b> 52.4637/9.7031
No.			
Benkendorffstraße 30c 30855 Langenhagen	Mon-Fri: 0:00-24:00 Sat: 0:00-24:00 Sun: 0:00-24:00	IQ-Cards  	Features 
-			









<b>447</b>	<b>Hoyer Isernhagen</b>	 	<b>GPS:</b> 52.485055/9.806589
No.			
Stahlstraße 2 30916 Isernhagen	Mon-Fri: 0:00-24:00 Sat: 0:00-24:00 Sun: 0:00-24:00	IQ-Cards  	Features  
-			






<b>444</b>	<b>Q1 Laatzen</b>		<b>GPS:</b> 52.3218/9.78347
No.			
Hildesheimer Straße 2 30880 Laatzen	Mon-Fri: 6:00-20:00 Sat: 8:00-20:00 Sun: 8:00-20:00	IQ-Cards  	Features
-			







<b>448</b>	<b>M1 Burgwedel-Fuhrberg</b>	 	<b>GPS:</b> 52.564406/9.836713
No.			
Mellendorfer Straße 28 30938 Burgwedel-Fuhrberg	Mon-Fri: 5:00-22:00 Sat: 6:00-21:00 Sun: 7:30-21:00	IQ-Cards  	Features
-			






<b>449</b>	<b>M1 Pattensen</b>	 	<b>GPS: 52.26864922/9.776555987</b>
No.			
Ludwig-Erhard-Str. 1a 30982 Pattensen	Mon-Fri: 0:00-24:00 Sat: 0:00-24:00 Sun: 0:00-24:00	<b>IQ-Cards</b>  	<b>Features</b>  
-			









<b>453</b>	<b>M1 Harsum-Borsum</b>	 	<b>GPS: 52.204006/10.001163</b>
No.			
Aseler Straße 23 31177 Harsum-Borsum	Mon-Fri: 0:00-24:00 Sat: 0:00-24:00 Sun: 0:00-24:00	<b>IQ-Cards</b>  	<b>Features</b> 
-			







<b>450</b>	<b>Aral Hildesheim</b>	 	<b>GPS: 52.160312/9.997376</b>
No.			
Albert-Einstein-Straße 4 31135 Hildesheim	Mon-Fri: 0:00-24:00 Sat: 0:00-24:00 Sun: 0:00-24:00	<b>IQ-Cards</b>  	<b>Features</b>    
-			







<b>454</b>	<b>M1 Söhlde OT Feldbergen</b>	 	<b>GPS: 52.20007904/10.15092978</b>
No.			
An der Bundesstraße 1 Nr. 3 31185 Söhlde OT Feldbergen	Mon-Fri: 0:00-24:00 Sat: 0:00-24:00 Sun: 0:00-24:00	<b>IQ-Cards</b>  	<b>Features</b> 
-			





<b>451</b>	<b>Hoyer Hildesheim (Spedition Eggers)</b>	 	<b>GPS: 52.1684191/9.9200934</b>
No.			
Marggrafstraße 31 31137 Hildesheim	Mon-Fri: 0:00-24:00 Sat: 0:00-24:00 Sun: 0:00-24:00	<b>IQ-Cards</b>  	<b>Features</b>  
-			







<b>455</b>	<b>M1 Algermissen</b>	 	<b>GPS: 52.25388/9.96424</b>
No.			
Hottelner Straße 2 31191 Algermissen	Mon-Fri: 0:00-24:00 Sat: 0:00-24:00 Sun: 0:00-24:00	<b>IQ-Cards</b>  	<b>Features</b> 
-			







<b>452</b>	<b>Aral Bockenem</b>	 	<b>GPS: 52.001907/10.135185</b>
No.			
Oppelner Straße 1 31167 Bockenem	Mon-Fri: 0:00-24:00 Sat: 0:00-24:00 Sun: 0:00-24:00	<b>IQ-Cards</b>  	<b>Features</b>    
-			







<b>456</b>	<b>M1 Peine</b>	 	<b>GPS: 52.341386/10.255077</b>
No.			
Heinrich-Hertz-Straße 21b 31228 Peine	Mon-Fri: 0:00-24:00 Sat: 0:00-24:00 Sun: 0:00-24:00	<b>IQ-Cards</b>  	<b>Features</b>  
-			






<b>457</b>	<b>M1 Lehrte</b>	 	<b>GPS: 52.36773/9.9967</b>
No.			
Everner Str. 41 31275 Lehrte	Mon-Fri: 0:00-24:00 Sat: 0:00-24:00 Sun: 0:00-24:00	IQ-Cards  	Features  
-			




<b>461</b>	<b>Hoyer Nienburg I</b>	 	<b>GPS: 52.620348/9.202323</b>
No.			
Südring 1 31582 Nienburg	Mon-Fri: 0:00-24:00 Sat: 0:00-24:00 Sun: 0:00-24:00	IQ-Cards  	Features
-			





<b>458</b>	<b>Hoyer Hohenhameln</b>	 	<b>GPS: 52.313122/10.1056311</b>
No.			
Ackerköpfe 9 31294 Hohenhameln	Mon-Fri: 6:00-16:00 Sat: closed Sun: closed	IQ-Cards  	Features  
-			






<b>462</b>	<b>Hoyer Nienburg II</b>	 	<b>GPS: 52.618955/9.238971</b>
No.			
Merkurstraße 1 31582 Nienburg	Mon-Fri: 0:00-24:00 Sat: 0:00-24:00 Sun: 0:00-24:00	IQ-Cards  	Features  
-			







<b>459</b>	<b>Hoyer Wunstorf</b>	 	<b>GPS: 52.421804/9.461837</b>
No.			
Im Blenze 31A 31515 Wunstorf	Mon-Fri: 0:00-24:00 Sat: 0:00-24:00 Sun: 0:00-24:00	IQ-Cards  	Features  
-			





<b>463</b>	<b>Hoyer Liebenau I</b>	 	<b>GPS: 52.6041892/9.095086</b>
No.			
Lange Straße 31 31618 Liebenau	Mon-Fri: 0:00-24:00 Sat: 0:00-24:00 Sun: 0:00-24:00	IQ-Cards  	Features 
-			






<b>460</b>	<b>Q1 Neustadt a. Rbge.</b>		<b>GPS: 52.49538/9.456242</b>
No.			
Wunstorfer Straße 64 31535 Neustadt a. Rbge.	Mon-Fri: 6:00-22:00 Sat: 6:00-22:00 Sun: 6:00-22:00	IQ-Cards  	Features
-			







<b>464</b>	<b>Hoyer Liebenau II</b>	 	<b>GPS: 52.607156/9.089361</b>
No.			
Sternstraße 4 31618 Liebenau	Mon-Fri: 0:00-24:00 Sat: 0:00-24:00 Sun: 0:00-24:00	IQ-Cards  	Features
-			







<b>465</b>	<b>Hoyer Rodewald</b>	 	<b>GPS: 52.662435/9.483162</b>
No.			
Hauptstrasse 1 31637 Rodewald	Mon-Fri: 0:00-24:00 Sat: 0:00-24:00 Sun: 0:00-24:00	IQ-Cards  	Features 
-			







<b>469</b>	<b>Raiffeisen Rinteln II</b>	 	<b>GPS: 52.168/9.06738</b>
No.			
Stükenstraße 1 31737 Rinteln	Mon-Fri: 0:00-24:00 Sat: 0:00-24:00 Sun: 0:00-24:00	IQ-Cards  	Features  
-			




<b>466</b>	<b>Q1 Bückeberg</b>	 	<b>GPS: 52.2508/9.05205</b>
No.			
Steinberger Straße 36 31675 Bückeberg	Mon-Fri: 6:00-22:00 Sat: 7:00-22:00 Sun: 8:00-22:00	IQ-Cards  	Features
-			




<b>470</b>	<b>Aral Hameln</b>	 	<b>GPS: 52.121252/9.334704</b>
No.			
Fischbecker Landstr. 91 (B83) 31787 Hameln	Mon-Fri: 0:00-24:00 Sat: 0:00-24:00 Sun: 0:00-24:00	IQ-Cards  	Features 
-			




<b>467</b>	<b>Hoyer Rinteln</b>	 	<b>GPS: 52.16680145264/9.071808 815</b>
No.			
Heisterbreite 0 31737 Rinteln	Mon-Fri: 0:00-24:00 Sat: 0:00-24:00 Sun: 0:00-24:00	IQ-Cards  	Features  
-			





<b>471</b>	<b>M1 Lauenau</b>	 	<b>GPS: 52.2741041/9.3553156</b>
No.			
Magirusstraße 14 31867 Lauenau	Mon-Fri: 0:00-24:00 Sat: 0:00-24:00 Sun: 0:00-24:00	IQ-Cards  	Features  
-			






<b>468</b>	<b>Raiffeisen Rinteln I</b>	 	<b>GPS: 52.1486/9.08105</b>
No.			
Extertal Str. 10c 31737 Rinteln	Mon-Fri: 0:00-24:00 Sat: 0:00-24:00 Sun: 0:00-24:00	IQ-Cards  	Features  
-			






<b>472</b>	<b>bft Bad Salzuflen</b>		<b>GPS: 52.0813/8.74293</b>
No.			
Bahnhofstraße 46 32105 Bad Salzuflen	Mon-Fri: 6:00-23:00 Sat: 7:00-23:00 Sun: 8:00-23:00	IQ-Cards  	Features
-			




<b>473</b>	<b>Q1 Bad Salzuflen II</b>		<b>GPS: 52.1013/8.78132</b>
No.			
Salzufler Straße 43 32108 Bad Salzuflen	Mon-Fri: 6:00-22:00 Sat: 7:00-22:00 Sun: 9:00-22:00	IQ-Cards  	Features
-			




<b>477</b>	<b>Q1 Bünde</b>		<b>GPS: 52.2069/8.58276</b>
No.			
Gerhart-Hauptmann-Straß e 22 32257 Bünde	Mon-Fri: 5:30-22:00 Sat: 7:00-22:00 Sun: 9:00-19:00	IQ-Cards  	Features
-			






<b>474</b>	<b>Q1 Bad Salzuflen I</b>	 	<b>GPS: 52.068/8.76099</b>
No.			
Lagesche Straße 1 32108 Bad Salzuflen	Mon-Fri: 6:00-22:00 Sat: 7:00-22:00 Sun: 7:00-22:00	IQ-Cards  	Features
-			

<b>478</b>	<b>Behrenswerth Bünde</b>	 	<b>GPS: 52.19178/8.58076</b>
No.			
Bachstraße 10 32257 Bünde	Mon-Fri: 7:00-20:00 Sat: 7:00-20:00 Sun: 7:00-20:00	IQ-Cards   	Features
-			







<b>475</b>	<b>Raiffeisen Bad Salzuflen</b>	 	<b>GPS: 52.068/8.7499</b>
No.			
Oerlinghauser Straße 2a 32108 Bad Salzuflen	Mon-Fri: 0:00-24:00 Sat: 0:00-24:00 Sun: 0:00-24:00	IQ-Cards   	Features
-			




<b>479</b>	<b>Q1 Lübbecke</b>		<b>GPS: 52.3024/8.56175</b>
No.			
Hauptstraße 113 32312 Lübbecke	Mon-Fri: 7:00-18:00 Sat: 8:00-18:00 Sun: 9:00-18:00	IQ-Cards  	Features
-			






<b>476</b>	<b>Q1 Enger</b>		<b>GPS: 52.1425/8.56097</b>
No.			
Bünder Straße 24 32130 Enger	Mon-Fri: 7:00-21:00 Sat: 7:00-21:00 Sun: 9:00-21:00	IQ-Cards  	Features
-			







<b>480</b>	<b>Raiffeisen Stemwede</b>	 	<b>GPS: 52.464/8.54179</b>
No.			
Oppenweher Straße 71 32351 Stemwede	Mon-Fri: 0:00-24:00 Sat: 0:00-24:00 Sun: 0:00-24:00	IQ-Cards   	Features
-			










<b>481</b>	<b>Fip Preußisch Oldendorf I</b>	 	<b>GPS: 52.31058/8.49954</b>
No.			
Engershauser Straße 3 32361 Preußisch Oldendorf	Mon-Fri: 0:00-24:00 Sat: 0:00-24:00 Sun: 0:00-24:00	IQ-Cards  	Features  
-			




<b>485</b>	<b>Q1 Hüllhorst</b>		<b>GPS: 52.2754/8.71266</b>
No.			
Mindener Straße 9 32609 Hüllhorst	Mon-Fri: 6:30-21:00 Sat: 7:30-20:00 Sun: 8:00-20:00	IQ-Cards  	Features
-			







<b>482</b>	<b>Fip Preußisch Oldendorf II</b>	 	<b>GPS: 52.33737/8.5405</b>
No.			
Im Bohnenort 1 32361 Preußisch Oldendorf	Mon-Fri: 0:00-24:00 Sat: 0:00-24:00 Sun: 0:00-24:00	IQ-Cards  	Features 
-			




<b>486</b>	<b>Raiffeisen Lemgo</b>	 	<b>GPS: 52.0266/8.86532</b>
No.			
Liemer Weg 74 32657 Lemgo	Mon-Fri: 0:00-24:00 Sat: 0:00-24:00 Sun: 0:00-24:00	IQ-Cards  	Features  
-			




<b>483</b>	<b>Q1 Hille</b>		<b>GPS: 52.3363/8.74559</b>
No.			
Mindener Straße 81 32479 Hille	Mon-Fri: 7:00-20:00 Sat: 8:00-18:00 Sun: 9:00-12:00	IQ-Cards  	Features
-			




<b>487</b>	<b>Q1 Detmold</b>	 	<b>GPS: 51.9466/8.83435</b>
No.			
Bielefelder Straße 288 32758 Detmold	Mon-Fri: 6:00-22:00 Sat: 7:00-23:00 Sun: 8:00-22:00	IQ-Cards  	Features
-			







<b>484</b>	<b>bft Löhne</b>		<b>GPS: 52.1851/8.69447</b>
No.			
Brunnenstraße 121 32584 Löhne	Mon-Fri: 5:45-22:00 Sat: 7:00-22:00 Sun: 8:00-22:00	IQ-Cards  	Features
-			






<b>488</b>	<b>Raiffeisen Lage</b>	 	<b>GPS: 51.9865/8.81213</b>
No.			
Triftenstraße 112 32791 Lage	Mon-Fri: 0:00-24:00 Sat: 0:00-24:00 Sun: 0:00-24:00	IQ-Cards  	Features  
-			







<b>489</b>	<b>Q1 Schieder-Schwalenberg</b>		<b>GPS: 51.912/9.15493</b>
No.			
Schwalenberger Straße 21 32816 Schieder-Schwalenberg	Mon-Fri: 6:00-21:00 Sat: 7:00-21:00 Sun: 8:00-21:00	IQ-Cards  	Features
-			







<b>493</b>	<b>Q1 Bad Driburg</b>		<b>GPS: 51.7222/9.01704</b>
No.			
Dringenberger Straße 83 33014 Bad Driburg	Mon-Fri: 5:30-22:00 Sat: 7:00-22:00 Sun: 8:00-22:00	IQ-Cards  	Features
-			







<b>490</b>	<b>Q1 Blomberg</b>		<b>GPS: 51.9481/9.05688</b>
No.			
Lemgoer Straße 2 32825 Blomberg	Mon-Fri: 6:00-21:00 Sat: 8:00-21:00 Sun: 8:00-21:00	IQ-Cards  	Features
-			




<b>494</b>	<b>Lausen Paderborn</b>	 	<b>GPS: 51.70665667/8.728710115</b>
No.			
Grüner Weg 24 33098 Paderborn	Mon-Fri: 0:00-24:00 Sat: 0:00-24:00 Sun: 0:00-24:00	IQ-Cards    	Features
-			







<b>491</b>	<b>Raiffeisen Blomberg</b>	 	<b>GPS: 51.9384/9.09848</b>
No.			
Lehmbrink 38 - 40 32825 Blomberg	Mon-Fri: 0:00-24:00 Sat: 0:00-24:00 Sun: 0:00-24:00	IQ-Cards   	Features
-			








<b>495</b>	<b>Raiffeisen Paderborn I</b>	 	<b>GPS: 51.7219/8.85107</b>
No.			
Driburgerstraße 317 33100 Paderborn	Mon-Fri: 0:00-24:00 Sat: 0:00-24:00 Sun: 0:00-24:00	IQ-Cards    	Features
-			






<b>492</b>	<b>Raiffeisen Steinheim</b>	 	<b>GPS: 51.8789/9.08736</b>
No.			
Lipper Tor 1 32839 Steinheim	Mon-Fri: 0:00-24:00 Sat: 0:00-24:00 Sun: 0:00-24:00	IQ-Cards    	Features
-			







<b>496</b>	<b>Raiffeisen Paderborn II</b>	 	<b>GPS: 51.7242/8.79452</b>
No.			
Randebrockstraße 1 33100 Paderborn	Mon-Fri: 0:00-24:00 Sat: 0:00-24:00 Sun: 0:00-24:00	IQ-Cards    	Features
-			







<b>497</b>	<b>Q1 Paderborn</b>		<b>GPS: 51.7261/8.73519</b>
No.			
Neuhäuser Straße 102 33102 Paderborn	Mon-Fri: 6:00-23:00 Sat: 7:00-23:00 Sun: 8:00-23:00	IQ-Cards  	Features
-			







<b>501</b>	<b>Raiffeisen Büren</b>	 	<b>GPS: 51.5618/8.53646</b>
No.			
Oberer Westring 28 33142 Büren	Mon-Fri: 0:00-24:00 Sat: 0:00-24:00 Sun: 0:00-24:00	IQ-Cards    	Features
-			





<b>498</b>	<b>Aral Paderborn</b>	 	<b>GPS: 51.683275/8.721109</b>
No.			
Borchener Straße 336 33106 Paderborn	Mon-Fri: 0:00-24:00 Sat: 0:00-24:00 Sun: 0:00-24:00	IQ-Cards     	Features
-			






<b>502</b>	<b>Raiffeisen Salzkotten</b>	 	<b>GPS: 51.6712/8.60011</b>
No.			
Geseker Straße 8 33154 Salzkotten	Mon-Fri: 0:00-24:00 Sat: 0:00-24:00 Sun: 0:00-24:00	IQ-Cards   	Features
-			






<b>499</b>	<b>Hoyer Paderborn</b>	 	<b>GPS: 51.70346/8.71629</b>
No.			
Oberes Feld 13 33106 Paderborn	Mon-Fri: 0:00-24:00 Sat: 0:00-24:00 Sun: 0:00-24:00	IQ-Cards    	Features
A33, Exit 27 Paderborn-Zentrum, B1/B64			







<b>503</b>	<b>Raiffeisen Lichtenau I</b>	 	<b>GPS: 51.6165206/8.9054478</b>
No.			
Torfbruchstraße 1 33165 Lichtenau	Mon-Fri: 0:00-24:00 Sat: 0:00-24:00 Sun: 0:00-24:00	IQ-Cards    	Features
-			






<b>500</b>	<b>Raiffeisen Paderborn III</b>	 	<b>GPS: 51.6933608/8.73660733</b>
No.			
Haller Straße 4 33106 Paderborn	Mon-Fri: 0:00-24:00 Sat: 0:00-24:00 Sun: 0:00-24:00	IQ-Cards    	Features
-			




<b>504</b>	<b>Raiffeisen Lichtenau II</b>	 	<b>GPS: 51.596434/8.7825023</b>
No.			
Sieentalweg 1 33165 Lichtenau	Mon-Fri: 0:00-24:00 Sat: 0:00-24:00 Sun: 0:00-24:00	IQ-Cards  	Features
-			




<b>505</b>	<b>Raiffeisen Borchten</b>	 	<b>GPS: 51.643072/8.709148</b>
No.			
Rudolf-Diesel-Straße 8 33178 Borchten	Mon-Fri: 0:00-24:00 Sat: 0:00-24:00 Sun: 0:00-24:00	IQ-Cards 	Features  
-			




<b>509</b>	<b>Raiffeisen Harsewinkel-Greffen</b>	 	<b>GPS: 51.9739/8.1508</b>
No.			
Fritz-Reuter-Str. 23 33428 Harsewinkel - Greffen	Mon-Fri: 6:00-22:00 Sat: 6:00-22:00 Sun: 6:00-22:00	IQ-Cards  	Features 
-			







<b>506</b>	<b>Raiffeisen Bad Wünnenberg</b>	 	<b>GPS: 51.5676/8.71647</b>
No.			
Graf-Zeppelin-Straße 43 33181 Bad Wünnenberg	Mon-Fri: 0:00-24:00 Sat: 0:00-24:00 Sun: 0:00-24:00	IQ-Cards  	Features  
-			




<b>510</b>	<b>Behrenswerth Bielefeld</b>	 	<b>GPS: 52.029247/8.542953</b>
No.			
Walther-Rathenau-Str. 71 33602 Bielefeld	Mon-Fri: 0:00-24:00 Sat: 0:00-24:00 Sun: 0:00-24:00	IQ-Cards  	Features 
-			




<b>507</b>	<b>bft Gütersloh</b>		<b>GPS: 51.895/8.36781</b>
No.			
Wiedenbrücker Straße 12 33332 Gütersloh	Mon-Fri: 6:00-23:00 Sat: 7:00-23:00 Sun: 8:00-23:00	IQ-Cards  	Features
-			




<b>511</b>	<b>bft Bielefeld I</b>		<b>GPS: 52.0073/8.54594</b>
No.			
Detmolder Straße 136 33604 Bielefeld	Mon-Fri: 6:00-22:00 Sat: 7:00-22:00 Sun: 8:00-22:00	IQ-Cards  	Features
-			




<b>508</b>	<b>Q1 Verl</b>		<b>GPS: 51.8754/8.53607</b>
No.			
Bergstraße 16 33415 Verl	Mon-Fri: 6:00-21:00 Sat: 6:00-21:00 Sun: 7:00-21:00	IQ-Cards  	Features
-			




<b>512</b>	<b>Fip Bielefeld</b>	 	<b>GPS: 52.0119894/8.5732841</b>
No.			
Oldentruper Straße 145 33605 Bielefeld	Mon-Fri: 0:00-24:00 Sat: 0:00-24:00 Sun: 0:00-24:00	IQ-Cards  	Features  
-			





<b>513</b>	<b>bft Bielefeld II</b>		<b>GPS: 52.0282/8.57581</b>
No.			
Heeper Straße 294 33607 Bielefeld	Mon-Fri: 7:00-22:00 Sat: 7:00-22:00 Sun: 8:00-22:00	IQ-Cards  	Features
-			




<b>517</b>	<b>Q1 Bielefeld III</b>		<b>GPS: 52.012/8.52003</b>
No.			
Artur-Ladebeck-Straße 52 33617 Bielefeld	Mon-Fri: 6:00-23:00 Sat: 7:00-23:00 Sun: 8:00-23:00	IQ-Cards  	Features
-			







<b>514</b>	<b>bft Bielefeld III</b>		<b>GPS: 52.0505/8.53996</b>
No.			
Apfelstraße 177 33611 Bielefeld	Mon-Fri: 7:00-21:00 Sat: 7:00-21:00 Sun: 8:00-21:00	IQ-Cards  	Features
-			







<b>518</b>	<b>bft Bielefeld IV</b>		<b>GPS: 51.9894/8.51</b>
No.			
Gotenstraße 4 33647 Bielefeld	Mon-Fri: 6:00-21:00 Sat: 9:00-21:00 Sun: 9:00-21:00	IQ-Cards  	Features
-			




<b>515</b>	<b>Q1 Bielefeld I</b>		<b>GPS: 52.0545/8.52093</b>
No.			
Schuckertstraße 37 33613 Bielefeld	Mon-Fri: 8:00-19:00 Sat: 9:00-18:00 Sun: closed	IQ-Cards  	Features
-			





<b>519</b>	<b>Ratio Bielefeld</b>	 	<b>GPS: 51.95066/8.56946</b>
No.			
Hansestraße 1 33689 Bielefeld	Mon-Fri: 7:00-21:30 Sat: 8:00-21:30 Sun: closed	IQ-Cards  	Features
-			




<b>516</b>	<b>Q1 Bielefeld II</b>		<b>GPS: 52.0378/8.51171</b>
No.			
Jakob-Kaiser-Straße 28 33615 Bielefeld	Mon-Fri: 7:00-22:00 Sat: 8:00-22:00 Sun: 8:00-22:00	IQ-Cards  	Features
-			






<b>520</b>	<b>Aral Bielefeld II</b>	 	<b>GPS: 51.932147/8.606917</b>
No.			
Paderborner Straße 324 33689 Bielefeld	Mon-Fri: 0:00-24:00 Sat: 0:00-24:00 Sun: 0:00-24:00	IQ-Cards    	Features
-			







<b>521</b>	<b>Aral Bielefeld</b>	 	<b>GPS: 52.015973/8.6334062</b>
No.			
A 2 33719 Bielefeld	Mon-Fri: 0:00-24:00 Sat: 0:00-24:00 Sun: 0:00-24:00	IQ-Cards  	Features  
-			





<b>525</b>	<b>bft Kassel</b>		<b>GPS: 51.3229013/9.4951159</b>
No.			
Erzberger Straße 42 34117 Kassel	Mon-Fri: 5:00-24:00 Sat: 6:00-24:00 Sun: 6:00-24:00	IQ-Cards 	Features 
-			






<b>522</b>	<b>bft Schloß Holte-Stukenbrock</b>	 	<b>GPS: 51.9085/8.66389</b>
No.			
Hauptstraße 43 33758 Schloß Holte-Stukenbrock	Mon-Fri: 6:00-22:00 Sat: 7:00-21:00 Sun: 9:00-21:00	IQ-Cards  	Features
-			






<b>526</b>	<b>REWE Kassel</b>		<b>GPS: 51.3116/9.46431</b>
No.			
Kirchweg 29 34121 Kassel	Mon-Fri: 7:00-21:00 Sat: 7:00-21:00 Sun: closed	IQ-Cards  	Features
-			





<b>523</b>	<b>Schrewe Versmold I</b>	 	<b>GPS: 52.052251/8.145329</b>
No.			
Im Industriegelände 46 33775 Versmold	Mon-Fri: 0:00-24:00 Sat: 0:00-24:00 Sun: 0:00-24:00	IQ-Cards  	Features 
-			






<b>527</b>	<b>Raiffeisen Melsungen</b>	 	<b>GPS: 51.120716/9.538858</b>
No.			
Nürnberger Straße 49 34212 Melsungen	Mon-Fri: 0:00-24:00 Sat: 0:00-24:00 Sun: 0:00-24:00	IQ-Cards  	Features  
-			






<b>524</b>	<b>Schrewe Versmold II</b>	 	<b>GPS: 52.039197/8.146952</b>
No.			
Münsterstraße 37 33775 Versmold	Mon-Fri: 0:00-24:00 Sat: 0:00-24:00 Sun: 0:00-24:00	IQ-Cards  	Features
-			




<b>528</b>	<b>Ratio Baunatal</b>	 	<b>GPS: 51.2273/9.42956</b>
No.			
Fuldastraße 1 34225 Baunatal	Mon-Fri: 7:00-21:30 Sat: 7:00-21:30 Sun: closed	IQ-Cards  	Features 
-			





<b>529</b>	<b>RHV Baunatal</b>		<b>GPS: 51.248405/9.450774</b>
No.			
Salzgitter Straße 28 34225 Baunatal	Mon-Fri: 0:00-24:00 Sat: 0:00-24:00 Sun: 0:00-24:00	IQ-Cards  	Features  
A49, Exit 9, Baunatal-Mitte			




<b>533</b>	<b>Aral Gudensberg</b>		<b>GPS: 51.17605/9.356393</b>
No.			
Fritzlarer Straße 39 34281 Gudensberg	Mon-Fri: 7:00-20:00 Sat: 8:00-18:00 Sun: closed	IQ-Cards  	Features 
-			







<b>530</b>	<b>Albert Beck Lohfelden I</b>	 	<b>GPS: 51.27722/9.53473</b>
No.			
Talstraße 7 34253 Lohfelden	Mon-Fri: 0:00-24:00 Sat: 0:00-24:00 Sun: 0:00-24:00	IQ-Cards  	Features 
-			







<b>534</b>	<b>Raiffeisen Gudensberg</b>	 	<b>GPS: 51.181729/9.368944</b>
No.			
Besser Straße 26 34281 Gudensberg	Mon-Fri: 0:00-24:00 Sat: 0:00-24:00 Sun: 0:00-24:00	IQ-Cards  	Features 
-			




<b>531</b>	<b>Aral Kaufungen</b>		<b>GPS: 51.28422/9.602628</b>
No.			
Leipziger Straße 266 34260 Kaufungen	Mon-Fri: 6:00-21:00 Sat: 7:00-21:00 Sun: 8:00-21:00	IQ-Cards  	Features
-			






<b>535</b>	<b>bft Ahnatal</b>	 	<b>GPS: 51.3677/9.398267</b>
No.			
Heckershäuser Str. 28 34292 Ahnatal	Mon-Fri: 0:00-24:00 Sat: 0:00-24:00 Sun: 0:00-24:00	IQ-Cards 	Features 
-			







<b>532</b>	<b>Q1 Kaufungen</b>		<b>GPS: 51.2839/9.631</b>
No.			
Leipziger Straße 428 34260 Kaufungen	Mon-Fri: 5:00-22:00 Sat: 6:00-22:00 Sun: 6:00-22:00	IQ-Cards  	Features
-			





<b>536</b>	<b>Aral Edermünde I</b>	 	<b>GPS: 51.223041/9.420125</b>
No.			
BAB A 49 - Ostseite 34295 Edermünde	Mon-Fri: 0:00-24:00 Sat: 0:00-24:00 Sun: 0:00-24:00	IQ-Cards  	Features  
-			




<b>537</b>	<b>Aral Edermünde II</b>	 	<b>GPS: 51.223765/9.419553</b>
No.			
BAB A 49 - Westseite 34295 Edermünde	Mon-Fri: 0:00-24:00 Sat: 0:00-24:00 Sun: 0:00-24:00	IQ-Cards  	Features  
-			




<b>541</b>	<b>Q1 Körle</b>		<b>GPS: 51.171/9.51532</b>
No.			
Nürnberger Straße 28 34327 Körle	Mon-Fri: 6:00-20:00 Sat: 8:00-14:00 Sun: closed	IQ-Cards  	Features
-			







<b>538</b>	<b>Hoyer Guxhagen (Kördel GmbH)</b>		<b>GPS: 51.20542/9.47156</b>
No.			
Grifter Straße 14 34302 Guxhagen	Mon-Fri: 0:00-24:00 Sat: 0:00-24:00 Sun: 0:00-24:00	IQ-Cards  	Features  
A7/E45, Exit 81 Guxhagen			

<b>542</b>	<b>Aral Hofgeismar</b>	 	<b>GPS: 51.481432/9.38993</b>
No.			
Grebensteiner Straße 23 34369 Hofgeismar	Mon-Fri: 0:00-24:00 Sat: 0:00-24:00 Sun: 0:00-24:00	IQ-Cards  	Features  
-			






<b>539</b>	<b>Q1 Espenau</b>		<b>GPS: 51.385/9.44377</b>
No.			
Weimarer Weg 41 34314 Espenau	Mon-Fri: 6:00-20:00 Sat: 8:00-16:00 Sun: 8:00-14:00	IQ-Cards  	Features 
-			






<b>543</b>	<b>Agip Immenhausen</b>		<b>GPS: 51.4246/9.48036</b>
No.			
Hohenkirchener Straße 9 34376 Immenhausen	Mon-Fri: 6:30-19:30 Sat: 7:30-18:00 Sun: 7:30-18:00	IQ-Cards  	Features
-			






<b>540</b>	<b>bft Dörnberg</b>		<b>GPS: 51.342325/9.34669</b>
No.			
Wolfhager Straße 20 34317 Dörnberg	Mon-Fri: 5:00-22:00 Sat: 6:00-22:00 Sun: 7:00-22:00	IQ-Cards 	Features 
-			






<b>544</b>	<b>Hoyer Warburg</b>	 	<b>GPS: 51.52541/9.04752</b>
No.			
Scherfeder Straße 1 34414 Warburg	Mon-Fri: 0:00-24:00 Sat: 0:00-24:00 Sun: 0:00-24:00	IQ-Cards  	Features  
-			













<b>545</b>	<b>Raiffeisen Warburg-Dössel</b>	 	<b>GPS: 51.52489/9.16049</b>
No.			
Lehmkuhle 18 34414 Warburg-Dössel	Mon-Fri: 0:00-24:00 Sat: 0:00-24:00 Sun: 0:00-24:00	<b>IQ-Cards</b>  	<b>Features</b> 
-			





<b>549</b>	<b>Albert Beck Volkmarsen</b>	 	<b>GPS: 51.40089/9.07319</b>
No.			
Alte Mühle 3 34471 Volkmarsen	Mon-Fri: 0:00-24:00 Sat: 0:00-24:00 Sun: 0:00-24:00	<b>IQ-Cards</b>  	<b>Features</b> 
-			






<b>546</b>	<b>Kaiser Marsberg-Bredelar</b>	 	<b>GPS: 51.428139/8.787553</b>
No.			
Carl-Reinke-Straße 7 34431 Marsberg-Bredelar	Mon-Fri: 0:00-24:00 Sat: 0:00-24:00 Sun: 0:00-24:00	<b>IQ-Cards</b>  	<b>Features</b> 
-			




<b>550</b>	<b>Raiffeisen Fritzlar</b>	 	<b>GPS: 51.125722/9.287139</b>
No.			
Waberner Straße 32 34560 Fritzlar	Mon-Fri: 0:00-24:00 Sat: 0:00-24:00 Sun: 0:00-24:00	<b>IQ-Cards</b>  	<b>Features</b> 
-			






<b>547</b>	<b>Hoyer Borgentreich</b>	 	<b>GPS: 51.575479/9.245057</b>
No.			
Keggenriede 4 34434 Borgentreich	Mon-Fri: 0:00-24:00 Sat: 0:00-24:00 Sun: 0:00-24:00	<b>IQ-Cards</b> 	<b>Features</b>  
-			




<b>551</b>	<b>Raiffeisen Homberg</b>	 	<b>GPS: 51.038783/9.397734</b>
No.			
Kasseler Straße 28 34576 Homberg	Mon-Fri: 0:00-24:00 Sat: 0:00-24:00 Sun: 0:00-24:00	<b>IQ-Cards</b>  	<b>Features</b> 
-			






<b>548</b>	<b>Hoyer Willebadessen</b>	 	<b>GPS: 51.59926877/9.1293605</b>
No.			
Lützer Straße 20 34439 Willebadessen	Mon-Fri: 0:00-24:00 Sat: 0:00-24:00 Sun: 0:00-24:00	<b>IQ-Cards</b> 	<b>Features</b> 
-			







<b>552</b>	<b>Hoyer Knüllwald-Remsfeld</b>	 	<b>GPS: 51.004431/9.47678</b>
No.			
Lange Straße 20 34593 Knüllwald-Remsfeld	Mon-Fri: 6:00-22:00 Sat: 6:00-22:00 Sun: 6:00-22:00	<b>IQ-Cards</b>  	<b>Features</b> 
A7/E45, Exit 84 Homberg (Efze)			







<b>553</b>	<b>Q1 Neukirchen</b>		<b>GPS: 50.8721/9.33628</b>
No.			
Niederheinische Straße 31 34626 Neukirchen	Mon-Fri: 6:00-20:00 Sat: 7:30-20:00 Sun: 9:00-19:00	IQ-Cards  	Features
-			







<b>557</b>	<b>Raiffeisen Wetter</b>	 	<b>GPS: 50.901606/8.733711</b>
No.			
Marburger Straße 38 35083 Wetter	Mon-Fri: 0:00-24:00 Sat: 0:00-24:00 Sun: 0:00-24:00	IQ-Cards   	Features
-			







<b>554</b>	<b>Q1 Schrecksbach</b>		<b>GPS: 50.8387/9.28796</b>
No.			
Kasseler Straße 32 34637 Schrecksbach	Mon-Fri: 8:00-20:00 Sat: 8:00-19:00 Sun: 10:00-20:00	IQ-Cards  	Features
-			







<b>558</b>	<b>WESTMARKT Dautphetal Dautphe</b>	 	<b>GPS: 50.8537178/8.549701691</b>
No.			
Marburgerstrasse 5 35232 Dautphetal Dautphe	Mon-Fri: 0:00-24:00 Sat: 0:00-24:00 Sun: 0:00-24:00	IQ-Cards   	Features
-			






<b>555</b>	<b>Aral Marburg</b>	 	<b>GPS: 50.793705/8.76076</b>
No.			
B 3 / Am Krekel 3 35039 Marburg	Mon-Fri: 0:00-24:00 Sat: 0:00-24:00 Sun: 0:00-24:00	IQ-Cards    	Features
-			







<b>559</b>	<b>Aral Grünberg Nord</b>	 	<b>GPS: 50.623664/8.895533</b>
No.			
A5 35305 Grünberg	Mon-Fri: 0:00-24:00 Sat: 0:00-24:00 Sun: 0:00-24:00	IQ-Cards    	Features
-			







<b>556</b>	<b>Raiffeisen Frankenberg</b>	 	<b>GPS: 51.050878/8.779383</b>
No.			
Siegener Straße 34 35066 Frankenberg	Mon-Fri: 0:00-24:00 Sat: 0:00-24:00 Sun: 0:00-24:00	IQ-Cards    	Features
-			






<b>560</b>	<b>Willi Walter Mücke-Atzenhain</b>	 	<b>GPS: 50.64763/8.98741</b>
No.			
Siemensstraße 8 35325 Mücke-Atzenhain	Mon-Fri: 0:00-24:00 Sat: 0:00-24:00 Sun: 0:00-24:00	IQ-Cards    	Features
-			






<b>561</b>	<b>CardTank24 Mücke</b>	 	<b>GPS: 50.62058497/9.09025232</b>
No.			
Mühlgasse 23 35325 Mücke	Mon-Fri: 0:00-24:00 Sat: 0:00-24:00 Sun: 0:00-24:00	<b>IQ-Cards</b>  	<b>Features</b>  
-			






<b>565</b>	<b>CardTank24 Butzbach</b>	 	<b>GPS: 50.41976929/8.683534622</b>
No.			
Büchner Str. 1 35510 Butzbach - Nieder-Weisel	Mon-Fri: 0:00-24:00 Sat: 0:00-24:00 Sun: 0:00-24:00	<b>IQ-Cards</b>  	<b>Features</b> 
-			







<b>562</b>	<b>Hoyer Gießen</b>	 	<b>GPS: 50.594196/8.709016</b>
No.			
Ursulum 23 35396 Gießen	Mon-Fri: 0:00-24:00 Sat: 0:00-24:00 Sun: 0:00-24:00	<b>IQ-Cards</b>  	<b>Features</b>  
-			

<b>566</b>	<b>CardTank24 Münzenberg</b>	 	<b>GPS: 50.4576/8.73663</b>
No.			
Am Römerhof 2 35516 Münzenberg/Gambach	Mon-Fri: 0:00-24:00 Sat: 0:00-24:00 Sun: 0:00-24:00	<b>IQ-Cards</b>  	<b>Features</b>  
-			

<b>563</b>	<b>CardTank24 Hungen</b>	 	<b>GPS: 50.50593185/8.933335304</b>
No.			
Kreuzstraße 3-5 35410 Hungen/Villingen	Mon-Fri: 0:00-24:00 Sat: 0:00-24:00 Sun: 0:00-24:00	<b>IQ-Cards</b>  	<b>Features</b> 
-			

<b>567</b>	<b>CardTank24 Waldsolms</b>	 	<b>GPS: 50.4333934/8.4944284</b>
No.			
Weiperfeldener Straße 4 35647 Waldsolms	Mon-Fri: 0:00-24:00 Sat: 0:00-24:00 Sun: 0:00-24:00	<b>IQ-Cards</b>  	<b>Features</b> 
-			

<b>564</b>	<b>CardTank24 Linden</b>	 	<b>GPS: 50.536271/8.674489</b>
No.			
Gießener Straße 95 35440 Linden	Mon-Fri: 0:00-24:00 Sat: 0:00-24:00 Sun: 0:00-24:00	<b>IQ-Cards</b>  	<b>Features</b> 
-			

<b>568</b>	<b>Heinrich Schwarz Löhnberg</b>	 	<b>GPS: 50.516215/8.265936</b>
No.			
Grüner Weg 1a 35792 Löhnberg	Mon-Fri: 0:00-24:00 Sat: 0:00-24:00 Sun: 0:00-24:00	<b>IQ-Cards</b>  	<b>Features</b>  
-			

<b>569</b>	<b>Aral Hünfeld</b>		<b>GPS: 50.666772/9.76191</b>
No.			
Fuldaer Straße 27 36088 Hünfeld	Mon-Fri: 0:00-24:00 Sat: 0:00-24:00 Sun: 0:00-24:00	IQ-Cards 	Features 
-			

<b>573</b>	<b>Aral Burghaun</b>		<b>GPS: 50.712969/9.662551</b>
No.			
A7 - Ost 36151 Burghaun	Mon-Fri: 0:00-24:00 Sat: 0:00-24:00 Sun: 0:00-24:00	IQ-Cards 	Features 
-			

<b>570</b>	<b>BayWa Hünfeld</b>		<b>GPS: 50.691305/9.752165</b>
No.			
Zum Wolfgraben 1 36088 Hünfeld	Mon-Fri: 0:00-24:00 Sat: 0:00-24:00 Sun: 0:00-24:00	IQ-Cards 	Features 
-			




<b>574</b>	<b>Aral Burghaun II</b>		<b>GPS: 50.712895/9.662873</b>
No.			
A7 36151 Burghaun	Mon-Fri: 0:00-24:00 Sat: 0:00-24:00 Sun: 0:00-24:00	IQ-Cards 	Features 
-			





<b>571</b>	<b>RHV Flieden</b>		<b>GPS: 50.419757/9.578104</b>
No.			
Am Landrücken 9 36103 Flieden	Mon-Fri: 0:00-24:00 Sat: 0:00-24:00 Sun: 0:00-24:00	IQ-Cards 	Features 
A66, Exit 50 Flieden			









<b>575</b>	<b>Q1 Rotenburg an der Fulda</b>		<b>GPS: 51.001/9.71795</b>
No.			
Braacher Straße 20 36199 Rotenburg an der Fulda	Mon-Fri: 7:00-19:00 Sat: 8:00-19:00 Sun: closed	IQ-Cards 	Features 
-			







<b>572</b>	<b>RHV Eichenzell</b>		<b>GPS: 50.485719/9.715948</b>
No.			
Am Langen Acker 17 36124 Eichenzell	Mon-Fri: 0:00-24:00 Sat: 0:00-24:00 Sun: 0:00-24:00	IQ-Cards 	Features 
A7/E45, Exit 53 Eichenzell			






<b>576</b>	<b>Q1 Alheim</b>		<b>GPS: 51.048681/9.662731</b>
No.			
Nürnberger Straße 15 36211 Alheim	Mon-Fri: 8:00-20:00 Sat: 8:00-18:00 Sun: 10:00-18:00	IQ-Cards 	Features 
-			




<b>577</b>	<b>bft Nentershausen</b>		<b>GPS: 51.013276/9.934648</b>
No.			
Marktplatz 9 36214 Nentershausen	Mon-Fri: 0:00-24:00 Sat: 0:00-24:00 Sun: 0:00-24:00	IQ-Cards 	Features 
-			





<b>581</b>	<b>RHV Obergeis</b>	 	<b>GPS: 50.903627/9.599196</b>
No.			
Kreuzzeichenstrasse 2 36286 Neuenstein	Mon-Fri: 0:00-24:00 Sat: 0:00-24:00 Sun: 0:00-24:00	IQ-Cards  	Features
-			






<b>578</b>	<b>Aral Bad Hersfeld</b>	 	<b>GPS: 50.862171/9.722813</b>
No.			
An der Haune 1 a 36251 Bad Hersfeld	Mon-Fri: 0:00-24:00 Sat: 0:00-24:00 Sun: 0:00-24:00	IQ-Cards  	Features    
-			





<b>582</b>	<b>Hoyer Friedewald</b>	 	<b>GPS: 50.892409/9.862654</b>
No.			
Im Gewerbegebiet 28 36289 Friedewald	Mon-Fri: 0:00-24:00 Sat: 0:00-24:00 Sun: 0:00-24:00	IQ-Cards  	Features  
A4/E40, Exit 33 Friedewald			






<b>579</b>	<b>RHV Bad Hersfeld</b>		<b>GPS: 50.8514/9.725579</b>
No.			
Hünfelder Str. 92 36251 Bad Hersfeld	Mon-Fri: 0:00-24:00 Sat: 0:00-24:00 Sun: 0:00-24:00	IQ-Cards  	Features  
-			






<b>583</b>	<b>bft Lauterbach</b>		<b>GPS: 50.63145734/9.3966707</b>
No.			
Vogelsberger Straße 54 36341 Lauterbach	Mon-Fri: 6:00-22:00 Sat: 7:00-22:00 Sun: 7:00-21:00	IQ-Cards 	Features 
-			







<b>580</b>	<b>Q1 Niederaula</b>	 	<b>GPS: 50.7751/9.57665</b>
No.			
Jossastraße 46 36272 Niederaula	Mon-Fri: 7:00-19:00 Sat: closed Sun: closed	IQ-Cards  	Features
-			





<b>584</b>	<b>Q1 Herbstein</b>	 	<b>GPS: 50.5364/9.38961</b>
No.			
Talstraße 12 36358 Herbstein	Mon-Fri: 7:30-20:00 Sat: 8:30-18:00 Sun: 9:00-18:00	IQ-Cards  	Features 
-			







<b>585</b>	<b>Agip Vacha</b>	 	<b>GPS: 50.8289/10.0312</b>
No.			
Badelacher Weg 10 36404 Vacha	Mon-Fri: 5:00-22:00 Sat: 7:00-22:00 Sun: 8:00-22:00	IQ-Cards  	Features
-			




<b>589</b>	<b>Aral Göttingen</b>	 	<b>GPS: 51.554009/9.930994</b>
No.			
Hannoversche Str. 45 37075 Göttingen	Mon-Fri: 0:00-24:00 Sat: 0:00-24:00 Sun: 0:00-24:00	IQ-Cards   	Features
-			







<b>586</b>	<b>M1 Vacha</b>	 	<b>GPS: 50.83862/10.04801</b>
No.			
Carl-Rost-Str. 1 36404 Vacha	Mon-Fri: 0:00-24:00 Sat: 0:00-18:00 Sun: closed	IQ-Cards   	Features
-			




<b>590</b>	<b>Piening Göttingen</b>	 	<b>GPS: 51.5472098/9.9241388</b>
No.			
Maschmühlenweg 48 37081 Göttingen	Mon-Fri: 0:00-24:00 Sat: 0:00-24:00 Sun: 0:00-24:00	IQ-Cards    	Features
-			







<b>587</b>	<b>Q1 Bad Salzungen</b>	 	<b>GPS: 50.833/10.2881</b>
No.			
Hauptstraße 1 a 36433 Bad Salzungen	Mon-Fri: 6:00-18:00 Sat: 8:00-18:00 Sun: 8:00-18:00	IQ-Cards  	Features
-			










<b>591</b>	<b>Greenline Göttingen</b>	 	<b>GPS: 51.524811/9.882883</b>
No.			
Herbert-Quandt-Straße 28 37085 Göttingen	Mon-Fri: 0:00-24:00 Sat: 0:00-24:00 Sun: 0:00-24:00	IQ-Cards    	Features
A7/E45, Exit 73 Göttingen			




<b>588</b>	<b>Q1 Dorndorf</b>		<b>GPS: 50.8447/10.0874</b>
No.			
Frankfurter Straße 1 36460 Dorndorf	Mon-Fri: 6:00-19:00 Sat: 8:00-18:00 Sun: 8:00-18:00	IQ-Cards  	Features
-			







<b>592</b>	<b>Hoyer Duderstadt</b>	 	<b>GPS: 51.522395/10.223342</b>
No.			
Wöhnekörben 3A 37115 Duderstadt	Mon-Fri: 0:00-24:00 Sat: 0:00-24:00 Sun: 0:00-24:00	IQ-Cards    	Features
-			





<b>593</b>	<b>Aral Bovenden</b>		<b>GPS: 51.587915/9.926495</b>
No.			
Göttinger Straße 35 37120 Bovenden	Mon-Fri: 6:00-22:00 Sat: 6:00-22:00 Sun: 8:00-22:00	IQ-Cards 	Features 
-			







<b>597</b>	<b>Tank Discount 24 Hardegsen</b>	 	<b>GPS: 51.6424/9.87107</b>
No.			
Brinkfeldstr. 1 37181 Hardegsen	Mon-Fri: 0:00-24:00 Sat: 0:00-24:00 Sun: 0:00-24:00	IQ-Cards  	Features  
-			








<b>594</b>	<b>Aral Northeim</b>	 	<b>GPS: 51.730902/9.972827</b>
No.			
Westerlange 2 37154 Northeim	Mon-Fri: 0:00-24:00 Sat: 0:00-24:00 Sun: 0:00-24:00	IQ-Cards  	Features     
-			





<b>598</b>	<b>Aral Witzenhausen</b>		<b>GPS: 51.3380356/9.859472</b>
No.			
Walburger Straße 51 37213 Witzenhausen	Mon-Fri: 5:00-22:00 Sat: 6:00-22:00 Sun: 6:00-22:00	IQ-Cards  	Features
-			




<b>595</b>	<b>Hoyer Northeim</b>	 	<b>GPS: 51.69921/9.98604</b>
No.			
Güterbahnhofstraße 11c 37154 Northeim	Mon-Fri: 6:00-18:00 Sat: closed Sun: closed	IQ-Cards  	Features  
A7/E45, Exit 70 Northeim-West			







<b>599</b>	<b>Q1 Witzenhausen</b>	 	<b>GPS: 51.3351/9.86097</b>
No.			
Kasseler Landstraße 2 37213 Witzenhausen	Mon-Fri: 6:00-20:30 Sat: 8:00-20:30 Sun: 9:00-20:30	IQ-Cards  	Features
-			







<b>596</b>	<b>Piening Northeim</b>	 	<b>GPS: 51.68327/9.9824725</b>
No.			
Robert-Bosch-Straße 19 37154 Northeim	Mon-Fri: 0:00-24:00 Sat: 0:00-24:00 Sun: 0:00-24:00	IQ-Cards  	Features  
-			






<b>600</b>	<b>Aral Hessisch Lichtenau</b>	 	<b>GPS: 51.198117/9.74601</b>
No.			
Leipziger Straße 201 37235 Hessisch Lichtenau	Mon-Fri: 0:00-24:00 Sat: 0:00-22:00 Sun: 7:00-24:00	IQ-Cards  	Features   
-			






<b>601</b>	<b>bft Eschwege</b>	 	<b>GPS: 51.19307593/10.034995</b>
No.			
Niederhoner Straße 3 37269 Eschwege	Mon-Fri: 5:00-23:00 Sat: 6:00-23:00 Sun: 6:00-23:00	IQ-Cards 	Features 
-			







<b>605</b>	<b>bft Herzberg</b>		<b>GPS: 51.656514/10.334113</b>
No.			
Osteroder Straße 6 37412 Herzberg	Mon-Fri: 5:00-22:30 Sat: 6:00-22:30 Sun: 7:00-22:30	IQ-Cards 	Features 
-			





<b>602</b>	<b>Hoyer Eschwege</b>	 	<b>GPS: 51.19945/10.02191</b>
No.			
Straßburger Straße 7a 37269 Eschwege	Mon-Fri: 0:00-24:00 Sat: 0:00-24:00 Sun: 0:00-24:00	IQ-Cards  	Features  
-			

<b>606</b>	<b>Piening Bad Lauterberg</b>	 	<b>GPS: 51.6090591/10.4301433</b>
No.			
In der Grund 3 37431 Bad Lauterberg	Mon-Fri: 0:00-24:00 Sat: 0:00-24:00 Sun: 0:00-24:00	IQ-Cards  	Features  
-			





<b>603</b>	<b>bft Leinefelde</b>	 	<b>GPS: 51.376493/10.330422</b>
No.			
Birkunger Straße 46 37327 Leinefelde	Mon-Fri: 0:00-24:00 Sat: 0:00-24:00 Sun: 0:00-24:00	IQ-Cards 	Features  
-			




<b>607</b>	<b>Hoyer Osterode</b>	 	<b>GPS: 51.715666/10.27907</b>
No.			
Augustental 3 37520 Osterode	Mon-Fri: 0:00-24:00 Sat: 0:00-24:00 Sun: 0:00-24:00	IQ-Cards  	Features 
-			







<b>604</b>	<b>Hoyer Niederorschel</b>	 	<b>GPS: 51.380363/10.423333</b>
No.			
Lindenstraße 7 37355 Niederorschel	Mon-Fri: 0:00-24:00 Sat: 0:00-24:00 Sun: 0:00-24:00	IQ-Cards  	Features  
-			




<b>608</b>	<b>Greenline Einbeck</b>		<b>GPS: 51.813166/9.846775</b>
No.			
Schwammelwitzer Straße 37574 Einbeck	Mon-Fri: 0:00-24:00 Sat: 0:00-24:00 Sun: 0:00-24:00	IQ-Cards  	Features 
-			













<b>609</b>	<b>bft Holzminden</b>		<b>GPS: 51.8318/9.45416</b>
No.			
Allersheimer Straße 5 a 37603 Holzminden	Mon-Fri: 7:30-20:00 Sat: 7:30-20:00 Sun: 9:00-20:00	IQ-Cards  	Features 
-			




<b>613</b>	<b>Q1 Polle</b>		<b>GPS: 51.8956/9.40615</b>
No.			
Heinser Straße 8 37647 Polle	Mon-Fri: 6:00-20:00 Sat: 7:00-20:00 Sun: 8:00-20:00	IQ-Cards  	Features
-			








<b>610</b>	<b>M1 Holzminden</b>	 	<b>GPS: 51.84242/9.46104</b>
No.			
Werner-von-Siemens-Stra ße 5 37603 Holzminden	Mon-Fri: 3:00-20:00 Sat: 7:00-12:00 Sun: closed	IQ-Cards  	Features  
-			

<b>614</b>	<b>Q1 Beverungen</b>		<b>GPS: 51.667/9.37427</b>
No.			
Bahnhofstraße 3 37688 Beverungen	Mon-Fri: 5:30-22:00 Sat: 7:00-22:00 Sun: 7:30-22:00	IQ-Cards  	Features
-			

<b>611</b>	<b>Q1 Stadoldendorf</b>		<b>GPS: 51.8873/9.62678</b>
No.			
Mühlenanger 3 37627 Stadoldendorf	Mon-Fri: 6:00-20:00 Sat: 7:00-20:00 Sun: 8:00-20:00	IQ-Cards  	Features 
-			

<b>615</b>	<b>Hoyer Braunschweig II</b>	 	<b>GPS: 52.3101313/10.542394</b>
No.			
Im Bastholz 30 38108 Braunschweig	Mon-Fri: 0:00-24:00 Sat: 0:00-24:00 Sun: 0:00-24:00	IQ-Cards  	Features  
A2/E30, Exit 56 BS-Flughafen			

<b>612</b>	<b>bft Negenborn</b>		<b>GPS: 51.8848/9.56591</b>
No.			
Neue Straße 3 37643 Negenborn	Mon-Fri: 6:30-20:00 Sat: 7:30-18:00 Sun: 7:30-18:00	IQ-Cards  	Features
-			

<b>616</b>	<b>Aral Braunschweig</b>	 	<b>GPS: 52.322011/10.478815</b>
No.			
Hansestraße 47 A 38112 Braunschweig	Mon-Fri: 0:00-24:00 Sat: 0:00-24:00 Sun: 0:00-24:00	IQ-Cards  	Features   
-			

<b>617</b>	<b>Greenline Braunschweig</b>		<b>GPS: 52.31012/10.506776</b>
No.			
Hansestraße 84 38112 Braunschweig	Mon-Fri: 0:00-24:00 Sat: 0:00-24:00 Sun: 0:00-24:00	<b>IQ-Cards</b> 	<b>Features</b> 
A2/E30, Exit 55 Kreuz Braunschweig Nord			

<b>621</b>	<b>Aral Salzgitter I</b>		<b>GPS: 52.191301/10.399207</b>
No.			
A 39 Salzgitterhüttenblick Nord 38239 Salzgitter	Mon-Fri: 0:00-24:00 Sat: 0:00-24:00 Sun: 0:00-24:00	<b>IQ-Cards</b> 	<b>Features</b> 
-			

<b>618</b>	<b>Aral Königslutter</b>		<b>GPS: 52.311557/10.823885</b>
No.			
Am Mühlenhop 1 38154 Königslutter	Mon-Fri: 0:00-24:00 Sat: 0:00-24:00 Sun: 0:00-24:00	<b>IQ-Cards</b> 	<b>Features</b> 
-			







<b>622</b>	<b>Aral Salzgitter II</b>		<b>GPS: 52.188897/10.396215</b>
No.			
A 39 Salzgitterhüttenblick Süd 38239 Salzgitter	Mon-Fri: 0:00-24:00 Sat: 0:00-24:00 Sun: 0:00-24:00	<b>IQ-Cards</b> 	<b>Features</b> 
-			






<b>619</b>	<b>Hoyer Schwülper</b>		<b>GPS: 52.3258536/10.47368945</b>
No.			
Waller See 2 38179 Schwülper	Mon-Fri: 0:00-24:00 Sat: 0:00-24:00 Sun: 0:00-24:00	<b>IQ-Cards</b> 	<b>Features</b> 
A2/E30, Exit 54 BS-Hafen			







<b>623</b>	<b>Hoyer Salzgitter</b>		<b>GPS: 52.0580954/10.381957</b>
No.			
Porschestraße 3-5 38259 Salzgitter	Mon-Fri: 0:00-24:00 Sat: 0:00-24:00 Sun: 0:00-24:00	<b>IQ-Cards</b> 	<b>Features</b> 
-			










<b>620</b>	<b>M1 Schwülper-Braunschweig</b>		<b>GPS: 52.32690929/10.47897876</b>
No.			
Waller See 19 38179 Schwülper-Braunschweig	Mon-Fri: 0:00-24:00 Sat: 0:00-24:00 Sun: 0:00-24:00	<b>IQ-Cards</b> 	<b>Features</b> 
-			







<b>624</b>	<b>M1 Rhene</b>		<b>GPS: 52.0950301/10.2093711</b>
No.			
Alte Poststraße 6 38271 Rhene	Mon-Fri: 0:00-24:00 Sat: 0:00-24:00 Sun: 0:00-24:00	<b>IQ-Cards</b> 	<b>Features</b> 
-			






<b>625</b>	<b>Hoyer Schladen</b>	 	<b>GPS: 52.031449/10.5376</b>
No.			
Im Gewerbegebiet 7 38315 Schladen	Mon-Fri: 0:00-24:00 Sat: 0:00-24:00 Sun: 0:00-24:00	<b>IQ-Cards</b>  	<b>Features</b>  
A395, Exit 9 Schladen-Nord			







<b>629</b>	<b>M1 Parsau</b>	 	<b>GPS: 52.53593/10.8918</b>
No.			
Hauptstraße 20 38470 Parsau	Mon-Fri: 0:00-24:00 Sat: 0:00-24:00 Sun: 0:00-24:00	<b>IQ-Cards</b>  	<b>Features</b> 
-			







<b>626</b>	<b>Hoyer Helmstedt</b>	 	<b>GPS: 52.246673/10.996065</b>
No.			
Marientaler Straße 85a 38350 Helmstedt	Mon-Fri: 0:00-24:00 Sat: 0:00-24:00 Sun: 0:00-24:00	<b>IQ-Cards</b>  	<b>Features</b>  
-			




<b>630</b>	<b>Hoyer Autohof Winterfeld</b>	 	<b>GPS: 52.737279/11.244206</b>
No.			
An der B71 38486 Winterfeld	Mon-Fri: 0:00-24:00 Sat: 0:00-24:00 Sun: 0:00-24:00	<b>IQ-Cards</b>  	<b>Features</b>     
-			




<b>627</b>	<b>M1 Helmstedt</b>	 	<b>GPS: 52.25226747/10.9913089</b>
No.			
Am Lohen 4 38350 Helmstedt	Mon-Fri: 0:00-24:00 Sat: 0:00-24:00 Sun: 0:00-24:00	<b>IQ-Cards</b>  	<b>Features</b>  
-			





<b>631</b>	<b>Raiffeisen Isenbüttel</b>	 	<b>GPS: 52.44842/10.58694</b>
No.			
Am Krainhop 1 38550 Isenbüttel	Mon-Fri: 0:00-24:00 Sat: 0:00-24:00 Sun: 0:00-24:00	<b>IQ-Cards</b>  	<b>Features</b> 
-			






<b>628</b>	<b>AVIA Wolfsburg</b>	 	<b>GPS: 52.371575/10.747227</b>
No.			
Wolfsacker 4 38440 Wolfsburg	Mon-Fri: 0:00-24:00 Sat: 0:00-24:00 Sun: 0:00-24:00	<b>IQ-Cards</b>  	<b>Features</b>  
-			







<b>632</b>	<b>Piening Goslar</b>	 	<b>GPS: 51.930995/10.41464</b>
No.			
Dörntener Str. 21 38644 Goslar	Mon-Fri: 0:00-24:00 Sat: 0:00-24:00 Sun: 0:00-24:00	<b>IQ-Cards</b>  	<b>Features</b>  
-			







<b>633</b>	<b>Q1 Bad Harzburg</b>		<b>GPS: 51.86883/10.5594349</b>
No.			
Nordhäuser Straße 3 38667 Bad Harzburg	Mon-Fri: 5:00-21:00 Sat: 7:00-21:00 Sun: 7:00-21:00	IQ-Cards  	Features
-			







<b>637</b>	<b>Greenline Harsleben</b>		<b>GPS: 51.873961/11.090398</b>
No.			
Am Schützenkrug 2 38829 Harsleben	Mon-Fri: 0:00-24:00 Sat: 0:00-24:00 Sun: 0:00-24:00	IQ-Cards  	Features
-			






<b>634</b>	<b>MIV Langelsheim</b>		<b>GPS: 51.9257/10.3802</b>
No.			
Goslarsche Straße 3b 38685 Langelsheim	Mon-Fri: 5:30-20:00 Sat: 7:00-19:00 Sun: 7:00-19:00	IQ-Cards   	Features
-			







<b>638</b>	<b>Greenline Wernigerode</b>		<b>GPS: 51.84991/10.806942</b>
No.			
Martin-Heinrich-Klaproth- Straße 26 38855 Wernigerode	Mon-Fri: 0:00-24:00 Sat: 0:00-24:00 Sun: 0:00-24:00	IQ-Cards    	Features
-			








<b>635</b>	<b>Hoyer Viernburg</b>	 	<b>GPS: 51.95595/10.57339</b>
No.			
Am Güterbahnhof 3 38690 Viernburg	Mon-Fri: 0:00-24:00 Sat: 0:00-24:00 Sun: 0:00-24:00	IQ-Cards    	Features
A395, Exit 12 Viernburg, B241			




<b>639</b>	<b>M1 Wernigerode</b>	 	<b>GPS: 51.8520269/10.80991924</b>
No.			
Martin-Heinr.-Klaproth-Str aße 36 38855 Wernigerode	Mon-Fri: 0:00-24:00 Sat: 0:00-24:00 Sun: 0:00-24:00	IQ-Cards    	Features
-			








<b>636</b>	<b>Piening Seesen</b>	 	<b>GPS: 51.8989495/10.1842774</b>
No.			
Braunschweiger Straße 55 38723 Seesen	Mon-Fri: 0:00-24:00 Sat: 0:00-24:00 Sun: 0:00-24:00	IQ-Cards    	Features
-			







<b>640</b>	<b>Hoyer Ilsenburg</b>	 	<b>GPS: 51.880545/10.708109</b>
No.			
Am Industriepark 38871 Ilsenburg	Mon-Fri: 0:00-24:00 Sat: 0:00-24:00 Sun: 0:00-24:00	IQ-Cards   	Features
-			







<b>641</b>	<b>HMH Hasselfelde</b>	 	<b>GPS: 51.6961/10.8644</b>
No.			
Rosentalstraße 17 38899 Hasselfelde	Mon-Fri: 0:00-24:00 Sat: 0:00-24:00 Sun: 0:00-24:00	<b>IQ-Cards</b>  	<b>Features</b>  
-			






<b>645</b>	<b>Aral Magdeburg II</b>	 	<b>GPS: 52.175453/11.629103</b>
No.			
Ziolkowskistraße 14 39126 Magdeburg	Mon-Fri: 0:00-24:00 Sat: 0:00-24:00 Sun: 0:00-24:00	<b>IQ-Cards</b>  	<b>Features</b>   
-			







<b>642</b>	<b>Q1 Magdeburg I</b>		<b>GPS: 52.129/11.5968</b>
No.			
Große Diesdorfer Straße 61 39110 Magdeburg	Mon-Fri: 6:00-21:00 Sat: 7:00-21:00 Sun: 8:00-21:00	<b>IQ-Cards</b>  	<b>Features</b>
-			





<b>646</b>	<b>Hoyer Magdeburg II</b>	 	<b>GPS: 52.205858/11.658833</b>
No.			
Tucheimer Straße 3 39126 Magdeburg	Mon-Fri: 0:00-24:00 Sat: 0:00-24:00 Sun: 0:00-24:00	<b>IQ-Cards</b>  	<b>Features</b>   
-			
A2/E30, Exit 71 Magdeburg-Rothensee			








<b>643</b>	<b>Hoyer Magdeburg I (Gelände Mundstock)</b>	 	<b>GPS: 52.12378/11.602528</b>
No.			
Liebkechtstraße 82 39110 Magdeburg	Mon-Fri: 0:00-24:00 Sat: 0:00-24:00 Sun: 0:00-24:00	<b>IQ-Cards</b>  	<b>Features</b>  
-			





<b>647</b>	<b>M1 Magdeburg I</b>	 	<b>GPS: 52.20736999/11.68134213</b>
No.			
Am Hansehafen 1 39126 Magdeburg	Mon-Fri: 0:00-24:00 Sat: 0:00-24:00 Sun: 0:00-24:00	<b>IQ-Cards</b>  	<b>Features</b>  
-			






<b>644</b>	<b>Aral Magdeburg I</b>	 	<b>GPS: 52.204878/11.672212</b>
No.			
Grabower Straße 2 39126 Magdeburg	Mon-Fri: 0:00-24:00 Sat: 0:00-24:00 Sun: 0:00-24:00	<b>IQ-Cards</b>  	<b>Features</b> 
-			







<b>648</b>	<b>M1 Magdeburg II</b>	 	<b>GPS: 52.15800283/11.66374147</b>
No.			
Saalestraße 5 39126 Magdeburg	Mon-Fri: 0:00-24:00 Sat: 0:00-24:00 Sun: 0:00-24:00	<b>IQ-Cards</b>  	<b>Features</b>  
-			





<b>649</b>	<b>Greenline Magdeburg</b>		<b>GPS: 52.159062/11.609002</b>
No.			
Olvenstedter Graseweg 37 39128 Magdeburg	Mon-Fri: 0:00-24:00 Sat: 0:00-24:00 Sun: 0:00-24:00	IQ-Cards  	Features 
-			






<b>653</b>	<b>Greenline Schönebeck</b>	 	<b>GPS: 52.014802/11.712396</b>
No.			
Magdeburger Straße 161 39218 Schönebeck	Mon-Fri: 0:00-24:00 Sat: 0:00-24:00 Sun: 0:00-24:00	IQ-Cards  	Features   
-			







<b>650</b>	<b>Q1 Magdeburg II</b>	 	<b>GPS: 52.170299/11.570486</b>
No.			
Am Großen Silberberg 2 39130 Magdeburg	Mon-Fri: 0:00-24:00 Sat: 0:00-24:00 Sun: 0:00-24:00	IQ-Cards  	Features
-			






<b>654</b>	<b>Greenline Gommern</b>	 	<b>GPS: 52.08281466/11.82150335</b>
No.			
Industriepark 1 39245 Gommern	Mon-Fri: 0:00-24:00 Sat: 0:00-24:00 Sun: 0:00-24:00	IQ-Cards  	Features 
-			






<b>651</b>	<b>Hoyer Osterweddingen</b>	 	<b>GPS: 52.050568/11.603919</b>
No.			
In den Ungleichen 1 39171 Osterweddingen	Mon-Fri: 0:00-24:00 Sat: 0:00-24:00 Sun: 0:00-24:00	IQ-Cards  	Features  
-			







<b>655</b>	<b>Hoyer Lindau</b>	 	<b>GPS: 52.03589248657/12.10210323334</b>
No.			
Goethestr. 1 39264 Lindau	Mon-Fri: 0:00-24:00 Sat: 0:00-24:00 Sun: 0:00-24:00	IQ-Cards  	Features
-			







<b>652</b>	<b>Greenline Osterweddingen</b>		<b>GPS: 52.057613/11.585855</b>
No.			
Appendorfer Weg 1 39171 Osterweddingen	Mon-Fri: 0:00-24:00 Sat: 0:00-24:00 Sun: 0:00-24:00	IQ-Cards  	Features  
A14/E49, Exit 6 Magdeburg-Reform			





<b>656</b>	<b>AGRAVIS Güterglück</b>	 	<b>GPS: 51.997578/11.986992</b>
No.			
Bahnhofstraße 78 39264 Güterglück	Mon-Fri: 0:00-24:00 Sat: 0:00-24:00 Sun: 0:00-24:00	IQ-Cards  	Features  
-			







<b>657</b>	<b>Hoyer Burg</b>	 	<b>GPS: 52.253047/11.8919452</b>
No.			
Erlenweg 10 39288 Burg	Mon-Fri: 0:00-24:00 Sat: 0:00-24:00 Sun: 0:00-24:00	<b>IQ-Cards</b>  	<b>Features</b> 
-			





<b>661</b>	<b>Greenline Meitzendorf</b>		<b>GPS: 52.206719/11.556162</b>
No.			
Mausesteig 2 39326 Meitzendorf	Mon-Fri: 0:00-24:00 Sat: 0:00-24:00 Sun: 0:00-24:00	<b>IQ-Cards</b>  	<b>Features</b>  
-			






<b>658</b>	<b>M1 Burg</b>	 	<b>GPS: 52.2475/11.8808</b>
No.			
Tuchmacherweg 16-18 39288 Burg	Mon-Fri: 0:00-24:00 Sat: 0:00-24:00 Sun: 0:00-24:00	<b>IQ-Cards</b>  	<b>Features</b>  
-			







<b>662</b>	<b>Greenline Hohenwarsleben</b>	 	<b>GPS: 52.175125/11.491689</b>
No.			
Hannoversche Strasse 1 39326 Hohenwarsleben	Mon-Fri: 0:00-24:00 Sat: 0:00-24:00 Sun: 0:00-24:00	<b>IQ-Cards</b>  	<b>Features</b>  
-			











<b>659</b>	<b>Q1 Möser</b>	 	<b>GPS: 52.2154/11.7942</b>
No.			
An der B1 / Chaussee 29 39291 Möser	Mon-Fri: 6:00-21:00 Sat: 7:00-21:00 Sun: 7:00-21:00	<b>IQ-Cards</b>  	<b>Features</b>
-			








<b>663</b>	<b>M1 Wolmirstedt</b>	 	<b>GPS: 52.26525/11.64316</b>
No.			
Rogätzer Straße 7 i 39326 Wolmirstedt	Mon-Fri: 0:00-24:00 Sat: 0:00-24:00 Sun: 0:00-24:00	<b>IQ-Cards</b>  	<b>Features</b>  
-			







<b>660</b>	<b>Q1 Roßdorf</b>	 	<b>GPS: 52.4096/12.1921</b>
No.			
An der Mittelheide 2 39307 Roßdorf	Mon-Fri: 5:00-22:00 Sat: 6:00-22:00 Sun: 6:00-22:00	<b>IQ-Cards</b>  	<b>Features</b>
-			









<b>664</b>	<b>Hoyer Haldensleben (Spedition Ackmann u. Lörcher)</b>	 	<b>GPS: 52.28033/11.44985</b>
No.			
Jacob-Uffrecht-Straße 22 39340 Haldensleben	Mon-Fri: 0:00-24:00 Sat: 0:00-24:00 Sun: 0:00-24:00	<b>IQ-Cards</b>  	<b>Features</b> 
-			







<b>665</b>	<b>M1 Haldensleben</b>	 	<b>GPS: 52.28028911/11.44631624</b>
No.			
Jacob-Uffrecht-Str. 11 39340 Haldensleben	Mon-Fri: 6:00-20:00 Sat: 6:00-20:00 Sun: 6:00-20:00	<b>IQ-Cards</b>  	<b>Features</b>  
-			







<b>669</b>	<b>Hoyer Autohof Hundisburg</b>	 	<b>GPS: 52.263889/11.369166</b>
No.			
An der B 245 39343 Hundisburg	Mon-Fri: 0:00-24:00 Sat: 0:00-24:00 Sun: 0:00-24:00	<b>IQ-Cards</b>  	<b>Features</b>      
-			







<b>666</b>	<b>Aral Alleringersleben</b>	 	<b>GPS: 52.209417/11.133019</b>
No.			
Zuckerfabrik 1 39343 Alleringersleben	Mon-Fri: 0:00-24:00 Sat: 0:00-24:00 Sun: 0:00-24:00	<b>IQ-Cards</b>  	<b>Features</b>   
-			

<b>670</b>	<b>M1 Erxleben</b>	 	<b>GPS: 52.215786/11.250767</b>
No.			
Oesterbornbreite 6 39343 Erxleben	Mon-Fri: 0:00-24:00 Sat: 0:00-24:00 Sun: 0:00-24:00	<b>IQ-Cards</b>  	<b>Features</b>  
-			






<b>667</b>	<b>Aral Uhrleben</b>	 	<b>GPS: 52.193805/11.263491</b>
No.			
Pflaumenallee 1 39343 Uhrleben	Mon-Fri: 0:00-24:00 Sat: 0:00-24:00 Sun: 0:00-24:00	<b>IQ-Cards</b>  	<b>Features</b>    
-			








<b>671</b>	<b>Raiffeisen Bülstringen</b>	 	<b>GPS: 52.31164/11.353657</b>
No.			
Hauptstraße 100 39345 Bülstringen	Mon-Fri: 0:00-24:00 Sat: 0:00-24:00 Sun: 0:00-24:00	<b>IQ-Cards</b>  	<b>Features</b>  
-			







<b>668</b>	<b>Hoyer Erxleben</b>	 	<b>GPS: 52.214508/11.2478695</b>
No.			
Am Oesterborn 1 39343 Erxleben	Mon-Fri: 0:00-24:00 Sat: 0:00-24:00 Sun: 0:00-24:00	<b>IQ-Cards</b>  	<b>Features</b>  
A2/E30, Exit 65 Eilsleben			






<b>672</b>	<b>Raiffeisen Oschersleben</b>	 	<b>GPS: 52.026783/11.2512</b>
No.			
Anderlebener Straße 113 39387 Oschersleben	Mon-Fri: 0:00-24:00 Sat: 0:00-24:00 Sun: 0:00-24:00	<b>IQ-Cards</b>  	<b>Features</b>  
-			
















<b>673</b>	<b>Raiffeisen Ausleben</b>	 	<b>GPS: 52.080216/11.12998</b>
No.			
Thälmannstraße 29 39393 Ausleben	Mon-Fri: 0:00-24:00 Sat: 0:00-24:00 Sun: 0:00-24:00	<b>IQ-Cards</b>  	<b>Features</b> 
-			







<b>677</b>	<b>Hoyer Stendal</b>	 	<b>GPS: 52.586963/11.89447</b>
No.			
Tangermünder Straße 3 39576 Stendal	Mon-Fri: 0:00-24:00 Sat: 0:00-24:00 Sun: 0:00-24:00	<b>IQ-Cards</b>  	<b>Features</b>   
-			





<b>674</b>	<b>M1 Staßfurt</b>	 	<b>GPS: 51.84632056/11.59792006</b>
No.			
An der Salzrinne 1 39418 Staßfurt	Mon-Fri: 0:00-24:00 Sat: 0:00-24:00 Sun: 0:00-24:00	<b>IQ-Cards</b>  	<b>Features</b>  
-			








<b>678</b>	<b>Hoyer Arneburg I</b>	 	<b>GPS: 52.719619/12.002714</b>
No.			
Altenzauner Straße 39596 Arneburg	Mon-Fri: 0:00-24:00 Sat: 0:00-24:00 Sun: 0:00-24:00	<b>IQ-Cards</b>  	<b>Features</b> 
-			







<b>675</b>	<b>Aral Staßfurt / OT Brumby</b>	 	<b>GPS: 51.896468/11.691975</b>
No.			
Am Heidfuchsberg 1 39443 Staßfurt / OT Brumby	Mon-Fri: 0:00-24:00 Sat: 0:00-24:00 Sun: 0:00-24:00	<b>IQ-Cards</b>  	<b>Features</b>   
-			






<b>679</b>	<b>Hoyer Arneburg II</b>	 	<b>GPS: 52.71962/12.011081</b>
No.			
Sanner Straße 2B 39596 Arneburg	Mon-Fri: 0:00-24:00 Sat: 0:00-24:00 Sun: 0:00-24:00	<b>IQ-Cards</b>  	<b>Features</b>  
-			





<b>676</b>	<b>Hoyer Lüderitz</b>	 	<b>GPS: 52.511485/11.744786</b>
No.			
Straße der Freundschaft 1A 39517 Lüderitz	Mon-Fri: 0:00-24:00 Sat: 0:00-24:00 Sun: 0:00-24:00	<b>IQ-Cards</b>  	<b>Features</b>  
-			







<b>680</b>	<b>Hoyer Kleinau</b>	 	<b>GPS: 52.800115/11.502578</b>
No.			
Dessauer Straße 10 39606 Kleinau	Mon-Fri: 7:00-18:00 Sat: closed Sun: closed	<b>IQ-Cards</b>  	<b>Features</b>
-			







<b>681</b>	<b>Hoyer Seehausen</b>	 	<b>GPS: 52.888179/11.720717</b>
No.			
Arendseer Straße 59 39615 Seehausen	Mon-Fri: 0:00-24:00 Sat: 0:00-24:00 Sun: 0:00-24:00	<b>IQ-Cards</b>  	<b>Features</b>   
-			







<b>685</b>	<b>Brinkschulte Langenfeld</b>	 	<b>GPS: 51.12109407/6.959116012</b>
No.			
Industriestr. 34 40764 Langenfeld	Mon-Fri: 0:00-24:00 Sat: 0:00-24:00 Sun: 0:00-24:00	<b>IQ-Cards</b>  	<b>Features</b>  
-			







<b>682</b>	<b>RHV Oebisfelde</b>	 	<b>GPS: 52.4349837516/10.9727969962</b>
No.			
Gewerbegebiet West 7 39646 Oebisfelde	Mon-Fri: 0:00-24:00 Sat: 0:00-24:00 Sun: 0:00-24:00	<b>IQ-Cards</b> 	<b>Features</b>  
-			




<b>686</b>	<b>Ratio Ratingen</b>	 	<b>GPS: 51.30372/6.82262</b>
No.			
Daniel-Goldbach-Straße 40880 Ratingen	Mon-Fri: 7:00-21:00 Sat: 7:00-21:00 Sun: closed	<b>IQ-Cards</b>  	<b>Features</b>
-			





<b>683</b>	<b>Aral Düsseldorf II</b>	 	<b>GPS: 51.169051/6.822734</b>
No.			
Münchener Straße 300 / It 40589 Düsseldorf	Mon-Fri: 0:00-24:00 Sat: 0:00-24:00 Sun: 0:00-24:00	<b>IQ-Cards</b>  	<b>Features</b>  
-			







<b>687</b>	<b>AVIA Mönchengladbach I</b>	 	<b>GPS: 51.210637768/6.469976502</b>
No.			
Lehmkuhlenweg 14-16 41065 Mönchengladbach	Mon-Fri: 0:00-24:00 Sat: 0:00-24:00 Sun: 0:00-24:00	<b>IQ-Cards</b>  	<b>Features</b>  
-			







<b>684</b>	<b>Aral Düsseldorf I</b>	 	<b>GPS: 51.260509/6.908724</b>
No.			
Bergische Landstraße 605 40629 Düsseldorf	Mon-Fri: 0:00-24:00 Sat: 0:00-24:00 Sun: 0:00-24:00	<b>IQ-Cards</b>  	<b>Features</b>  
-			







<b>688</b>	<b>AVIA Mönchengladbach II</b>	 	<b>GPS: 51.11518136/6.444825429</b>
No.			
Hanns-Martin-Schleyer-St afße 26 41179 Mönchengladbach	Mon-Fri: 0:00-24:00 Sat: 0:00-24:00 Sun: 0:00-24:00	<b>IQ-Cards</b>  	<b>Features</b>  
-			





<b>689</b>	<b>Q1 Nettetal</b>		<b>GPS: 51.2978/6.25661</b>
No.			
Lobbericher Straße 67 41334 Nettetal	Mon-Fri: 7:00-20:00 Sat: 7:00-18:00 Sun: closed	IQ-Cards  	Features
-			




<b>693</b>	<b>Q1 Viersen</b>		<b>GPS: 51.28643/6.38487</b>
No.			
Tönisvorster Straße 100 41749 Viersen	Mon-Fri: 6:00-22:00 Sat: 7:00-21:00 Sun: 8:00-20:00	IQ-Cards   	Features
-			




<b>690</b>	<b>AVIA Nettetal</b>	 	<b>GPS: 51.328045119/6.2113796</b>
No.			
An der Landwehr 2 41334 Nettetal	Mon-Fri: 0:00-24:00 Sat: 0:00-24:00 Sun: 0:00-24:00	IQ-Cards    	Features
-			






<b>694</b>	<b>AVIA Viersen-Dülken</b>	 	<b>GPS: 51.2294662947/6.3200718</b>
No.			
Industriering 40 41751 Viersen-Dülken	Mon-Fri: 0:00-24:00 Sat: 0:00-24:00 Sun: 0:00-24:00	IQ-Cards    	Features
-			





<b>691</b>	<b>Hoyer Dormagen</b>	 	<b>GPS: 51.086394/6.815783</b>
No.			
Alte Heerstraße 2 41540 Dormagen	Mon-Fri: 0:00-24:00 Sat: 0:00-24:00 Sun: 0:00-24:00	IQ-Cards    	Features
A57/E31, Exit 25 Dormagen			







<b>695</b>	<b>Q1 Wuppertal</b>	 	<b>GPS: 51.2518/7.06328</b>
No.			
Düsseldorfer Straße 385 42327 Wuppertal	Mon-Fri: 7:00-20:00 Sat: 8:00-18:00 Sun: 10:00-18:00	IQ-Cards  	Features
-			







<b>692</b>	<b>Q1 Kaarst</b>		<b>GPS: 51.2277/6.59962</b>
No.			
Industriestraße 16 41564 Kaarst	Mon-Fri: 6:00-21:00 Sat: 7:00-21:00 Sun: 9:00-20:00	IQ-Cards  	Features
-			







<b>696</b>	<b>bft Velbert</b>		<b>GPS: 51.331325/7.040331</b>
No.			
Heidestraße 95 42549 Velbert	Mon-Fri: 6:00-21:00 Sat: 7:00-21:00 Sun: 8:00-21:00	IQ-Cards  	Features
-			






<b>697</b>	<b>Aral Dortmund II</b>	 	<b>GPS: 51.499353/7.47172</b>
No.			
Rheinlanddamm 103 44139 Dortmund	Mon-Fri: 0:00-24:00 Sat: 0:00-24:00 Sun: 0:00-24:00	IQ-Cards  	Features 
-			






<b>701</b>	<b>Q1 Dortmund</b>		<b>GPS: 51.5373/7.43093</b>
No.			
Deusener Straße 67 44369 Dortmund	Mon-Fri: 5:30-21:00 Sat: 7:00-21:00 Sun: closed	IQ-Cards  	Features 
-			







<b>698</b>	<b>Loos Dortmund III</b>	 	<b>GPS: 51.52953/7.51749</b>
No.			
Unterste-Wilms-Str. 42 44143 Dortmund	Mon-Fri: 0:00-24:00 Sat: 0:00-24:00 Sun: 0:00-24:00	IQ-Cards  	Features  
-			







<b>702</b>	<b>Loos Dortmund I</b>	 	<b>GPS: 51.50661/7.39293</b>
No.			
Planetenfeldstraße 109 44379 Dortmund	Mon-Fri: 0:00-24:00 Sat: 0:00-24:00 Sun: 0:00-24:00	IQ-Cards  	Features  
-			









<b>699</b>	<b>Aral Dortmund I</b>	 	<b>GPS: 51.531412/7.440737</b>
No.			
Schäferstrasse 51 44147 Dortmund	Mon-Fri: 0:00-24:00 Sat: 0:00-24:00 Sun: 0:00-24:00	IQ-Cards  	Features  
-			









<b>703</b>	<b>Loos Dortmund II</b>	 	<b>GPS: 51.50688272/7.393316031</b>
No.			
Planetenfeldstraße 111 44379 Dortmund	Mon-Fri: 0:00-24:00 Sat: 0:00-24:00 Sun: 0:00-24:00	IQ-Cards  	Features 
-			





<b>700</b>	<b>Biermann Dortmund</b>	 	<b>GPS: 51.53869/7.45432</b>
No.			
Lindenhorster Straße 23 44147 Dortmund	Mon-Fri: 0:00-24:00 Sat: 0:00-24:00 Sun: 0:00-24:00	IQ-Cards  	Features 
-			









<b>704</b>	<b>Aral Dortmund IV</b>	 	<b>GPS: 51.497046/7.332839</b>
No.			
Im I. Westfeld 35 44388 Dortmund	Mon-Fri: 0:00-24:00 Sat: 0:00-24:00 Sun: 0:00-24:00	IQ-Cards  	Features  
-			







<b>705</b>	<b>Schneider Herne (LIDL Zentrallager)</b>		<b>GPS: 51.5205/7.20653</b>
No.			
Südstraße 110 44625 Herne	Mon-Fri: 3:00-19:00 Sat: 3:00-19:00 Sun: closed	IQ-Cards  	Features  
A43, Exit 16 Bochum-Riemke			









<b>709</b>	<b>Aral Bochum III</b>	 	<b>GPS: 51.480763/7.32395</b>
No.		 	
HAUPTSTRAÙE 100 44894 Bochum	Mon-Fri: 0:00-24:00 Sat: 0:00-24:00 Sun: 0:00-24:00	IQ-Cards  	Features  
-			









<b>706</b>	<b>Aral Bochum II</b>	 	<b>GPS: 51.501691/7.258643</b>
No.		 	
Castroper Hellweg 111 44805 Bochum	Mon-Fri: 0:00-24:00 Sat: 0:00-24:00 Sun: 0:00-24:00	IQ-Cards  	Features  
-			







<b>710</b>	<b>Aral Essen I</b>		<b>GPS: 51.4525/6.97279</b>
No.			
Berliner Straße 170 45144 Essen	Mon-Fri: 6:00-21:00 Sat: 7:00-21:00 Sun: 8:00-21:00	IQ-Cards  	Features
-			




<b>707</b>	<b>Aral Bochum I</b>	 	<b>GPS: 51.465261/7.131056</b>
No.		 	
Berliner Straße 96 44867 Bochum	Mon-Fri: 0:00-24:00 Sat: 0:00-24:00 Sun: 0:00-24:00	IQ-Cards  	Features  
-			







<b>711</b>	<b>Aral Essen II</b>	 	<b>GPS: 51.4843674/6.975781</b>
No.		 	
Bottroper Straße 298 a 45356 Essen	Mon-Fri: 5:00-21:00 Sat: 5:00-20:00 Sun: 9:00-19:00	IQ-Cards  	Features
-			







<b>708</b>	<b>Aral Bochum III</b>	 	<b>GPS: 51.494024/7.339435</b>
No.		 	
Lütgendortmunder Hellweg 200 44892 Bochum	Mon-Fri: 0:00-24:00 Sat: 0:00-24:00 Sun: 0:00-24:00	IQ-Cards  	Features  
-			






<b>712</b>	<b>Aral Mülheim an der Ruhr</b>	 	<b>GPS: 51.447488/6.845953</b>
No.		 	
Steinkampstraße 50 45476 Mülheim an der Ruhr	Mon-Fri: 0:00-24:00 Sat: 0:00-24:00 Sun: 0:00-24:00	IQ-Cards  	Features  
-			






<b>713</b>	<b>Raiffeisen Haltern am See</b>	 	<b>GPS: 51.7316/7.16756</b>
No.			
Annabergstrasse 71 - 73 45721 Haltern am See	Mon-Fri: 0:00-24:00 Sat: 0:00-24:00 Sun: 0:00-24:00	IQ-Cards  	Features  
-			







<b>717</b>	<b>REWE Dorsten</b>		<b>GPS: 51.6519/6.98095</b>
No.			
Händelstraße 161 46282 Dorsten	Mon-Fri: 7:00-20:00 Sat: 8:00-19:00 Sun: closed	IQ-Cards  	Features
-			







<b>714</b>	<b>Aral Oberhausen</b>	 	<b>GPS: 51.516623/6.857246</b>
No.			
Teutoburger Straße 1-3 46145 Oberhausen	Mon-Fri: 0:00-24:00 Sat: 0:00-24:00 Sun: 0:00-24:00	IQ-Cards  	Features  
-			







<b>718</b>	<b>Wirtz Dorsten</b>	 	<b>GPS: 51.65844/7.0164</b>
No.			
Lünsingskuhle 50 46282 Dorsten	Mon-Fri: 0:00-24:00 Sat: 0:00-24:00 Sun: 0:00-24:00	IQ-Cards  	Features  
-			







<b>715</b>	<b>Hoyer Bottrop (Kördel GmbH)</b>		<b>GPS: 51.54996/6.95297</b>
No.			
Industriestraße 42 b 46240 Bottrop	Mon-Fri: 0:00-24:00 Sat: 0:00-15:00 Sun: 0:00-24:00	IQ-Cards  	Features  
A2/E34, Exit 4 Gladbeck-Ellinghorst			






<b>719</b>	<b>Hoyer Dorsten</b>	 	<b>GPS: 51.658418/7.002779</b>
No.			
Schleusenstraße 7 46282 Dorsten	Mon-Fri: 0:00-24:00 Sat: 0:00-24:00 Sun: 0:00-24:00	IQ-Cards  	Features 
-			






<b>716</b>	<b>Raiffeisen Bottrop-Kirchhellen</b>	 	<b>GPS: 51.6082/6.93335</b>
No.			
Pelsstr. 10 46244 Bottrop-Kirchhellen	Mon-Fri: 0:00-24:00 Sat: 0:00-24:00 Sun: 0:00-24:00	IQ-Cards  	Features  
-			







<b>720</b>	<b>Raiffeisen Dorsten</b>	 	<b>GPS: 51.754/6.9885</b>
No.			
Am Sägewerk 77 46286 Dorsten	Mon-Fri: 6:00-22:00 Sat: 6:00-22:00 Sun: 6:00-22:00	IQ-Cards  	Features  
-			







<b>721</b>	<b>Raiffeisen Dorsten-Rhade</b>	 	<b>GPS: 51.751373/6.937389</b>
No.			
Erlter Straße 3 46286 Dorsten-Rhade	Mon-Fri: 0:00-24:00 Sat: 0:00-24:00 Sun: 0:00-24:00	<b>IQ-Cards</b>  	<b>Features</b>  
-			







<b>725</b>	<b>Raiffeisen Südlohn</b>	 	<b>GPS: 51.9392/6.86947</b>
No.			
Bahnhofstr. 60 46354 Südlohn	Mon-Fri: 0:00-24:00 Sat: 0:00-24:00 Sun: 0:00-24:00	<b>IQ-Cards</b>  	<b>Features</b>  
-			




<b>722</b>	<b>Raiffeisen Borken-Burlo</b>	 	<b>GPS: 51.9022/6.79336</b>
No.			
Lagerstr. 5 46325 Borken-Burlo	Mon-Fri: 0:00-24:00 Sat: 0:00-24:00 Sun: 0:00-24:00	<b>IQ-Cards</b>  	<b>Features</b> 
-			








<b>726</b>	<b>Raiffeisen Heiden</b>	 	<b>GPS: 51.8243/6.94638</b>
No.			
Im Kiwitt 33 46359 Heiden	Mon-Fri: 0:00-24:00 Sat: 0:00-24:00 Sun: 0:00-24:00	<b>IQ-Cards</b>  	<b>Features</b> 
-			






<b>723</b>	<b>Raiffeisen Velen-Ramsdorf</b>	 	<b>GPS: 51.8799/6.92051</b>
No.			
Südring 20-26 46342 Velen-Ramsdorf	Mon-Fri: 0:00-24:00 Sat: 0:00-24:00 Sun: 0:00-24:00	<b>IQ-Cards</b>  	<b>Features</b>  
-			







<b>727</b>	<b>Raiffeisen Bocholt-Mussum</b>	 	<b>GPS: 51.8155/6.56366</b>
No.			
Raiffeisenring 12 - 14 46395 Bocholt-Mussum	Mon-Fri: 0:00-24:00 Sat: 0:00-24:00 Sun: 0:00-24:00	<b>IQ-Cards</b>  	<b>Features</b>  
-			




<b>724</b>	<b>Raiffeisen Raesfeld</b>	 	<b>GPS: 51.775852/6.831907</b>
No.			
Vennekenweg 1 46348 Raesfeld	Mon-Fri: 0:00-24:00 Sat: 0:00-24:00 Sun: 0:00-24:00	<b>IQ-Cards</b>  	<b>Features</b>  
-			






<b>728</b>	<b>Q1 Bocholt</b>		<b>GPS: 51.8601/6.51198</b>
No.			
Dinxperloer Straße 377 46399 Bocholt	Mon-Fri: 7:00-20:00 Sat: 7:00-20:00 Sun: 8:00-20:00	<b>IQ-Cards</b>  	<b>Features</b>
-			







<b>729</b>	<b>Aral Isseburg</b>	 	<b>GPS: 51.81816263/6.44310945</b>
No.			
Dekkers Waide 1 46419 Isseburg	Mon-Fri: 0:00-24:00 Sat: 0:00-24:00 Sun: 0:00-24:00	<b>IQ-Cards</b>  	<b>Features</b>   
-			




<b>733</b>	<b>Raiffeisen Duisburg-Baerl</b>	 	<b>GPS: 51.509776/6.650299</b>
No.			
Reitweg 98 47199 Duisburg-Baerl	Mon-Fri: 0:00-24:00 Sat: 0:00-24:00 Sun: 0:00-24:00	<b>IQ-Cards</b>  	<b>Features</b> 
-			







<b>730</b>	<b>AVIA Duisburg</b>	 	<b>GPS: 51.45823261/6.77883256</b>
No.			
Symphyr Straße 18 47053 Duisburg	Mon-Fri: 0:00-24:00 Sat: 0:00-24:00 Sun: 0:00-24:00	<b>IQ-Cards</b>  	<b>Features</b>  
-			

<b>734</b>	<b>Q1 Duisburg II</b>		<b>GPS: 51.4122/6.68217</b>
No.			
Grabenacker 89 47228 Duisburg	Mon-Fri: 7:30-19:30 Sat: 8:00-14:00 Sun: closed	<b>IQ-Cards</b>  	<b>Features</b>
-			







<b>731</b>	<b>Q1 Duisburg I</b>	 	<b>GPS: 51.4418/6.75348</b>
No.			
Auf der Höhe 35 47059 Duisburg	Mon-Fri: 6:00-19:00 Sat: 7:00-15:00 Sun: closed	<b>IQ-Cards</b>  	<b>Features</b> 
-			







<b>735</b>	<b>AVIA Moers</b>	 	<b>GPS: 51.49432929/6.5894864</b>
No.			
Am Pattberg 20 47445 Moers	Mon-Fri: 0:00-24:00 Sat: 0:00-24:00 Sun: 0:00-24:00	<b>IQ-Cards</b>  	<b>Features</b>  
-			






<b>732</b>	<b>bft Duisburg</b>		<b>GPS: 51.4835/6.734</b>
No.			
Arnold-Overbeck-Straße 67 47139 Duisburg	Mon-Fri: 6:00-21:00 Sat: 7:00-21:00 Sun: 0:00-18:00	<b>IQ-Cards</b>  	<b>Features</b>
-			







<b>736</b>	<b>Hoyer Moers (Union Truck Wash)</b>	 	<b>GPS: 51.49721/6.59085</b>
No.			
Pattbergstraße 77 47445 Moers	Mon-Fri: 0:00-24:00 Sat: 0:00-24:00 Sun: 0:00-24:00	<b>IQ-Cards</b>  	<b>Features</b>  
A57/E31, Exit 8 Kamp-Lintfort			
















<b>737</b>	<b>AVIA Geldern-Lüllingen</b>	 	<b>GPS: 51.53543287/6.24837264</b>
No.			
An de Klus 46 47608 Geldern-Lüllingen	Mon-Fri: 0:00-24:00 Sat: 0:00-24:00 Sun: 0:00-24:00	<b>IQ-Cards</b>  	<b>Features</b>  
-			





<b>741</b>	<b>AVIA Willich</b>	 	<b>GPS: 51.27640421/6.525548353</b>
No.			
Karl-Arnold-Straße 23 47877 Willich	Mon-Fri: 0:00-24:00 Sat: 0:00-24:00 Sun: 0:00-24:00	<b>IQ-Cards</b>  	<b>Features</b>  
-			







<b>738</b>	<b>Janssen Kevelaer</b>	 	<b>GPS: 51.584926/6.256178</b>
No.			
Hoogeweg 68 47623 Kevelaer	Mon-Fri: 6:00-22:00 Sat: 6:00-22:00 Sun: closed	<b>IQ-Cards</b>  	<b>Features</b> 
-			

<b>742</b>	<b>AVIA Kempen</b>	 	<b>GPS: 51.375916596/6.43163621</b>
No.			
Industriering Ost 82a 47906 Kempen	Mon-Fri: 0:00-24:00 Sat: 0:00-24:00 Sun: 0:00-24:00	<b>IQ-Cards</b>  	<b>Features</b>  
-			

<b>739</b>	<b>Aral Straelen</b>	 	<b>GPS: 51.382563/6.245313</b>
No.			
Heronger Feld 9 47638 Straelen	Mon-Fri: 0:00-24:00 Sat: 0:00-24:00 Sun: 0:00-24:00	<b>IQ-Cards</b>  	<b>Features</b>   
-			

<b>743</b>	<b>Wirtz Kempen</b>	 	<b>GPS: 51.37443/6.42701</b>
No.			
Hooghe Weg 15 47906 Kempen	Mon-Fri: 0:00-24:00 Sat: 0:00-24:00 Sun: 0:00-24:00	<b>IQ-Cards</b>  	<b>Features</b>  
-			

<b>740</b>	<b>Q1 Weeze</b>	 	<b>GPS: 51.6228/6.20431</b>
No.			
Kevelaerer Straße 90-100 47652 Weeze	Mon-Fri: 6:00-21:00 Sat: 7:00-20:00 Sun: 9:00-19:00	<b>IQ-Cards</b>  	<b>Features</b>
-			

<b>744</b>	<b>Aral Münster</b>	 	<b>GPS: 51.931736/7.626874</b>
No.			
Hammer Straße 311-313 48153 Münster	Mon-Fri: 0:00-24:00 Sat: 0:00-24:00 Sun: 0:00-24:00	<b>IQ-Cards</b>  	<b>Features</b>  
-			

<b>745</b>	<b>Ratio Münster I</b>		<b>GPS: 51.93986/7.64816</b>
No.			
Loddenheide 5 48155 Münster	Mon-Fri: 6:00-22:00 Sat: 8:00-21:00 Sun: 8:00-21:00	IQ-Cards 	Features 
-			

<b>749</b>	<b>Raiffeisen Warendorf I</b>		<b>GPS: 51.9148/7.97647</b>
No.			
Schlosserstraße 11 48231 Warendorf	Mon-Fri: 0:00-24:00 Sat: 0:00-24:00 Sun: 0:00-24:00	IQ-Cards 	Features 
-			

<b>746</b>	<b>Raiffeisen Münster</b>		<b>GPS: 51.94029999/7.635220051</b>
No.			
Industrieweg 106 48155 Münster	Mon-Fri: 0:00-24:00 Sat: 0:00-24:00 Sun: 0:00-24:00	IQ-Cards 	Features 
-			






<b>750</b>	<b>Fip Greven</b>		<b>GPS: 52.14304/7.55377</b>
No.			
Joseph-Monier-Str. 4 48268 Greven	Mon-Fri: 0:00-24:00 Sat: 0:00-24:00 Sun: 0:00-24:00	IQ-Cards 	Features 
-			







<b>747</b>	<b>Ratio Münster II</b>		<b>GPS: 51.95706/7.56991</b>
No.			
Roxeler Straße 416-420 48161 Münster	Mon-Fri: 6:00-22:00 Sat: 7:00-22:00 Sun: 8:00-21:00	IQ-Cards 	Features 
-			






<b>751</b>	<b>Stratmann Senden-Ottmarsbocholt</b>		<b>GPS: 51.8218/7.53637</b>
No.			
Dorfstraße 53 48308 Senden-Ottmarsbocholt	Mon-Fri: 0:00-24:00 Sat: 0:00-24:00 Sun: 0:00-24:00	IQ-Cards 	Features 
-			







<b>748</b>	<b>Raiffeisen Warendorf II</b>		<b>GPS: 51.94627/8.00741</b>
No.			
Am Holzbach 9 48231 Warendorf	Mon-Fri: 0:00-24:00 Sat: 0:00-24:00 Sun: 0:00-24:00	IQ-Cards 	Features 
-			







<b>752</b>	<b>Q1 Drensteinfurt</b>		<b>GPS: 51.8032/7.7211</b>
No.			
Heuweg 2 48317 Drensteinfurt	Mon-Fri: 6:00-22:00 Sat: 6:00-22:00 Sun: 7:00-22:00	IQ-Cards 	Features
-			





<b>753</b>	<b>Raiffeisen Drensteinfurt</b>	 	<b>GPS: 51.7983/7.73315</b>
No.			
Raiffeisenstrasse 6 48317 Drensteinfurt	Mon-Fri: 0:00-24:00 Sat: 0:00-24:00 Sun: 0:00-24:00	<b>IQ-Cards</b>  	<b>Features</b> 
-			




<b>757</b>	<b>Raiffeisen Beelen</b>	 	<b>GPS: 51.9322/8.09886</b>
No.			
Tich 17 48361 Beelen	Mon-Fri: 0:00-24:00 Sat: 0:00-24:00 Sun: 0:00-24:00	<b>IQ-Cards</b>  	<b>Features</b>  
-			





<b>754</b>	<b>Raiffeisen Sendenhorst</b>	 	<b>GPS: 51.8428/7.84584</b>
No.			
Herkulesweg 3 48324 Sendenhorst	Mon-Fri: 0:00-24:00 Sat: 0:00-24:00 Sun: 0:00-24:00	<b>IQ-Cards</b>  	<b>Features</b> 
-			








<b>758</b>	<b>Auge Rheine</b>	 	<b>GPS: 52.30447/7.45758</b>
No.			
Zum Vennegroben 71 48429 Rheine	Mon-Fri: 0:00-24:00 Sat: 0:00-24:00 Sun: 0:00-24:00	<b>IQ-Cards</b>  	<b>Features</b>  
-			




<b>755</b>	<b>Raiffeisen Nordwalde</b>	 	<b>GPS: 52.07956/7.46518</b>
No.			
Wallgraben 12 48356 Nordwalde	Mon-Fri: 0:00-24:00 Sat: 0:00-24:00 Sun: 0:00-24:00	<b>IQ-Cards</b>  	<b>Features</b>  
-			






<b>759</b>	<b>bft Rheine</b>	 	<b>GPS: 52.2729/7.44058</b>
No.			
Hovestraße 40-42 48431 Rheine	Mon-Fri: 7:00-21:00 Sat: 8:00-21:00 Sun: 9:00-21:00	<b>IQ-Cards</b>  	<b>Features</b>
-			





<b>756</b>	<b>Q1 Beelen</b>		<b>GPS: 51.9293/8.12194</b>
No.			
Warendorfer Straße 3 48361 Beelen	Mon-Fri: 6:00-22:00 Sat: 6:00-22:00 Sun: 8:00-22:00	<b>IQ-Cards</b>  	<b>Features</b>
-			






<b>760</b>	<b>Gildehaus Bad Bentheim</b>	 	<b>GPS: 52.296/7.09961</b>
No.			
Hengeloer Straße 11 48455 Bad Bentheim	Mon-Fri: 6:30-21:00 Sat: 8:00-21:00 Sun: 9:00-21:00	<b>IQ-Cards</b>  	<b>Features</b>
-			






<b>761</b>	<b>Aral Bad Bentheim-Gildehaus</b>	 	<b>GPS: 52.32028/7.06769</b>
No.			
Athener Strasse 1 48455 Bad Bentheim-Gildehaus	Mon-Fri: 0:00-24:00 Sat: 0:00-24:00 Sun: 0:00-24:00	IQ-Cards  	Features   
-			





<b>765</b>	<b>Q1 Neuenkirchen</b>		<b>GPS: 52.2228/7.3871</b>
No.			
Emsdettener Straße 158 48485 Neuenkirchen	Mon-Fri: 7:00-19:00 Sat: 7:00-16:00 Sun: closed	IQ-Cards  	Features
-			







<b>762</b>	<b>Raiffeisen Suddendorf</b>	 	<b>GPS: 52.2995/7.22215</b>
No.			
Postweg 9 48465 Suddendorf	Mon-Fri: 0:00-24:00 Sat: 0:00-24:00 Sun: 0:00-24:00	IQ-Cards  	Features 
-			






<b>766</b>	<b>Q1 Emsbüren</b>		<b>GPS: 52.3988/7.30238</b>
No.			
Bahnhofstraße 77 48488 Emsbüren	Mon-Fri: 7:30-18:30 Sat: 7:30-15:00 Sun: closed	IQ-Cards  	Features 
-			






<b>763</b>	<b>Raiffeisen Lünne</b>	 	<b>GPS: 52.4185/7.4322</b>
No.			
Lingener Str. 20 48480 Lünne	Mon-Fri: 0:00-24:00 Sat: 0:00-24:00 Sun: 0:00-24:00	IQ-Cards  	Features 
-			







<b>767</b>	<b>Raiffeisen Emsbüren-Leschede</b>	 	<b>GPS: 52.3988/7.30224</b>
No.			
Bahnhofstr. 73 48488 Emsbüren-Leschede	Mon-Fri: 0:00-24:00 Sat: 0:00-24:00 Sun: 0:00-24:00	IQ-Cards  	Features 
-			







<b>764</b>	<b>Auge Spelle</b>	 	<b>GPS: 52.35058/7.4494</b>
No.			
Venhauser Bruch 1 48480 Spelle	Mon-Fri: 0:00-24:00 Sat: 0:00-24:00 Sun: 0:00-24:00	IQ-Cards  	Features
-			





<b>768</b>	<b>Auge Wettringen</b>	 	<b>GPS: 52.21383/7.30941</b>
No.			
Industrieweg 14 48493 Wettringen	Mon-Fri: 0:00-24:00 Sat: 0:00-24:00 Sun: 0:00-24:00	IQ-Cards  	Features  
-			





<b>769</b>	<b>Raiffeisen Salzburgen</b>	 	<b>GPS: 52.322/7.35272</b>
No.			
Rheiner Str. 4 48499 Salzburgen	Mon-Fri: 0:00-24:00 Sat: 0:00-24:00 Sun: 0:00-24:00	IQ-Cards  	Features 
-			







<b>773</b>	<b>Raiffeisen Gronau</b>	 	<b>GPS: 52.21484375/7.046905041</b>
No.			
Kaiserstiege 83 48599 Gronau	Mon-Fri: 7:00-22:00 Sat: 7:00-22:00 Sun: 7:00-22:00	IQ-Cards  	Features 
-			







<b>770</b>	<b>Raiffeisen Nordhorn-Hestrup</b>	 	<b>GPS: 52.381891/7.141572</b>
No.			
Am Bahndamm 12 48531 Nordhorn-Hestrup	Mon-Fri: 0:00-24:00 Sat: 0:00-24:00 Sun: 0:00-24:00	IQ-Cards  	Features  
-			







<b>774</b>	<b>Raiffeisen Heek</b>	 	<b>GPS: 52.116658/7.083</b>
No.			
Benzstraße 2 48619 Heek	Mon-Fri: 0:00-24:00 Sat: 0:00-24:00 Sun: 0:00-24:00	IQ-Cards  	Features  
-			








<b>771</b>	<b>bft Gronau</b>	 	<b>GPS: 52.2177/7.03501</b>
No.			
Gildehauser Straße 101 48599 Gronau	Mon-Fri: 6:00-22:00 Sat: 8:00-22:00 Sun: 9:00-22:00	IQ-Cards  	Features
-			







<b>775</b>	<b>Q1 Metelen</b>	 	<b>GPS: 52.1454/7.22036</b>
No.			
Wettringener Straße 5 48629 Metelen	Mon-Fri: 6:00-21:00 Sat: 7:00-21:00 Sun: 8:00-21:00	IQ-Cards  	Features
-			







<b>772</b>	<b>RHV Gronau</b>	 	<b>GPS: 52.191283/7.02846</b>
No.			
Hofkamp 4 48599 Gronau	Mon-Fri: 0:00-24:00 Sat: 0:00-24:00 Sun: 0:00-24:00	IQ-Cards  	Features  
-			





<b>776</b>	<b>Raiffeisen Ahaus-Wessum</b>	 	<b>GPS: 52.102396/6.982394</b>
No.			
Eichenallee 83 48683 Ahaus-Wessum	Mon-Fri: 0:00-24:00 Sat: 0:00-24:00 Sun: 0:00-24:00	IQ-Cards  	Features  
-			






<b>777</b>	<b>Raiffeisen Ahaus</b>	 	<b>GPS: 52.0853/7.00369</b>
No.			
Fuistingstr. 64 48683 Ahaus	Mon-Fri: 0:00-24:00 Sat: 0:00-24:00 Sun: 0:00-24:00	<b>IQ-Cards</b>  	<b>Features</b>  
-			







<b>781</b>	<b>Raiffeisen Reken II</b>	 	<b>GPS: 51.8401/7.0993</b>
No.			
Raiffeisenstraße 5 48734 Reken OT Maria-Veen	Mon-Fri: 0:00-24:00 Sat: 0:00-24:00 Sun: 0:00-24:00	<b>IQ-Cards</b>  	<b>Features</b>   
-			




<b>778</b>	<b>Raiffeisen Gescher</b>	 	<b>GPS: 51.94538/7.01617</b>
No.			
Raiffeisenstraße 18 48712 Gescher	Mon-Fri: 0:00-24:00 Sat: 0:00-24:00 Sun: 0:00-24:00	<b>IQ-Cards</b>  	<b>Features</b>  
-			




<b>782</b>	<b>Raiffeisen Legden</b>	 	<b>GPS: 52.03652/7.08791</b>
No.			
Am Bahndamm 7 48739 Legden	Mon-Fri: 0:00-24:00 Sat: 0:00-24:00 Sun: 0:00-24:00	<b>IQ-Cards</b>  	<b>Features</b>  
-			






<b>779</b>	<b>Q1 Rosendahl</b>	 	<b>GPS: 52.0048/7.12873</b>
No.			
Coesfelder Straße 6 48720 Rosendahl	Mon-Fri: 7:00-21:00 Sat: 8:00-21:00 Sun: 9:00-21:00	<b>IQ-Cards</b>  	<b>Features</b>
-			






<b>783</b>	<b>Ratio Osnabrück I</b>	 	<b>GPS: 52.30526/7.94962</b>
No.			
Benzstraße 17 49076 Osnabrück	Mon-Fri: 6:00-21:00 Sat: 7:00-20:30 Sun: closed	<b>IQ-Cards</b>  	<b>Features</b> 
-			







<b>780</b>	<b>Raiffeisen Reken I</b>	 	<b>GPS: 51.804/7.05038</b>
No.			
Bahnhofstraße 33 48734 Reken	Mon-Fri: 0:00-24:00 Sat: 0:00-24:00 Sun: 0:00-24:00	<b>IQ-Cards</b>  	<b>Features</b>  
-			





<b>784</b>	<b>Aral Osnabrück</b>		<b>GPS: 52.2706223/8.024833</b>
No.			
Kurt-Schumacher-Damm 12 49078 Osnabrück	Mon-Fri: 6:00-21:00 Sat: 6:00-21:00 Sun: 7:00-21:00	<b>IQ-Cards</b>  	<b>Features</b>
-			







<b>785</b>	<b>Q1 Osnabrück I</b>		<b>GPS: 52.2707/8.0259</b>
No.			
Kurt-Schumacher-Damm 2 49078 Osnabrück	Mon-Fri: 6:00-23:00 Sat: 7:00-23:00 Sun: 8:00-23:00	IQ-Cards  	Features
-			




<b>789</b>	<b>Q1 Osnabrück III</b>	 	<b>GPS: 52.2850574/8.0790201</b>
No.			
Bremer Straße 90 49084 Osnabrück	Mon-Fri: 6:00-22:00 Sat: 6:00-22:00 Sun: 7:00-22:00	IQ-Cards   	Features
-			





<b>786</b>	<b>Ratio Osnabrück II</b>	 	<b>GPS: 52.26583/8.00686</b>
No.			
Kurt-Schumacher-Damm 52 49078 Osnabrück	Mon-Fri: 5:00-23:00 Sat: 7:00-23:00 Sun: 8:00-23:00	IQ-Cards   	Features
-			







<b>790</b>	<b>Fip Osnabrück I</b>	 	<b>GPS: 52.259735/8.089672</b>
No.			
Hettlicher Masch 15-17 49084 Osnabrück	Mon-Fri: 0:00-24:00 Sat: 0:00-24:00 Sun: 0:00-24:00	IQ-Cards    	Features
-			






<b>787</b>	<b>Q1 Osnabrück II</b>		<b>GPS: 52.2698861/8.0218812</b>
No.			
Kurt-Schumacher-Damm 31 49078 Osnabrück	Mon-Fri: 5:30-23:00 Sat: 6:30-23:00 Sun: 8:00-22:00	IQ-Cards   	Features
-			





<b>791</b>	<b>Fip Osnabrück III</b>	 	<b>GPS: 52.30782593/8.017948866</b>
No.			
Elbestraße 109 49090 Osnabrück	Mon-Fri: 0:00-24:00 Sat: 0:00-24:00 Sun: 0:00-24:00	IQ-Cards    	Features
-			




<b>788</b>	<b>Q1 Osnabrück IV</b>		<b>GPS: 52.2822/8.09421</b>
No.			
Windthorststraße 50 49084 Osnabrück	Mon-Fri: 7:00-21:00 Sat: 7:00-21:00 Sun: 8:00-21:00	IQ-Cards  	Features
-			




<b>792</b>	<b>Q1 Georgsmarienhütte</b>	 	<b>GPS: 52.2106/8.03826</b>
No.			
Malberger Straße 5 49124 Georgsmarienhütte	Mon-Fri: 5:00-23:00 Sat: 5:00-23:00 Sun: 7:00-23:00	IQ-Cards  	Features
-			




<b>793</b>	<b>Hoyer Georgsmarienhütte</b>	 	<b>GPS: 52.22443/8.08197</b>
No.			
Lübecker Straße 12 49124 Georgsmarienhütte	Mon-Fri: 0:00-24:00 Sat: 0:00-24:00 Sun: 0:00-24:00	IQ-Cards  	Features  
A33, Exit 10 Harderberg			







<b>797</b>	<b>Raiffeisen Bissendorf</b>	 	<b>GPS: 52.2619/8.21011</b>
No.			
Bahnhofstraße 28 c 49143 Bissendorf	Mon-Fri: 0:00-24:00 Sat: 0:00-24:00 Sun: 0:00-24:00	IQ-Cards  	Features 
-			







<b>794</b>	<b>Hoyer Georgsmarienhütte II</b>		<b>GPS: 52.2159/8.12157</b>
No.			
Mittelheide 25 49124 Georgsmarienhütte	Mon-Fri: 0:00-24:00 Sat: 0:00-24:00 Sun: 0:00-24:00	IQ-Cards  	Features 
-			

<b>798</b>	<b>Q1 Bad Essen I</b>		<b>GPS: 52.3169/8.40827</b>
No.			
Hauptstraße 38 49152 Bad Essen	Mon-Fri: 7:30-20:00 Sat: 7:30-20:00 Sun: 8:00-20:00	IQ-Cards  	Features
-			





<b>795</b>	<b>Q1 Wallenhorst</b>		<b>GPS: 52.345/7.96813</b>
No.			
Hollager Straße 151 49134 Wallenhorst	Mon-Fri: 7:00-22:00 Sat: 7:00-22:00 Sun: 9:00-22:00	IQ-Cards  	Features
-			







<b>799</b>	<b>Q1 Bad Essen II</b>		<b>GPS: 52.3183/8.35791</b>
No.			
Lindenstraße 117 49152 Bad Essen	Mon-Fri: 5:00-22:00 Sat: 7:00-23:00 Sun: 8:00-22:00	IQ-Cards  	Features
-			




<b>796</b>	<b>Behrenwerth Bissendorf</b>	 	<b>GPS: 52.26397/8.16223</b>
No.			
Gut Stockum 15 49143 Bissendorf	Mon-Fri: 8:00-16:00 Sat: 8:00-16:00 Sun: 8:00-16:00	IQ-Cards  	Features  
-			








<b>800</b>	<b>Raiffeisen Bad Essen</b>	 	<b>GPS: 52.3284/8.32572</b>
No.			
Im Felde 1 49152 Bad Essen/Wehrendorf	Mon-Fri: 0:00-24:00 Sat: 0:00-24:00 Sun: 0:00-24:00	IQ-Cards  	Features  
-			













<b>801</b>	<b>Q1 Bohmte</b>		<b>GPS: 52.373692/8.315391</b>
No.			
Bremer Straße 110 49163 Bohmte	Mon-Fri: 6:00-20:00 Sat: 8:00-19:00 Sun: 9:00-18:00	IQ-Cards  	Features 
-			




<b>805</b>	<b>Behrenswerth Hilter</b>	 	<b>GPS: 52.13542746/8.116471767</b>
No.			
Münsterstraße 43 49176 Hilter	Mon-Fri: 0:00-24:00 Sat: 0:00-24:00 Sun: 0:00-24:00	IQ-Cards  	Features  
-			






<b>802</b>	<b>Q1 Hagen a.T.W.</b>		<b>GPS: 52.2/7.98945</b>
No.			
Höhenweg 23 49170 Hagen a.T.W.	Mon-Fri: 5:00-22:00 Sat: 7:00-22:00 Sun: 8:00-22:00	IQ-Cards  	Features
-			







<b>806</b>	<b>Raiffeisen Hilter</b>	 	<b>GPS: 52.2005/8.14897</b>
No.			
Gewerbepark Ebbendorf 15 49176 Hilter	Mon-Fri: 0:00-24:00 Sat: 0:00-24:00 Sun: 0:00-24:00	IQ-Cards  	Features   
A33, Exit 11 Borgloh			







<b>803</b>	<b>Q1 Hilter I</b>	 	<b>GPS: 52.1351/8.1494</b>
No.			
Bielefelder Straße 31 49176 Hilter	Mon-Fri: 6:30-21:30 Sat: 7:30-21:30 Sun: 8:30-21:30	IQ-Cards  	Features
-			







<b>807</b>	<b>Behrenswerth Hilter-Hankenberge</b>	 	<b>GPS: 52.1564/8.15647</b>
No.			
Osnabrücker Str. 18b 49176 Hilter-Hankenberge	Mon-Fri: 0:00-24:00 Sat: 0:00-24:00 Sun: 0:00-24:00	IQ-Cards  	Features  
-			




<b>804</b>	<b>Q1 Hilter II</b>		<b>GPS: 52.1895/8.18146</b>
No.			
Hauptstraße 1 49176 Hilter	Mon-Fri: 7:00-19:00 Sat: 8:00-13:00 Sun: closed	IQ-Cards  	Features
-			




<b>808</b>	<b>Budget Oil Bad Laer</b>	 	<b>GPS: 52.1019/8.09059</b>
No.			
Bielefelder Straße 11 49196 Bad Laer	Mon-Fri: 0:00-24:00 Sat: 0:00-24:00 Sun: 0:00-24:00	IQ-Cards  	Features 
-			







<b>809</b>	<b>Fip Hasbergen-Gaste</b>	 	<b>GPS: 52.26364/7.95939</b>
No.			
Hansastraße 6 49205 Hasbergen-Gaste	Mon-Fri: 0:00-24:00 Sat: 0:00-24:00 Sun: 0:00-24:00	IQ-Cards  	Features  
-			




<b>813</b>	<b>Fip Melle-Bruchmühlen</b>	 	<b>GPS: 52.19716/8.46033</b>
No.			
Nordstraße 25 49328 Melle-Bruchmühlen	Mon-Fri: 0:00-24:00 Sat: 0:00-24:00 Sun: 0:00-24:00	IQ-Cards  	Features  
-			





<b>810</b>	<b>Fip Melle-Gesbold</b>	 	<b>GPS: 52.21749385/8.270033598</b>
No.			
Auf dem Platen 10 49326 Melle-Gesbold	Mon-Fri: 0:00-24:00 Sat: 0:00-24:00 Sun: 0:00-24:00	IQ-Cards  	Features  
-			







<b>814</b>	<b>MIV Lohne</b>		<b>GPS: 52.6721/8.2502</b>
No.			
Lindenstraße 96 a 49393 Lohne	Mon-Fri: 0:00-24:00 Sat: closed Sun: closed	IQ-Cards  	Features
-			







<b>811</b>	<b>Q1 Melle II</b>		<b>GPS: 52.1811/8.42311</b>
No.			
Alt Riemloh 53 49328 Melle	Mon-Fri: 6:00-21:00 Sat: 7:00-21:00 Sun: 8:00-21:00	IQ-Cards  	Features
-			







<b>815</b>	<b>Brämswig Lohne</b>	 	<b>GPS: 52.65827/8.187707</b>
No.			
Daimlerstraße 2 49393 Lohne	Mon-Fri: 0:00-24:00 Sat: 0:00-24:00 Sun: 0:00-24:00	IQ-Cards  	Features  
-			






<b>812</b>	<b>Q1 Melle I</b>		<b>GPS: 52.2437/8.40064</b>
No.			
Barkhausener Straße 88 49328 Melle	Mon-Fri: 7:00-20:00 Sat: 8:00-19:00 Sun: 8:00-19:00	IQ-Cards  	Features
-			








<b>816</b>	<b>Q1 Damme</b>		<b>GPS: 52.5441/8.29028</b>
No.			
Lage 14 49401 Damme	Mon-Fri: 8:00-18:00 Sat: 8:00-12:00 Sun: closed	IQ-Cards  	Features 
-			







<b>817</b>	<b>Fip Damme</b>	 	<b>GPS: 52.50914951/8.206561804</b>
No.			
Robert-Bosch-Straße 20 49401 Damme	Mon-Fri: 0:00-24:00 Sat: 0:00-24:00 Sun: 0:00-24:00	<b>IQ-Cards</b>  	<b>Features</b>  
-			







<b>821</b>	<b>Brämswig Steinfeld</b>	 	<b>GPS: 52.587228/8.222108</b>
No.			
Diepholzer Straße 36 49439 Steinfeld	Mon-Fri: 0:00-24:00 Sat: 0:00-24:00 Sun: 0:00-24:00	<b>IQ-Cards</b>  	<b>Features</b>  
-			







<b>818</b>	<b>Fip Dinklage</b>	 	<b>GPS: 52.64738/8.123624</b>
No.			
Am alten Wasserwerk 2 49413 Dinklage	Mon-Fri: 0:00-24:00 Sat: 0:00-24:00 Sun: 0:00-24:00	<b>IQ-Cards</b>  	<b>Features</b>  
-			




<b>822</b>	<b>Fip Steinfeld-Lehmden</b>	 	<b>GPS: 52.57651/8.28252</b>
No.			
Lehmdor Straße 23 49439 Steinfeld-Lehmden	Mon-Fri: 0:00-24:00 Sat: 0:00-24:00 Sun: 0:00-24:00	<b>IQ-Cards</b>  	<b>Features</b> 
-			







<b>819</b>	<b>Aral Neuenkirchen</b>	 	<b>GPS: 52.491489/8.078994</b>
No.			
Hörster Heide 2 49434 Neuenkirchen	Mon-Fri: 0:00-24:00 Sat: 0:00-24:00 Sun: 0:00-24:00	<b>IQ-Cards</b>  	<b>Features</b>   
-			







<b>823</b>	<b>Fip Lemförde</b>	 	<b>GPS: 52.4606/8.36472</b>
No.			
Bahnhofstraße 82 49448 Lemförde	Mon-Fri: 0:00-24:00 Sat: 0:00-24:00 Sun: 0:00-24:00	<b>IQ-Cards</b>  	<b>Features</b>  
-			




<b>820</b>	<b>Fip Neuenkirchen-Vörden I</b>	 	<b>GPS: 52.49756/8.07042</b>
No.			
Braunschweiger Str. 2 49434 Neuenkirchen-Vörden	Mon-Fri: 0:00-24:00 Sat: 0:00-24:00 Sun: 0:00-24:00	<b>IQ-Cards</b>  	<b>Features</b>  
-			






<b>824</b>	<b>Fip Holdorf</b>	 	<b>GPS: 52.580546/8.147769</b>
No.			
Fallenriede 1 49451 Holdorf	Mon-Fri: 0:00-24:00 Sat: 0:00-24:00 Sun: 0:00-24:00	<b>IQ-Cards</b>  	<b>Features</b>  
-			







<b>825</b>	<b>Q1 Ibbenbüren</b>		<b>GPS: 52.2849/7.74609</b>
No.			
Osnabrücker Straße 158 49479 Ibbenbüren	Mon-Fri: 6:00-22:30 Sat: 7:00-22:30 Sun: 7:00-22:30	IQ-Cards  	Features
-			







<b>829</b>	<b>Fip WesterkappelN-Velpe</b>	 	<b>GPS: 52.26277221/7.878933818</b>
No.			
Industriestraße 23a 49492 WesterkappelN-Velpe	Mon-Fri: 0:00-24:00 Sat: 0:00-24:00 Sun: 0:00-24:00	IQ-Cards    	Features
-			







<b>826</b>	<b>Fip Ibbenbüren-Laggenbeck</b>	 	<b>GPS: 52.2621/7.77319</b>
No.			
Fuggerstraße 4 49479 Ibbenbüren-Laggenbeck	Mon-Fri: 0:00-24:00 Sat: 0:00-24:00 Sun: 0:00-24:00	IQ-Cards    	Features
-			







<b>830</b>	<b>Q1 Mettingen</b>		<b>GPS: 52.3127/7.79134</b>
No.			
Westerkappeler Straße 81 49497 Mettingen	Mon-Fri: 6:30-22:00 Sat: 7:00-22:00 Sun: 8:00-22:00	IQ-Cards  	Features
-			






<b>827</b>	<b>Fip Ibbenbüren-Dörenthe</b>	 	<b>GPS: 52.2308/7.68954</b>
No.			
Münsterstraße 531 49479 Ibbenbüren-Dörenthe	Mon-Fri: 0:00-24:00 Sat: 0:00-24:00 Sun: 0:00-24:00	IQ-Cards   	Features
-			







<b>831</b>	<b>Fip Mettingen I</b>	 	<b>GPS: 52.31257/7.79604</b>
No.			
Hansastraße 5 49497 Mettingen	Mon-Fri: 0:00-24:00 Sat: 0:00-24:00 Sun: 0:00-24:00	IQ-Cards    	Features
-			





<b>828</b>	<b>Fip Westerkappeln</b>	 	<b>GPS: 52.31154/7.89436</b>
No.			
Gartenkamp 21 49492 Westerkappeln	Mon-Fri: 0:00-24:00 Sat: 0:00-24:00 Sun: 0:00-24:00	IQ-Cards    	Features
-			






<b>832</b>	<b>Fip Mettingen II</b>	 	<b>GPS: 52.319/7.77711</b>
No.			
Recker Straße 9 49497 Mettingen	Mon-Fri: 0:00-24:00 Sat: 0:00-24:00 Sun: 0:00-24:00	IQ-Cards    	Features
-			




<b>833</b>	<b>Fip Lengerich</b>	 	<b>GPS: 52.17480678/7.867326736</b>
No.			
Hullmanns Damm 28 49525 Lengerich	Mon-Fri: 0:00-24:00 Sat: 0:00-24:00 Sun: 0:00-24:00	IQ-Cards  	Features  
-			









<b>837</b>	<b>Hoyer Ladbergen (Nosta)</b>		<b>GPS: 52.141943/7.749503</b>
No.			
Lengericher Straße 31 49549 Ladbergen	Mon-Fri: 6:30-19:30 Sat: 7:00-12:00 Sun: closed	IQ-Cards  	Features  
A1/E74, Exit 74 Ladbergen			







<b>834</b>	<b>Aral Tecklenburg</b>	 	<b>GPS: 52.232534/7.878547</b>
No.			
A1 49545 Tecklenburg	Mon-Fri: 0:00-24:00 Sat: 0:00-24:00 Sun: 0:00-24:00	IQ-Cards  	Features  
-			

<b>838</b>	<b>bft Fürstenau</b>	 	<b>GPS: 52.5134/7.67765</b>
No.			
Fröhlkingstraße 8 49584 Fürstenau	Mon-Fri: 5:00-23:00 Sat: 6:00-23:00 Sun: 7:00-23:00	IQ-Cards  	Features
-			

<b>835</b>	<b>Raiffeisen Tecklenburg-Brochterbeck</b>	 	<b>GPS: 52.220755/7.749845</b>
No.			
Wechter Str. 15 49545 Tecklenburg-Brochterbeck	Mon-Fri: 0:00-24:00 Sat: 0:00-24:00 Sun: 0:00-24:00	IQ-Cards  	Features 
-			

<b>839</b>	<b>Q1 Merzen</b>		<b>GPS: 52.4738/7.83009</b>
No.			
Hauptstraße 12 49586 Merzen	Mon-Fri: 6:00-20:00 Sat: 7:00-20:00 Sun: 8:00-20:00	IQ-Cards  	Features
-			

<b>836</b>	<b>Aral Ladbergen</b>	 	<b>GPS: 52.146488/7.736124</b>
No.			
Espenhof 1 49549 Ladbergen	Mon-Fri: 0:00-24:00 Sat: 0:00-24:00 Sun: 0:00-24:00	IQ-Cards  	Features    
-			

<b>840</b>	<b>Wiro Löningen</b>	 	<b>GPS: 52.75174/7.77491</b>
No.			
Europaring 3 49624 Löningen	Mon-Fri: 0:00-24:00 Sat: 0:00-24:00 Sun: 0:00-24:00	IQ-Cards  	Features  
-			

<b>841</b>	<b>GS agri Garrel</b>		<b>GPS: 52.947114/8.022612183</b>
No.			
Auf m Halskamp 12 49681 Garrel	Mon-Fri: 0:00-24:00 Sat: 0:00-24:00 Sun: 0:00-24:00	IQ-Cards 	Features 
-			

<b>845</b>	<b>Aral Haren</b>		<b>GPS: 52.755852/7.16432</b>
No.			
An der Autobahn 8 49733 Haren	Mon-Fri: 0:00-24:00 Sat: 0:00-24:00 Sun: 0:00-24:00	IQ-Cards 	Features 
-			

<b>842</b>	<b>GS Agri Schneiderkrug</b>		<b>GPS: 52.8139280515/8.235096838</b>
No.			
Raiffeisenstraße 4 49685 Schneiderkrug	Mon-Fri: 0:00-24:00 Sat: 0:00-24:00 Sun: 0:00-24:00	IQ-Cards 	Features 
-			

<b>846</b>	<b>Raiffeisen Haren</b>		<b>GPS: 52.783792/7.299066</b>
No.			
Emmelner Straße 98 49733 Haren	Mon-Fri: 6:00-21:00 Sat: 7:30-21:00 Sun: 7:30-21:00	IQ-Cards 	Features 
-			

<b>843</b>	<b>Hoyer Autohof Emstek / Cloppenburg</b>		<b>GPS: 52.811595/8.216035</b>
No.			
Sülzbührener Straße 7 49685 Emstek / Cloppenburg	Mon-Fri: 0:00-24:00 Sat: 0:00-24:00 Sun: 0:00-24:00	IQ-Cards 	Features 
A1/E37, Exit 63 Cloppenburg			

<b>847</b>	<b>Raiffeisen Sögel</b>		<b>GPS: 52.827763/7.51267</b>
No.			
Industriestraße 40 49751 Sögel	Mon-Fri: 0:00-24:00 Sat: 0:00-24:00 Sun: 0:00-24:00	IQ-Cards 	Features 
-			

<b>844</b>	<b>Tankpunkt A1 Cloppenburg</b>		<b>GPS: 52.8109/8.21773</b>
No.			
Sülzbührener Str. 2 49685 Emstek	Mon-Fri: 0:00-24:00 Sat: 0:00-24:00 Sun: 0:00-24:00	IQ-Cards 	Features 
-			

<b>848</b>	<b>Raiffeisen Lathen</b>		<b>GPS: 52.867847/7.313637</b>
No.			
Hafenstraße 1 49762 Lathen	Mon-Fri: 0:00-24:00 Sat: 0:00-24:00 Sun: 0:00-24:00	IQ-Cards 	Features 
-			

<b>849</b>	<b>Raiffeisen Lähden</b>		<b>GPS: 52.737671/7.573506</b>
No.			
Gewerbegebiet Süd 2 49774 Lähden	Mon-Fri: 0:00-24:00 Sat: 0:00-24:00 Sun: 0:00-24:00	IQ-Cards 	Features 
-			

<b>853</b>	<b>Q1 Lingen</b>		<b>GPS: 52.5267/7.33176</b>
No.			
Haselünner Straße 48 49809 Lingen	Mon-Fri: 7:00-21:00 Sat: 7:00-21:00 Sun: 8:00-21:00	IQ-Cards 	Features
-			

<b>850</b>	<b>Raiffeisen Klein Berßen</b>		<b>GPS: 52.769653/7.458269</b>
No.			
Sögeler Straße 2 49777 Klein Berßen	Mon-Fri: 0:00-24:00 Sat: 0:00-24:00 Sun: 0:00-24:00	IQ-Cards 	Features 
-			






<b>854</b>	<b>REWE Lingen</b>		<b>GPS: 52.5074/7.32195</b>
No.			
Rheiner Straße 110 49809 Lingen	Mon-Fri: 7:00-20:00 Sat: 7:00-20:00 Sun: closed	IQ-Cards 	Features
-			








<b>851</b>	<b>Raiffeisen Niederlangen</b>		<b>GPS: 52.8717/7.23861</b>
No.			
Feldkoppel 1 49779 Niederlangen	Mon-Fri: 0:00-24:00 Sat: 0:00-24:00 Sun: 0:00-24:00	IQ-Cards 	Features 
A31, Exit 18 Lathen			







<b>855</b>	<b>Q1 Freren</b>		<b>GPS: 52.4888/7.54374</b>
No.			
Mühlenstraße 23 49832 Freren	Mon-Fri: 7:00-20:00 Sat: 7:30-20:00 Sun: 9:30-20:00	IQ-Cards 	Features
-			






<b>852</b>	<b>Wiro Lingen</b>		<b>GPS: 52.509641/7.299511</b>
No.			
Nordhornerstr. 2 49808 Lingen	Mon-Fri: 6:00-23:00 Sat: 7:00-23:00 Sun: 8:00-23:00	IQ-Cards 	Features
-			







<b>856</b>	<b>Raiffeisen Freren</b>		<b>GPS: 52.4764/7.55138</b>
No.			
Lindenstraße 2 49832 Freren	Mon-Fri: 0:00-24:00 Sat: 0:00-24:00 Sun: 0:00-24:00	IQ-Cards 	Features 
-			







<b>857</b>	<b>Raiffeisen Beesten</b>	 	<b>GPS: 52.4369/7.4967</b>
No.			
Hauptstraße 1 49832 Beesten	Mon-Fri: 0:00-24:00 Sat: 0:00-24:00 Sun: 0:00-24:00	IQ-Cards  	Features 
-			







<b>861</b>	<b>Aral Bedburg Ost</b>	 	<b>GPS: 51.005137407/6.52221503</b>
No.			
A 61 Ost 50181 Bedburg	Mon-Fri: 0:00-24:00 Sat: 0:00-24:00 Sun: 0:00-24:00	IQ-Cards  	Features   
-			








<b>858</b>	<b>Raiffeisen Wilsum</b>	 	<b>GPS: 52.543096/6.845299</b>
No.			
Hauptstraße 1 49849 Wilsum	Mon-Fri: 0:00-24:00 Sat: 0:00-24:00 Sun: 0:00-24:00	IQ-Cards  	Features  
-			

<b>862</b>	<b>AVEX Frechen</b>		<b>GPS: 50.91126/6.830428</b>
No.			
Bonnstraße 15 50226 Frechen	Mon-Fri: 0:00-24:00 Sat: 0:00-24:00 Sun: 0:00-24:00	IQ-Cards  	Features  
A1/E31, Exit Kreuz Köln West			







<b>859</b>	<b>Wirtz Bergheim-Niederaußem</b>	 	<b>GPS: 50.99246/6.67863</b>
No.			
Voltastraße 5 50129 Bergheim-Niederaußem	Mon-Fri: 0:00-24:00 Sat: 0:00-24:00 Sun: 0:00-24:00	IQ-Cards  	Features  
-			








<b>863</b>	<b>BV Frechen</b>	 	<b>GPS: 50.920817/6.829781</b>
No.			
Hermann-Seger-Straße 33-35 50226 Frechen	Mon-Fri: 0:00-24:00 Sat: 0:00-24:00 Sun: 0:00-24:00	IQ-Cards  	Features  
-			






<b>860</b>	<b>AVIA Bedburg</b>	 	<b>GPS: 51.01333813/6.57561297</b>
No.			
Robert-Bosch-Straße 11 50181 Bedburg	Mon-Fri: 0:00-24:00 Sat: 0:00-24:00 Sun: 0:00-24:00	IQ-Cards  	Features  
-			







<b>864</b>	<b>Aral Hürth I</b>	 	<b>GPS: 50.894856/6.905027</b>
No.			
Luxemburger Straße 58 50354 Hürth	Mon-Fri: 0:00-24:00 Sat: 0:00-24:00 Sun: 0:00-24:00	IQ-Cards  	Features   
-			













<b>865</b>	<b>BV Köln-Niehl</b>	 	<b>GPS: 50.9995229/6.939391717</b>
No.			
Geestemünder Straße 20 50735 Köln-Niehl	Mon-Fri: 0:00-24:00 Sat: 0:00-24:00 Sun: 0:00-24:00	<b>IQ-Cards</b>  	<b>Features</b>  
-			







<b>869</b>	<b>Aral Köln III</b>	 	<b>GPS: 50.892089/6.966327</b>
No.			
Am Verteilerkreis Westseite 50968 Köln	Mon-Fri: 0:00-24:00 Sat: 0:00-24:00 Sun: 0:00-24:00	<b>IQ-Cards</b>  	<b>Features</b>   
-			








<b>866</b>	<b>BV Köln-Longerich</b>	 	<b>GPS: 50.98756788/6.913452744</b>
No.			
Hugo-Junkers-Straße 10 50739 Köln-Longerich	Mon-Fri: 0:00-24:00 Sat: 0:00-24:00 Sun: 0:00-24:00	<b>IQ-Cards</b>  	<b>Features</b> 
-			





<b>870</b>	<b>BV Köln-Raderberg</b>	 	<b>GPS: 50.912956/6.95781</b>
No.			
Marktstraße 10 50968 Köln-Raderberg	Mon-Fri: 0:00-24:00 Sat: 0:00-24:00 Sun: 0:00-24:00	<b>IQ-Cards</b>  	<b>Features</b>  
-			







<b>867</b>	<b>Aral Köln I</b>	 	<b>GPS: 51.003404/6.875087</b>
No.			
Donatusstraße 20 50767 Köln	Mon-Fri: 6:00-24:00 Sat: 6:00-24:00 Sun: 6:00-24:00	<b>IQ-Cards</b>  	<b>Features</b> 
-			




<b>871</b>	<b>BV Köln-Rodenkirchen</b>	 	<b>GPS: 50.86995449/6.995256767</b>
No.			
Wankelstraße 37 50996 Köln-Rodenkirchen	Mon-Fri: 0:00-24:00 Sat: 0:00-24:00 Sun: 0:00-24:00	<b>IQ-Cards</b>  	<b>Features</b> 
-			







<b>868</b>	<b>Aral Köln II</b>	 	<b>GPS: 51.032967/6.919921</b>
No.			
Oskar-Schindler-Straße 1 50769 Köln	Mon-Fri: 0:00-24:00 Sat: 0:00-24:00 Sun: 0:00-24:00	<b>IQ-Cards</b>  	<b>Features</b>  
-			







<b>872</b>	<b>Aral Köln V</b>	 	<b>GPS: 50.967794/7.033921</b>
No.			
Berg.-Gladbacher Str. 417 51067 Köln	Mon-Fri: 0:00-24:00 Sat: 0:00-24:00 Sun: 0:00-24:00	<b>IQ-Cards</b>  	<b>Features</b>   
-			






<b>873</b>	<b>Aral Köln IV</b>		<b>GPS: 50.918621/7.049332</b>
No.			
Alter Deutzer Postweg 102 51149 Köln	Mon-Fri: 0:00-24:00 Sat: 0:00-24:00 Sun: 0:00-24:00	IQ-Cards  	Features 
-			






<b>877</b>	<b>BV Aachen I</b>	 	<b>GPS: 50.7946568/6.1203553</b>
No.			
Wurbenden 8 52070 Aachen	Mon-Fri: 0:00-24:00 Sat: 0:00-24:00 Sun: 0:00-24:00	IQ-Cards  	Features  
-			




<b>874</b>	<b>bft Leverkusen</b>		<b>GPS: 51.062/7.00481</b>
No.			
Karlstraße 7 51379 Leverkusen	Mon-Fri: 6:00-22:00 Sat: 7:00-22:00 Sun: 8:00-22:00	IQ-Cards  	Features
-			





<b>878</b>	<b>BV Aachen II</b>	 	<b>GPS: 50.794599/6.103367</b>
No.			
Gut-Dämme-Straße 22 52070 Aachen	Mon-Fri: 0:00-24:00 Sat: 0:00-24:00 Sun: 0:00-24:00	IQ-Cards  	Features  
-			







<b>875</b>	<b>BV Bergisch-Gladbach I</b>	 	<b>GPS: 50.95736/7.1457</b>
No.			
An der Bahn 7 51427 Bergisch-Gladbach	Mon-Fri: 0:00-24:00 Sat: 0:00-24:00 Sun: 0:00-24:00	IQ-Cards  	Features  
-			





<b>879</b>	<b>BV Herzogenrath</b>	 	<b>GPS: 50.85823/6.10464</b>
No.			
Jüder Straße 1 52134 Herzogenrath	Mon-Fri: 0:00-24:00 Sat: 0:00-24:00 Sun: 0:00-24:00	IQ-Cards  	Features 
-			




<b>876</b>	<b>BV Bergisch-Gladbach II</b>	 	<b>GPS: 50.973902/7.130904</b>
No.			
Hüttenstraße 57 51469 Bergisch-Gladbach	Mon-Fri: 0:00-24:00 Sat: 0:00-24:00 Sun: 0:00-24:00	IQ-Cards  	Features 
-			






<b>880</b>	<b>MIV Stolberg</b>		<b>GPS: 50.7368/6.2671</b>
No.			
Münsterau 215 52224 Stolberg	Mon-Fri: 6:00-22:00 Sat: 7:00-22:00 Sun: 7:00-22:00	IQ-Cards  	Features
-			






<b>881</b>	<b>bft Hürtgenwald</b>	 	<b>GPS: 50.6946/6.35785</b>
No.			
Germeter 135 52393 Hürtgenwald	Mon-Fri: 6:00-21:00 Sat: 7:00-21:00 Sun: 8:00-21:00	IQ-Cards  	Features
-			




<b>885</b>	<b>Raiffeisen Rheinbach</b>	 	<b>GPS: 50.6329/6.95922</b>
No.			
Boschstraße 2-4 53359 Rheinbach	Mon-Fri: 0:00-24:00 Sat: 0:00-24:00 Sun: 0:00-24:00	IQ-Cards    	Features
-			






<b>882</b>	<b>Heitzer Heinsberg</b>	 	<b>GPS: 51.064647/6.110356</b>
No.			
Humboldtstraße 1 52525 Heinsberg	Mon-Fri: 0:00-24:00 Sat: 0:00-24:00 Sun: 0:00-24:00	IQ-Cards  	Features
-			









<b>886</b>	<b>bft Bad Neuenahr-Ahrweiler</b>		<b>GPS: 50.5455/7.12072</b>
No.			
Sebastianstraße 104 53474 Bad Neuenahr-Ahrweiler	Mon-Fri: 6:00-22:00 Sat: 6:00-22:00 Sun: 8:00-22:00	IQ-Cards  	Features
-			







<b>883</b>	<b>Heitzer Dremmen</b>	 	<b>GPS: 51.045357/6.158639</b>
No.			
Am Weidenhof 10 52525 Heinsberg-Dremmen	Mon-Fri: 0:00-24:00 Sat: 0:00-24:00 Sun: 0:00-24:00	IQ-Cards   	Features
-			







<b>887</b>	<b>Raiffeisen Grafschaft-Gelsdorf</b>	 	<b>GPS: 50.5739/7.03438</b>
No.			
Fried.-Wilhelm-Raiffeisen- Str. 7 53501 Grafschaft-Gelsdorf	Mon-Fri: 0:00-24:00 Sat: 0:00-24:00 Sun: 0:00-24:00	IQ-Cards   	Features
-			







<b>884</b>	<b>Q1 Bonn</b>		<b>GPS: 50.752045/7.155678</b>
No.			
Fränkische Straße 15 53229 Bonn	Mon-Fri: 6:00-22:00 Sat: 6:00-22:00 Sun: 8:00-20:00	IQ-Cards  	Features
-			







<b>888</b>	<b>Raiffeisen Wershofen</b>	 	<b>GPS: 50.4454/6.81179</b>
No.			
Nordstraße 36 53520 Wershofen	Mon-Fri: 0:00-24:00 Sat: 0:00-24:00 Sun: 0:00-24:00	IQ-Cards   	Features
-			







<b>889</b>	<b>Aral Bad Honnef</b>	 	<b>GPS: 50.647984/7.334606</b>
No.			
Gewerbegebiet Am Dachsberg 8 53604 Bad Honnef	Mon-Fri: 0:00-24:00 Sat: 0:00-24:00 Sun: 0:00-24:00	<b>IQ-Cards</b>  	<b>Features</b>    
-			






<b>893</b>	<b>AVEX Euskirchen</b>	 	<b>GPS: 50.686288/6.837673</b>
No.			
Heinrich-Barth-Straße 32 53881 Euskirchen	Mon-Fri: 0:00-24:00 Sat: 0:00-24:00 Sun: 0:00-24:00	<b>IQ-Cards</b>  	<b>Features</b>  
-			







<b>890</b>	<b>RHV Rottbitze</b>	 	<b>GPS: 50.65061714/7.3256565</b>
No.			
Heideweg 46 53604 Rottbitze	Mon-Fri: 0:00-24:00 Sat: 0:00-24:00	<b>IQ-Cards</b>  	<b>Features</b>  
-			








<b>894</b>	<b>Schäfer Mechnich</b>	 	<b>GPS: 50.588065/6.664367</b>
No.			
Kiefernweg 44 53894 Mechnich	Mon-Fri: 0:00-24:00 Sat: 0:00-24:00 Sun: 0:00-24:00	<b>IQ-Cards</b>  	<b>Features</b>  
-			






<b>891</b>	<b>Andrys Siegburg</b>	 	<b>GPS: 50.79814038/7.186933458</b>
No.			
Lindenstraße 145 53721 Siegburg	Mon-Fri: 0:00-24:00 Sat: 0:00-24:00 Sun: 0:00-24:00	<b>IQ-Cards</b>  	<b>Features</b>  
-			






<b>895</b>	<b>Raiffeisen Bad Münstereifel</b>	 	<b>GPS: 50.5691/6.76319</b>
No.			
Josef-Jonas-Straße 3 53902 Bad Münstereifel	Mon-Fri: 0:00-24:00 Sat: 0:00-24:00 Sun: 0:00-24:00	<b>IQ-Cards</b>  	<b>Features</b>  
-			







<b>892</b>	<b>Raiffeisen Euskirchen</b>	 	<b>GPS: 50.637/6.81362</b>
No.			
Im Mühlenfeld 22-28 53881 Euskirchen	Mon-Fri: 0:00-24:00 Sat: 0:00-24:00 Sun: 0:00-24:00	<b>IQ-Cards</b>  	<b>Features</b> 
-			







<b>896</b>	<b>RHV Weilerswist</b>	 	<b>GPS: 50.754678/6.853837</b>
No.			
Felix-Wankel-Strasse 1 53919 Weilerswist	Mon-Fri: 0:00-24:00 Sat: 0:00-24:00 Sun: 0:00-24:00	<b>IQ-Cards</b>  	<b>Features</b>  
-			






<b>897</b>	<b>Aral Reinsfeld</b>	 	<b>GPS: 49.689705/6.89999</b>
No.			
A 1 54421 Reinsfeld	Mon-Fri: 0:00-24:00 Sat: 0:00-24:00 Sun: 0:00-24:00	<b>IQ-Cards</b>  	<b>Features</b>   
-			







<b>901</b>	<b>Aral Mainz</b>		<b>GPS: 50.027154/8.222996</b>
No.			
Rheinallee 207 55120 Mainz	Mon-Fri: 0:00-24:00 Sat: 0:00-24:00 Sun: 0:00-24:00	<b>IQ-Cards</b>  	<b>Features</b>  
-			







<b>898</b>	<b>Raiffeisen Ormont</b>	 	<b>GPS: 50.3285/6.44296</b>
No.			
Ulmenstraße 4 54597 Ormont	Mon-Fri: 0:00-24:00 Sat: 0:00-24:00 Sun: 0:00-24:00	<b>IQ-Cards</b>  	<b>Features</b> 
-			









<b>902</b>	<b>Winkler Heidesheim</b>	 	<b>GPS: 50.00166472/8.129261138</b>
No.			
Budenheimer Weg 69 55262 Heidesheim	Mon-Fri: 0:00-24:00 Sat: 0:00-24:00 Sun: 0:00-24:00	<b>IQ-Cards</b>  	<b>Features</b>  
-			






<b>899</b>	<b>Raiffeisen Bitburg</b>	 	<b>GPS: 49.9645/6.52544</b>
No.			
Bahnhofstr. 29 54634 Bitburg	Mon-Fri: 0:00-24:00 Sat: 0:00-24:00 Sun: 0:00-24:00	<b>IQ-Cards</b>  	<b>Features</b>  
-			







<b>903</b>	<b>Thelen Schwabenheim</b>	 	<b>GPS: 49.92882/8.0941</b>
No.			
Selztalstraße 3 55270 Schwabenheim	Mon-Fri: 0:00-24:00 Sat: 0:00-24:00 Sun: 0:00-24:00	<b>IQ-Cards</b>  	<b>Features</b> 
-			








<b>900</b>	<b>Raiffeisen Badem</b>	 	<b>GPS: 50.0131/6.61085</b>
No.			
Raiffeisenstr. 1 54657 Badem	Mon-Fri: 0:00-24:00 Sat: 0:00-24:00 Sun: 0:00-24:00	<b>IQ-Cards</b>  	<b>Features</b>  
-			








<b>904</b>	<b>Winkler Wörrstadt</b>	 	<b>GPS: 49.83955663/8.126218915</b>
No.			
Hinter dem Turm 3 55286 Wörrstadt	Mon-Fri: 0:00-24:00 Sat: 0:00-24:00 Sun: 0:00-24:00	<b>IQ-Cards</b>  	<b>Features</b>  
-			






<b>905</b>	<b>Aral Bingen</b>	 	<b>GPS: 49.92492227/7.936754336</b>
No.			
Gustav-Stresemann-Straße 2 55411 Bingen	Mon-Fri: 0:00-24:00 Sat: 0:00-24:00 Sun: 0:00-24:00	IQ-Cards  	Features    
-			






<b>909</b>	<b>Schneider Wöllstein (LIDL Zentrallager)</b>		<b>GPS: 49.82494/7.98526</b>
No.			
Im Rohrgewann 13 55597 Wöllstein	Mon-Fri: 0:00-24:00 Sat: 0:00-17:00 Sun: 20:00-24:00	IQ-Cards  	Features  
-			






<b>906</b>	<b>Aral Büchenbeuren</b>	 	<b>GPS: 49.92726/7.279584</b>
No.			
Im Schiffels 1 55491 Büchenbeuren	Mon-Fri: 5:00-24:00 Sat: 5:00-24:00 Sun: 5:00-24:00	IQ-Cards  	Features  
-			




<b>910</b>	<b>Aral Idar-Oberstein</b>	 	<b>GPS: 49.738978/7.408038</b>
No.			
Fischbacher Straße 1 55743 Idar-Oberstein	Mon-Fri: 0:00-24:00 Sat: 0:00-24:00 Sun: 0:00-24:00	IQ-Cards  	Features   
-			




<b>907</b>	<b>Aral Rheinböllen</b>	 	<b>GPS: 49.996164/7.68382</b>
No.			
Bahnstraße 53 55494 Rheinböllen	Mon-Fri: 0:00-24:00 Sat: 0:00-24:00 Sun: 0:00-24:00	IQ-Cards  	Features   
-			







<b>911</b>	<b>Thelen Hoppstädten-Weiersbach</b>	 	<b>GPS: 49.61461/7.18976</b>
No.			
Saarstr. 123 55768 Hoppstädten-Weiersbach	Mon-Fri: 0:00-24:00 Sat: 0:00-24:00 Sun: 0:00-24:00	IQ-Cards  	Features 
-			




<b>908</b>	<b>Thelen Wallertheim</b>	 	<b>GPS: 49.83159/8.05323</b>
No.			
Schimsheimer Straße 37 55578 Wallertheim	Mon-Fri: 0:00-24:00 Sat: 0:00-24:00 Sun: 0:00-24:00	IQ-Cards  	Features 
-			







<b>912</b>	<b>bft Koblenz</b>	 	<b>GPS: 50.3916/7.58622</b>
No.			
Carl-Spaeter-Straße 73 56070 Koblenz	Mon-Fri: 6:00-22:00 Sat: 7:00-20:00 Sun: 10:00-18:00	IQ-Cards  	Features 
-			








<b>913</b>	<b>Q1 Koblenz</b>		<b>GPS: 50.396891/7.574612</b>
No.			
Zur Bergpflege 47 a 56070 Koblenz	Mon-Fri: 0:00-24:00 Sat: 0:00-18:00 Sun: 22:00-00:00	IQ-Cards  	Features
-			





<b>917</b>	<b>bft Selters</b>		<b>GPS: 50.5339/7.75779</b>
No.			
Luisenstraße 2 56242 Selters	Mon-Fri: 6:00-21:00 Sat: 7:00-20:00 Sun: 8:00-19:00	IQ-Cards  	Features
-			






<b>914</b>	<b>Aral Koblenz III</b>	 	<b>GPS: 50.378368/7.584987</b>
No.			
Andernacher Straße 207 56070 Koblenz	Mon-Fri: 0:00-24:00 Sat: 0:00-24:00 Sun: 0:00-24:00	IQ-Cards  	Features  
-			






<b>918</b>	<b>Q1 Münstermaifeld</b>		<b>GPS: 50.2451/7.36407</b>
No.			
Kurfürst-Balduin-Straße 1 56294 Münstermaifeld	Mon-Fri: 6:30-19:00 Sat: 6:30-17:00 Sun: 8:00-17:00	IQ-Cards  	Features
-			





<b>915</b>	<b>Aral Koblenz II</b>	 	<b>GPS: 50.389276/7.566403</b>
No.			
August-Horch-Straße 1-3 56076 Koblenz	Mon-Fri: 0:00-24:00 Sat: 0:00-24:00 Sun: 0:00-24:00	IQ-Cards  	Features  
-			





<b>919</b>	<b>Aral Dernbach</b>	 	<b>GPS: 50.547978/7.58523</b>
No.			
A3 56307 Dernbach	Mon-Fri: 0:00-24:00 Sat: 0:00-24:00 Sun: 0:00-24:00	IQ-Cards  	Features   
-			






<b>916</b>	<b>bft Bendorf</b>	 	<b>GPS: 50.4263/7.57205</b>
No.			
Hauptstraße 150 56170 Bendorf	Mon-Fri: 6:00-22:00 Sat: 7:00-22:00 Sun: 8:00-22:00	IQ-Cards  	Features
-			






<b>920</b>	<b>BFT Dörsdorf</b>	 	<b>GPS: 50.247239/8.0102924</b>
No.			
Hauptstraße 3 56370 Dörsdorf	Mon-Fri: 0:00-24:00 Sat: 0:00-24:00 Sun: 0:00-24:00	IQ-Cards  	Features 
-			




<b>921</b>	<b>Schwarz Montabaur-Horresen</b>	 	<b>GPS: 50.4308187/7.8007553</b>
No.			
Westerwaldstraße 2a 56410 Montabaur-Horresen	Mon-Fri: 0:00-24:00 Sat: 0:00-24:00 Sun: 0:00-24:00	IQ-Cards  	Features 
-			






<b>925</b>	<b>Q1 Ettringen</b>		<b>GPS: 50.352/7.22237</b>
No.			
Mayener Straße 8 56729 Ettringen	Mon-Fri: 7:00-19:00 Sat: 8:00-17:00 Sun: closed	IQ-Cards  	Features 
-			




<b>922</b>	<b>Q1 Wallmerod</b>	 	<b>GPS: 50.4865/7.94971</b>
No.			
Bahnhofstraße 16 56414 Wallmerod	Mon-Fri: 5:30-22:00 Sat: 7:00-22:00 Sun: 8:00-22:00	IQ-Cards  	Features
-			

<b>926</b>	<b>MHT Kottenheim</b>	 	<b>GPS: 50.343669/7.262242</b>
No.			
Hausener Straße 51 56736 Kottenheim	Mon-Fri: 5:00-22:00 Sat: 6:00-22:00 Sun: 8:00-22:00	IQ-Cards  	Features 
-			







<b>923</b>	<b>Aral Brohl-Lützing</b>	 	<b>GPS: 50.486287/7.32906</b>
No.			
An der B9 56656 Brohl-Lützing	Mon-Fri: 5:00-22:00 Sat: 5:00-22:00 Sun: 5:00-22:00	IQ-Cards  	Features 
-			






<b>927</b>	<b>Q1 Mendig</b>		<b>GPS: 50.368/7.29096</b>
No.			
Bahnstraße 53 56743 Mendig	Mon-Fri: 7:30-19:00 Sat: 8:00-13:00 Sun: closed	IQ-Cards  	Features
-			




<b>924</b>	<b>MHT Mayen</b>	 	<b>GPS: 50.3269/7.247</b>
No.			
Koblener Straße 168 56727 Mayen	Mon-Fri: 5:30-21:00 Sat: 5:30-21:00 Sun: 9:00-21:00	IQ-Cards  	Features 
-			






<b>928</b>	<b>bft Auderath</b>		<b>GPS: 50.1914/7.01781</b>
No.			
Wilhelmshöhe / An der B259 3 56766 Auderath	Mon-Fri: 6:00-20:00 Sat: 8:00-20:00 Sun: 8:00-20:00	IQ-Cards  	Features
-			















<b>929</b>	<b>AGRAVIS Netphen</b>	 	<b>GPS: 50.9161/8.09351</b>
No.			
Kronprinzenstraße 7 57250 Netphen	Mon-Fri: 0:00-24:00 Sat: 0:00-24:00 Sun: 0:00-24:00	<b>IQ-Cards</b>  	<b>Features</b>  
-			







<b>933</b>	<b>AGRAVIS Lennestadt-Elspe</b>	 	<b>GPS: 51.14903/8.03728</b>
No.			
Im Gewerbegebiet 2 57368 Lennestadt-Elspe	Mon-Fri: 0:00-24:00 Sat: 0:00-24:00 Sun: 0:00-24:00	<b>IQ-Cards</b>  	<b>Features</b> 
-			







<b>930</b>	<b>bft Freudenberg</b>		<b>GPS: 50.9062/7.88955</b>
No.			
Olper Straße 14 57258 Freudenberg	Mon-Fri: 5:30-22:00 Sat: 7:00-22:00 Sun: 8:00-22:00	<b>IQ-Cards</b>  	<b>Features</b>
-			






<b>934</b>	<b>AGRAVIS Lennestadt-Grevenbrück</b>	 	<b>GPS: 51.1411/8.01873</b>
No.			
Ladestr. 6 57368 Lennestadt-Grevenbrück	Mon-Fri: 0:00-24:00 Sat: 0:00-24:00 Sun: 0:00-24:00	<b>IQ-Cards</b>  	<b>Features</b> 
-			






<b>931</b>	<b>Raiffeisen Bad Berleburg-Raumland</b>	 	<b>GPS: 51.034541/8.367094</b>
No.			
Industriestr. 2 57319 Bad Berleburg - Raumland	Mon-Fri: 0:00-24:00 Sat: 0:00-24:00 Sun: 0:00-24:00	<b>IQ-Cards</b>  	<b>Features</b>  
-			






<b>935</b>	<b>Raiffeisen Schmallenberg I</b>	 	<b>GPS: 51.1662/8.31005</b>
No.			
Kornhausstr. 11 57392 Schmallenberg	Mon-Fri: 0:00-24:00 Sat: 0:00-24:00 Sun: 0:00-24:00	<b>IQ-Cards</b>  	<b>Features</b>  
-			







<b>932</b>	<b>WESTMARKT Bad Laasphe</b>	 	<b>GPS: 50.92925644/8.427253723</b>
No.			
In der Aue 10-14 57334 Bad Laasphe	Mon-Fri: 0:00-24:00 Sat: 0:00-24:00 Sun: 0:00-24:00	<b>IQ-Cards</b>  	<b>Features</b>  
-			





<b>936</b>	<b>Raiffeisen Schmallenberg II</b>	 	<b>GPS: 51.1567/8.30266</b>
No.			
Im Brauke 17 57392 Schmallenberg	Mon-Fri: 0:00-24:00 Sat: 0:00-24:00 Sun: 0:00-24:00	<b>IQ-Cards</b>  	<b>Features</b>  
-			




<b>937</b>	<b>Raiffeisen Kirchhundem I</b>	 	<b>GPS: 51.0881/8.11893</b>
No.			
Am Steine 11 57399 Kirchhundem	Mon-Fri: 0:00-24:00 Sat: 0:00-24:00 Sun: 0:00-24:00	<b>IQ-Cards</b>  	<b>Features</b> 
-			






<b>941</b>	<b>Theile-Schürholz Drolshagen</b>		<b>GPS: 51.056974/7.767677</b>
No.			
Köbbinghausen 15 57489 Drolshagen	Mon-Fri: 0:00-24:00 Sat: 0:00-24:00 Sun: 0:00-24:00	<b>IQ-Cards</b>  	<b>Features</b>  
-			
<b>A45/E41, Exit 17 Drolshagen</b>			






<b>938</b>	<b>Raiffeisen Kirchhundem II</b>	 	<b>GPS: 51.0381/7.99415</b>
No.			
Industriestr. 3 57399 Kirchhundem	Mon-Fri: 0:00-24:00 Sat: 0:00-24:00 Sun: 0:00-24:00	<b>IQ-Cards</b>  	<b>Features</b> 
-			




<b>942</b>	<b>Aral Schwerte</b>	 	<b>GPS: 51.45275/7.560858</b>
No.			
Hörder Straße 89 58239 Schwerte	Mon-Fri: 0:00-24:00 Sat: 0:00-24:00 Sun: 0:00-24:00	<b>IQ-Cards</b>  	<b>Features</b>  
-			







<b>939</b>	<b>Q1 Olpe</b>	 	<b>GPS: 51.071/7.83839</b>
No.			
An der L512 / Hanemicke 1 57462 Olpe	Mon-Fri: 6:30-20:00 Sat: 8:30-19:00 Sun: 8:30-20:00	<b>IQ-Cards</b>  	<b>Features</b>
-			






<b>943</b>	<b>Q1 Ennepetal</b>		<b>GPS: 51.297/7.31281</b>
No.			
Kölner Straße 311 58256 Ennepetal	Mon-Fri: 7:00-21:00 Sat: 8:00-21:00 Sun: closed	<b>IQ-Cards</b>  	<b>Features</b>
-			






<b>940</b>	<b>Schneider Olpe (Spedition Arens)</b>		<b>GPS: 51.00167798/7.8397438</b>
No.			
Sassmicker Hammer 20 57462 Olpe	Mon-Fri: 0:00-24:00 Sat: 0:00-24:00 Sun: 0:00-24:00	<b>IQ-Cards</b>  	<b>Features</b>  
-			
<b>A4, Exit 29 Wenden</b>			







<b>944</b>	<b>Raiffeisen Ennepetal</b>	 	<b>GPS: 51.2886/7.3215</b>
No.			
Königsfelder Str. 31 58256 Ennepetal	Mon-Fri: 0:00-24:00 Sat: 0:00-24:00 Sun: 0:00-24:00	<b>IQ-Cards</b>  	<b>Features</b> 
-			







<b>945</b>	<b>Aral Schwelm</b>		<b>GPS: 51.2806053/7.278696</b>
No.			
Barmer Straße 44 58332 Schwelm	Mon-Fri: 6:00-22:00 Sat: 7:00-22:00 Sun: 8:00-22:00	IQ-Cards  	Features
-			







<b>949</b>	<b>Bernhard Kree Wickede-Ruhr</b>	 	<b>GPS: 51.510661/7.873313</b>
No.			
Westerhaar 14 58739 Wickede-Ruhr	Mon-Fri: 0:00-24:00 Sat: 0:00-24:00 Sun: 0:00-24:00	IQ-Cards    	Features
-			





<b>946</b>	<b>Raiffeisen Breckerfeld</b>	 	<b>GPS: 51.2676/7.4585</b>
No.			
Egenstr. 6 58339 Breckerfeld	Mon-Fri: 0:00-24:00 Sat: 0:00-24:00 Sun: 0:00-24:00	IQ-Cards   	Features
-			







<b>950</b>	<b>Raiffeisen Herscheid</b>	 	<b>GPS: 51.1759/7.74988</b>
No.			
Mühlenweg 2 58849 Herscheid	Mon-Fri: 0:00-24:00 Sat: 0:00-24:00 Sun: 0:00-24:00	IQ-Cards   	Features
-			






<b>947</b>	<b>Aral Iserlohn</b>	 	<b>GPS: 51.380569/7.68189</b>
No.			
Dortmunder Straße 110 58638 Iserlohn	Mon-Fri: 0:00-24:00 Sat: 0:00-24:00 Sun: 0:00-24:00	IQ-Cards    	Features
-			







<b>951</b>	<b>Aral Hamm II</b>	 	<b>GPS: 51.61679/7.8489</b>
No.			
Werler Straße 390 59069 Hamm	Mon-Fri: 0:00-24:00 Sat: 0:00-24:00 Sun: 0:00-24:00	IQ-Cards    	Features
-			






<b>948</b>	<b>Sauer's Dieseltankhof Menden-Sauerland</b>	 	<b>GPS: 51.44002519/7.75649786</b>
No.			
Elsternweg 14 58708 Menden-Sauerland	Mon-Fri: 0:00-24:00 Sat: 0:00-24:00 Sun: 0:00-24:00	IQ-Cards    	Features
-			





<b>952</b>	<b>bft Ahlen</b>	 	<b>GPS: 51.7613/7.88988</b>
No.			
Südenmauer 2 59227 Ahlen	Mon-Fri: 5:30-22:00 Sat: 7:00-22:00 Sun: 8:00-22:00	IQ-Cards  	Features
-			






<b>953</b>	<b>Raiffeisen Ahlen</b>	 	<b>GPS: 51.7368/7.87936</b>
No.			
Kleiwellenfeld 43 59229 Ahlen	Mon-Fri: 0:00-24:00 Sat: 0:00-24:00 Sun: 0:00-24:00	<b>IQ-Cards</b>  	<b>Features</b>  
-			






<b>957</b>	<b>Raiffeisen Ennigerloh I</b>	 	<b>GPS: 51.88232544/8.042257576</b>
No.			
Warendorfer Straße 32 59320 Ennigerloh-Westkirchen	Mon-Fri: 0:00-24:00 Sat: 0:00-24:00 Sun: 0:00-24:00	<b>IQ-Cards</b>  	<b>Features</b> 
-			






<b>954</b>	<b>Schneider Oelde</b>	 	<b>GPS: 51.848557/8.14805</b>
No.			
Am Landhagen 84-86 59302 Oelde	Mon-Fri: 7:00-19:00 Sat: 7:00-14:00 Sun: closed	<b>IQ-Cards</b>  	<b>Features</b>  
-			







<b>958</b>	<b>Raiffeisen Ennigerloh II</b>	 	<b>GPS: 51.8387/8.02962</b>
No.			
Ostenfelder Str. 3 59320 Ennigerloh	Mon-Fri: 0:00-24:00 Sat: 0:00-24:00 Sun: 0:00-24:00	<b>IQ-Cards</b>  	<b>Features</b> 
-			






<b>955</b>	<b>Q1 Ennigerloh</b>	 	<b>GPS: 51.8304/8.02469</b>
No.			
Neubeckumer Straße 36 59320 Ennigerloh	Mon-Fri: 5:30-22:00 Sat: 7:00-22:00 Sun: 7:30-22:00	<b>IQ-Cards</b>  	<b>Features</b>
-			






<b>959</b>	<b>Raiffeisen Ennigerloh III</b>	 	<b>GPS: 51.8657/8.08281</b>
No.			
Dorfstr. 15 59320 Ennigerloh - Ostenfelde	Mon-Fri: 0:00-24:00 Sat: 0:00-24:00 Sun: 0:00-24:00	<b>IQ-Cards</b>  	<b>Features</b> 
-			






<b>956</b>	<b>Raiffeisen Ennigerloh IV</b>	 	<b>GPS: 51.82272/7.95421</b>
No.			
Am Bahnhof 4 59320 Ennigerloh-Enniger	Mon-Fri: 7:30-18:00 Sat: 8:00-13:00 Sun: closed	<b>IQ-Cards</b>  	<b>Features</b> 
-			







<b>960</b>	<b>Hoyer Wadersloh</b>	 	<b>GPS: 51.735461/8.262567</b>
No.			
Krummer Weg 18 59329 Wadersloh	Mon-Fri: 0:00-24:00 Sat: 0:00-24:00 Sun: 0:00-24:00	<b>IQ-Cards</b> 	<b>Features</b>  
-			






<b>961</b>	<b>Raiffeisen Wadersloh I</b>	 	<b>GPS: 51.7345/8.24833</b>
No.			
Bahnhofstr. 24 59329 Wadersloh	Mon-Fri: 0:00-24:00 Sat: 0:00-24:00 Sun: 0:00-24:00	IQ-Cards  	Features  
-			







<b>965</b>	<b>Raiffeisen Nordkirchen - Südkirchen</b>	 	<b>GPS: 51.705/7.55187</b>
No.			
Wilhelm-Raiffeisen-Str. 2 59394 Nordkirchen - Südkirchen	Mon-Fri: 0:00-24:00 Sat: 0:00-24:00 Sun: 0:00-24:00	IQ-Cards  	Features 
-			





<b>962</b>	<b>Raiffeisen Wadersloh II</b>	 	<b>GPS: 51.742/8.24384</b>
No.			
Strombergerstraße 5 59329 Wadersloh	Mon-Fri: 0:00-24:00 Sat: 0:00-24:00 Sun: 0:00-24:00	IQ-Cards  	Features 
-			






<b>966</b>	<b>Raiffeisen Olfen</b>	 	<b>GPS: 51.706/7.38712</b>
No.			
Robert-Bosch-Str. 1 59399 Olfen	Mon-Fri: 0:00-24:00 Sat: 0:00-24:00 Sun: 0:00-24:00	IQ-Cards  	Features 
-			







<b>963</b>	<b>Raiffeisen Lüdinghausen</b>	 	<b>GPS: 51.76/7.42662</b>
No.			
Hans Böckler Str. 27 59348 Lüdinghausen	Mon-Fri: 0:00-24:00 Sat: 0:00-24:00 Sun: 0:00-24:00	IQ-Cards  	Features  
-			








<b>967</b>	<b>RHV Werl</b>		<b>GPS: 51.559357/7.893162</b>
No.			
Runtestraße 38 59457 Werl	Mon-Fri: 0:00-24:00 Sat: 0:00-24:00 Sun: 0:00-24:00	IQ-Cards  	Features  
A44/E331, Exit 54, Kreuz Werl			







<b>964</b>	<b>Raiffeisen Ascheberg</b>	 	<b>GPS: 51.7871/7.60485</b>
No.			
Raiffeisenstr. 23 59387 Ascheberg	Mon-Fri: 0:00-24:00 Sat: 0:00-24:00 Sun: 0:00-24:00	IQ-Cards  	Features  
-			






<b>968</b>	<b>Q1 Ense</b>		<b>GPS: 51.4905/8.00243</b>
No.			
Poststraße 41 59469 Ense	Mon-Fri: 0:00-24:00 Sat: 0:00-24:00 Sun: 0:00-24:00	IQ-Cards  	Features 
-			





<b>969</b>	<b>Raiffeisen Ense-Bremen</b>	 	<b>GPS: 51.5044/7.96789</b>
No.			
Werler Str. 57 59469 Ense-Bremen	Mon-Fri: 0:00-24:00 Sat: 0:00-24:00 Sun: 0:00-24:00	IQ-Cards  	Features 
-			







<b>973</b>	<b>Raiffeisen Soest II</b>	 	<b>GPS: 51.574826/8.11819928</b>
No.			
Nottebohmweg 17 59494 Soest	Mon-Fri: 0:00-24:00 Sat: 0:00-24:00 Sun: 0:00-24:00	IQ-Cards  	Features  
-			





<b>970</b>	<b>Aral Soest</b>	 	<b>GPS: 51.553549/8.158549</b>
No.			
Overweg 33 59494 Soest	Mon-Fri: 0:00-24:00 Sat: 0:00-24:00 Sun: 0:00-24:00	IQ-Cards  	Features   
-			






<b>974</b>	<b>Raiffeisen Möhnesee</b>	 	<b>GPS: 51.5074/8.17038</b>
No.			
Kreisstraße 1 59519 Möhnesee-Echtrop	Mon-Fri: 0:00-24:00 Sat: 0:00-24:00 Sun: 0:00-24:00	IQ-Cards  	Features  
-			






<b>971</b>	<b>Raiffeisen Soest-Ostönnen</b>	 	<b>GPS: 51.54704666/7.999176979</b>
No.			
Werler Landstraße 319 59494 Soest-Ostönnen	Mon-Fri: 0:00-24:00 Sat: 0:00-24:00 Sun: 0:00-24:00	IQ-Cards  	Features 
-			







<b>975</b>	<b>Raiffeisen Lippstadt I</b>	 	<b>GPS: 51.66287964/8.3414183</b>
No.			
Overhagener Straße 22 59556 Lippstadt	Mon-Fri: 6:00-22:00 Sat: 6:00-22:00 Sun: 6:00-22:00	IQ-Cards  	Features
-			







<b>972</b>	<b>Raiffeisen Soest I</b>	 	<b>GPS: 51.55631/8.14589</b>
No.			
Overweg 23 59494 Soest	Mon-Fri: 0:00-24:00 Sat: 0:00-24:00 Sun: 0:00-24:00	IQ-Cards  	Features  
-			









<b>976</b>	<b>Raiffeisen Lippstadt II</b>	 	<b>GPS: 51.6722/8.37346</b>
No.			
Am Mondschein 31 59557 Lippstadt	Mon-Fri: 6:00-22:00 Sat: 6:00-22:00 Sun: 6:00-22:00	IQ-Cards  	Features
-			







<b>977</b>	<b>Raiffeisen Lipstadt III</b>	 	<b>GPS: 51.6893/8.43757</b>
No.			
Hörster Straße 162 59558 Lipstadt-Hörste	Mon-Fri: 0:00-24:00 Sat: 0:00-24:00 Sun: 0:00-24:00	<b>IQ-Cards</b>  	<b>Features</b> 
-			






<b>981</b>	<b>Raiffeisen Erwitte</b>	 	<b>GPS: 51.6044264/8.3314807</b>
No.			
Völlinghauser Weg 9 59597 Erwitte	Mon-Fri: 0:00-24:00 Sat: 0:00-24:00 Sun: 0:00-24:00	<b>IQ-Cards</b>  	<b>Features</b> 
-			







<b>978</b>	<b>Büker Warstein-Belecke</b>	 	<b>GPS: 51.4879/8.35133</b>
No.			
Wiebusch 47 59581 Warstein-Belecke	Mon-Fri: 0:00-24:00 Sat: 0:00-24:00 Sun: 0:00-24:00	<b>IQ-Cards</b>  	<b>Features</b>  
-			




<b>982</b>	<b>Büker Rüthen</b>	 	<b>GPS: 51.4949/8.43352</b>
No.			
Auf dem Kamp 17 59602 Rüthen	Mon-Fri: 0:00-24:00 Sat: 0:00-24:00 Sun: 0:00-24:00	<b>IQ-Cards</b>  	<b>Features</b>  
-			






<b>979</b>	<b>Aral Geseke</b>	 	<b>GPS: 51.597761/8.51572</b>
No.			
Bürener Straße 155 59590 Geseke	Mon-Fri: 0:00-24:00 Sat: 0:00-24:00 Sun: 0:00-24:00	<b>IQ-Cards</b>  	<b>Features</b>    
-			







<b>983</b>	<b>Raiffeisen Rüthen</b>	 	<b>GPS: 51.5041/8.41324</b>
No.			
Lütke Haar 1 59602 Rüthen	Mon-Fri: 0:00-24:00 Sat: 0:00-24:00 Sun: 0:00-24:00	<b>IQ-Cards</b>  	<b>Features</b>  
-			







<b>980</b>	<b>Raiffeisen Geseke</b>	 	<b>GPS: 51.630767/8.526769</b>
No.			
Kahrweg 53 59590 Geseke	Mon-Fri: 0:00-24:00 Sat: 0:00-24:00 Sun: 0:00-24:00	<b>IQ-Cards</b>  	<b>Features</b> 
-			






<b>984</b>	<b>Büker Anröchte</b>	 	<b>GPS: 51.5689/8.32733</b>
No.			
Dolomitstraße 5 59609 Anröchte	Mon-Fri: 0:00-24:00 Sat: 0:00-24:00 Sun: 0:00-24:00	<b>IQ-Cards</b>  	<b>Features</b>  
-			






<b>985</b>	<b>Q1 Arnsberg</b>		<b>GPS: 51.4481/7.96807</b>
No.			
Stembergstraße 17 59755 Arnsberg	Mon-Fri: 7:00-21:00 Sat: 7:00-21:00 Sun: 8:30-21:00	IQ-Cards  	Features
-			






<b>989</b>	<b>AGRAVIS Sundern</b>	 	<b>GPS: 51.3229/8.03773</b>
No.			
Hanns-Martin-Schleyer-St r. 2 59846 Sundern	Mon-Fri: 0:00-24:00 Sat: 0:00-24:00 Sun: 0:00-24:00	IQ-Cards   	Features
-			






<b>986</b>	<b>Grüne Arnsberg I</b>	 	<b>GPS: 51.445039/7.967994</b>
No.			
Stembergstraße 48-50 59755 Arnsberg	Mon-Fri: 0:00-24:00 Sat: 0:00-24:00 Sun: 0:00-24:00	IQ-Cards    	Features
-			

<b>990</b>	<b>Raiffeisen Meschede</b>	 	<b>GPS: 51.3605/8.28669</b>
No.			
Warsteiner Str. 41 59872 Meschede	Mon-Fri: 6:00-22:00 Sat: 6:00-22:00 Sun: 7:00-22:00	IQ-Cards    	Features
-			








<b>987</b>	<b>AGRAVIS Arnsberg-Hüsten</b>	 	<b>GPS: 51.4205/7.9903</b>
No.			
Am Siegenbittel 1 59759 Arnsberg-Hüsten	Mon-Fri: 0:00-24:00 Sat: 0:00-24:00 Sun: 0:00-24:00	IQ-Cards   	Features
-			






<b>991</b>	<b>Kaiser Meschede</b>	 	<b>GPS: 51.3586/8.29212</b>
No.			
Im Schwarzen Bruch 26 59872 Meschede	Mon-Fri: 0:00-24:00 Sat: 0:00-24:00 Sun: 0:00-24:00	IQ-Cards   	Features
-			







<b>988</b>	<b>Grüne Arnsberg VI</b>	 	<b>GPS: 51.39492/8.13275</b>
No.			
Widayweg 4 59823 Arnsberg	Mon-Fri: 0:00-24:00 Sat: 0:00-24:00 Sun: 0:00-24:00	IQ-Cards   	Features
-			







<b>992</b>	<b>Grüne Meschede I</b>	 	<b>GPS: 51.37948/8.16263</b>
No.			
Hauptstraße 96 59872 Meschede	Mon-Fri: 0:00-24:00 Sat: 0:00-24:00 Sun: 0:00-24:00	IQ-Cards   	Features
-			














<b>993</b>	<b>Grüne Meschede II</b>	 	<b>GPS: 51.35707/8.25004</b>
No.			
Auf'm Brinke 1 59872 Meschede	Mon-Fri: 5:00-23:00 Sat: 5:00-23:00 Sun: 5:00-23:00	<b>IQ-Cards</b>  	<b>Features</b>   
A46, Exit 69 Enste			







<b>997</b>	<b>Kaiser Brilon II</b>	 	<b>GPS: 51.3950392/8.5620907</b>
No.			
Altenbürener Straße 7 59929 Brilon	Mon-Fri: 0:00-24:00 Sat: 0:00-24:00 Sun: 0:00-24:00	<b>IQ-Cards</b>  	<b>Features</b> 
-			




<b>994</b>	<b>Raiffeisen Eslohe-Bremke</b>	 	<b>GPS: 51.2525/8.20027</b>
No.			
Im Wennetal 1 59889 Eslohe-Bremke	Mon-Fri: 0:00-24:00 Sat: 0:00-24:00 Sun: 0:00-24:00	<b>IQ-Cards</b>  	<b>Features</b>  
-			






<b>998</b>	<b>Aral Frankfurt II</b>	 	<b>GPS: 50.121764/8.749124</b>
No.			
Carl-Benz-Straße 10 60386 Frankfurt	Mon-Fri: 0:00-24:00 Sat: 0:00-24:00 Sun: 0:00-24:00	<b>IQ-Cards</b>  	<b>Features</b>  
-			




<b>995</b>	<b>AGRAVIS Bestwig</b>	 	<b>GPS: 51.3628/8.40474</b>
No.			
Borghausen 5 59909 Bestwig	Mon-Fri: 0:00-24:00 Sat: 0:00-24:00 Sun: 0:00-24:00	<b>IQ-Cards</b>  	<b>Features</b> 
-			






<b>999</b>	<b>RHV Frankfurt-Kalbach</b>	 	<b>GPS: 50.192962/8.650568</b>
No.			
Josef-Eicher-Straße 8 60437 Frankfurt-Kalbach	Mon-Fri: 0:00-24:00 Sat: 0:00-24:00 Sun: 0:00-24:00	<b>IQ-Cards</b>  	<b>Features</b>  
A5/E451, Exit Bad Homburger Kreuz/Frankfurt Nieder-Eschenbach			









<b>996</b>	<b>Kaiser Brilon</b>	 	<b>GPS: 51.4009/8.58647</b>
No.			
Nehdener Weg 9 59929 Brilon	Mon-Fri: 0:00-24:00 Sat: 0:00-24:00 Sun: 0:00-24:00	<b>IQ-Cards</b>  	<b>Features</b>  
-			






<b>100</b>	<b>REWE Karben</b>		<b>GPS: 50.238122/8.748654</b>
No.			
Am Warthweg 1-5 61184 Karben	Mon-Fri: 8:00-22:00 Sat: 8:00-22:00 Sun: closed	<b>IQ-Cards</b>  	<b>Features</b>
-			




<b>100</b>	<b>CardTank24 Weilrod</b>	 	<b>GPS: 50.36698914/8.380334854</b>
No.			
Weilburger Strasse 20 61276 Weilrod	Mon-Fri: 0:00-24:00 Sat: 0:00-24:00 Sun: 0:00-24:00	IQ-Cards  	Features 
-			





<b>100</b>	<b>REWE Rodgau</b>		<b>GPS: 50.002797/8.884475</b>
No.			
Feldstraße 46 63110 Rodgau	Mon-Fri: 7:00-22:00 Sat: 7:00-22:00 Sun: closed	IQ-Cards  	Features
-			







<b>100</b>	<b>Aral Bad Homburg I</b>	 	<b>GPS: 50.20872/8.616669</b>
No.			
Taunus-Schnellweg-Nord seite 61352 Bad Homburg	Mon-Fri: 0:00-24:00 Sat: 0:00-24:00 Sun: 0:00-24:00	IQ-Cards  	Features 
-			







<b>100</b>	<b>Aral Rodgau III</b>	 	<b>GPS: 50.069198/8.877869</b>
No.			
B 448 63110 Rodgau	Mon-Fri: 0:00-24:00 Sat: 0:00-24:00 Sun: 0:00-24:00	IQ-Cards  	Features    
-			








<b>100</b>	<b>Aral Bad Homburg II</b>	 	<b>GPS: 50.208427/8.615339</b>
No.			
Taunus-Schnellweg-Süds eite 61352 Bad Homburg	Mon-Fri: 0:00-24:00 Sat: 0:00-24:00 Sun: 0:00-24:00	IQ-Cards  	Features 
-			




<b>100</b>	<b>REWE Heusenstamm</b>		<b>GPS: 50.048575/8.799261</b>
No.			
Werner-von-Siemens-Str ße 2 63150 Heusenstamm	Mon-Fri: 7:00-22:00 Sat: 7:00-22:00 Sun: closed	IQ-Cards  	Features
-			




<b>100</b>	<b>Q1 Friedrichsdorf</b>		<b>GPS: 50.2781/8.65392</b>
No.			
Friedberger Straße 9 61381 Friedrichsdorf	Mon-Fri: 6:00-20:00 Sat: 7:00-15:00 Sun: closed	IQ-Cards  	Features 
-			






<b>100</b>	<b>Aral Obertshausen</b>	 	<b>GPS: 50.062576/8.8297</b>
No.			
Im Birkengrund 63179 Obertshausen	Mon-Fri: 0:00-24:00 Sat: 0:00-24:00 Sun: 0:00-24:00	IQ-Cards  	Features  
-			






<b>100</b>	<b>Winkler Rödermark-Ober-Roden</b>	 	<b>GPS: 49.96882155/8.824829653</b>
No.			
Max-Planck-Straße 6c 63322 Rödermark-Ober-Roden	Mon-Fri: 0:00-24:00 Sat: 0:00-24:00 Sun: 0:00-24:00	IQ-Cards  	Features  
-			






<b>101</b>	<b>Aral Weibersbrunn</b>	 	<b>GPS: 49.896365/9.395583</b>
No.			
A3 63879 Weibersbrunn	Mon-Fri: 0:00-24:00 Sat: 0:00-24:00 Sun: 0:00-24:00	IQ-Cards  	Features   
-			






<b>101</b>	<b>REWE Egelsbach</b>		<b>GPS: 49.961132/8.671498</b>
No.			
Kurt-Schumacher-Ring 4 63329 Egelsbach	Mon-Fri: 7:00-22:00 Sat: 7:00-22:00 Sun: closed	IQ-Cards  	Features
-			







<b>101</b>	<b>REWE Griesheim</b>		<b>GPS: 49.861892/8.587098</b>
No.			
Flughafenstraße 7 64347 Griesheim	Mon-Fri: 7:00-22:00 Sat: 7:00-22:00 Sun: closed	IQ-Cards  	Features
-			




<b>101</b>	<b>Hergert VTS Wächtersbach</b>	 	<b>GPS: 50.25386/9.28995</b>
No.			
Am Sportplatz 2 63607 Wächtersbach	Mon-Fri: 0:00-24:00 Sat: 0:00-24:00 Sun: 0:00-24:00	IQ-Cards  	Features 
-			







<b>101</b>	<b>Winkler Roßdorf</b>	 	<b>GPS: 49.86531375/8.741346598</b>
No.			
In den Leppsteinswiesen 14-20 64380 Roßdorf	Mon-Fri: 0:00-24:00 Sat: 0:00-24:00 Sun: 0:00-24:00	IQ-Cards  	Features 
-			







<b>101</b>	<b>Aral Obernburg</b>	 	<b>GPS: 49.846627/9.151591</b>
No.			
Römerstraße 98 63785 Obernburg	Mon-Fri: 6:00-22:00 Sat: 6:00-22:00 Sun: 6:00-22:00	IQ-Cards  	Features 
-			









<b>101</b>	<b>Budget Oil Groß-Gerau</b>	 	<b>GPS: 49.8733/8.48375</b>
No.			
Gernsheimer Landstraße 51 64521 Groß-Gerau	Mon-Fri: 0:00-24:00 Sat: 0:00-24:00 Sun: 0:00-24:00	IQ-Cards  	Features 
-			







<b>101</b>	<b>Aral Mörfelden</b>	 	<b>GPS: 49.979076/8.581539</b>
No.			
Industriestraße 1 64546 Mörfelden	Mon-Fri: 0:00-24:00 Sat: 0:00-24:00 Sun: 0:00-24:00	IQ-Cards  	Features  
-			




<b>102</b>	<b>REWE Michelstadt</b>		<b>GPS: 49.691212/9.003669</b>
No.			
Walther-Rathenau-Allee 24 64720 Michelstadt	Mon-Fri: 7:00-22:00 Sat: 7:00-22:00 Sun: closed	IQ-Cards  	Features
-			







<b>101</b>	<b>Winkler Gernsheim</b>	 	<b>GPS: 49.76955995/8.493672471</b>
No.			
Robert-Bunsen-Straße 46 64579 Gernsheim	Mon-Fri: 0:00-24:00 Sat: 0:00-24:00 Sun: 0:00-24:00	IQ-Cards  	Features  
-			




<b>102</b>	<b>Winkler Dieburg</b>	 	<b>GPS: 49.90753/8.8515</b>
No.			
Industriestraße 30 64807 Dieburg	Mon-Fri: 0:00-24:00 Sat: 0:00-24:00 Sun: 0:00-24:00	IQ-Cards  	Features  
-			







<b>101</b>	<b>Aral Bensheim</b>	 	<b>GPS: 49.67291/8.597638</b>
No.			
Amperestraße 1 64625 Bensheim	Mon-Fri: 0:00-24:00 Sat: 0:00-24:00 Sun: 0:00-24:00	IQ-Cards  	Features    
-			






<b>102</b>	<b>Aral Wiesbaden I</b>	 	<b>GPS: 50.055113/8.311917</b>
No.			
A 66 Erbenheim-Nord 65205 Wiesbaden	Mon-Fri: 0:00-24:00 Sat: 0:00-24:00 Sun: 0:00-24:00	IQ-Cards  	Features  
-			







<b>102</b>	<b>REWE Heppenheim</b>		<b>GPS: 49.637088/8.618716</b>
No.			
Tiergartenstraße 5 64646 Heppenheim (Bergstraße)	Mon-Fri: 8:00-22:00 Sat: 8:00-22:00 Sun: closed	IQ-Cards  	Features
-			





<b>102</b>	<b>Aral Wiesbaden II</b>	 	<b>GPS: 50.054256/8.311488</b>
No.			
A 66 Erbenheim-Süd 65205 Wiesbaden	Mon-Fri: 0:00-24:00 Sat: 0:00-24:00 Sun: 0:00-24:00	IQ-Cards  	Features  
-			






<b>102</b>	<b>REWE Taunusstein</b>		<b>GPS: 50.13835/8.154682</b>
No.			
Kleiststraße 2 65232 Taunusstein	Mon-Fri: 7:00-22:00 Sat: 7:00-22:00 Sun: closed	IQ-Cards  	Features
-			








<b>102</b>	<b>Schneider Gustavsburg (Würz Logistik)</b>	 	<b>GPS: 49.994605/8.331706</b>
No.			
Am Kupferwerk 26 65462 Gustavsburg	Mon-Fri: 0:00-24:00 Sat: 0:00-24:00 Sun: 0:00-24:00	IQ-Cards  	Features  
-			
A671, Exit 6 Gustavsburg			







<b>102</b>	<b>Sponsel Heidenrod-Kemel</b>	 	<b>GPS: 50.1634625/8.0189485</b>
No.			
Bäderstraße 7 65321 Heidenrod-Kemel	Mon-Fri: 6:00-20:00 Sat: 6:00-16:00 Sun: 8:00-12:00	IQ-Cards  	Features 
-			







<b>103</b>	<b>Hoyer Bad Camberg (Spedition Bäcker)</b>	 	<b>GPS: 50.300366/8.250142</b>
No.			
Otto-Hahn-Straße 3 65520 Bad Camberg	Mon-Fri: 6:00-22:00 Sat: 6:00-22:00 Sun: 6:00-22:00	IQ-Cards  	Features  
-			
A3/E35, Exit 44 Bad Camberg			







<b>102</b>	<b>MIV Rüsselsheim</b>	 	<b>GPS: 49.9967/8.41757</b>
No.			
Frankfurter Straße 45 65428 Rüsselsheim	Mon-Fri: 6:00-22:00 Sat: 7:00-22:00 Sun: 8:00-22:00	IQ-Cards  	Features
-			





<b>103</b>	<b>Ratio Limburg an der Lahn</b>	 	<b>GPS: 50.40949/8.07164</b>
No.			
Kapellenstraße 10 65555 Limburg an der Lahn	Mon-Fri: 5:00-22:00 Sat: 7:00-22:00 Sun: 8:00-20:00	IQ-Cards  	Features 
-			





<b>102</b>	<b>Aral Rüsselsheim</b>	 	<b>GPS: 49.993163/8.38713</b>
No.			
Mainzer Straße 95 65428 Rüsselsheim	Mon-Fri: 0:00-24:00 Sat: 0:00-24:00 Sun: 0:00-24:00	IQ-Cards  	Features   
-			





<b>103</b>	<b>Heinrich Schwarz I</b>	 	<b>GPS: 50.404448/8.066053</b>
No.			
Limburger Straße 74 65555 Limburg-Offheim	Mon-Fri: 0:00-24:00 Sat: 0:00-24:00 Sun: 0:00-24:00	IQ-Cards  	Features  
-			








<b>103</b>	<b>Heinrich Schwarz II</b>	 	<b>GPS: 50.374451/8.038044</b>
No.			
Industriestr. 4-6 65582 Diez	Mon-Fri: 0:00-24:00 Sat: 0:00-24:00 Sun: 0:00-24:00	IQ-Cards  	Features  
-			








<b>103</b>	<b>Aral Beselich II</b>	 	<b>GPS: 50.467915/8.137499</b>
No.			
B 49/Südseite 65614 Beselich	Mon-Fri: 0:00-24:00 Sat: 0:00-24:00 Sun: 0:00-24:00	IQ-Cards  	Features  
-			






<b>103</b>	<b>Kaiser Elz</b>	 	<b>GPS: 50.4048/8.03929</b>
No.			
Limburger Straße 51-53 65604 Elz	Mon-Fri: 5:00-23:00 Sat: 5:00-23:00 Sun: 5:00-23:00	IQ-Cards  	Features
-			






<b>103</b>	<b>bft Elbtal</b>	 	<b>GPS: 50.5055/8.06501</b>
No.			
Siegerer Straße 3 65627 Elbtal	Mon-Fri: 5:00-22:00 Sat: 6:30-22:00 Sun: 7:30-22:00	IQ-Cards  	Features
-			





<b>103</b>	<b>Q1 Elz</b>	 	<b>GPS: 50.4173/8.03756</b>
No.			
Hadamarer Straße 34 65604 Elz	Mon-Fri: 5:30-22:00 Sat: 6:30-22:00 Sun: 7:30-22:00	IQ-Cards  	Features
-			






<b>103</b>	<b>Aral Frankfurt I</b>	 	<b>GPS: 50.119608/8.543903</b>
No.			
Aral an der A 66, Nordseite 65929 Frankfurt	Mon-Fri: 0:00-24:00 Sat: 0:00-24:00 Sun: 0:00-24:00	IQ-Cards  	Features   
-			





<b>103</b>	<b>Aral Beselich I</b>	 	<b>GPS: 50.46912/8.137242</b>
No.			
B 49/Nordseite 65614 Beselich	Mon-Fri: 0:00-24:00 Sat: 0:00-24:00 Sun: 0:00-24:00	IQ-Cards  	Features   
-			





<b>104</b>	<b>Aral Frankfurt II</b>	 	<b>GPS: 50.118079/8.541727</b>
No.			
Aral an der A 66, Südseite 65929 Frankfurt	Mon-Fri: 0:00-24:00 Sat: 0:00-24:00 Sun: 0:00-24:00	IQ-Cards  	Features 
-			







<b>104</b>	<b>Aral Saarbrücken</b>	 	<b>GPS: 49.207392/7.021482</b>
No.			
Neumühler Weg 40 66130 Saarbrücken	Mon-Fri: 0:00-24:00 Sat: 0:00-24:00 Sun: 0:00-24:00	IQ-Cards  	Features 
-			






<b>104</b>	<b>BFT Schwalbach</b>	 	<b>GPS: 49.311926/6.821793</b>
No.			
Hültzweiler Straße 72 66773 Schwalbach	Mon-Fri: 6:00-22:00 Sat: 6:00-22:00 Sun: 6:00-22:00	IQ-Cards  	Features
-			






<b>104</b>	<b>Winkler Sankt Ingbert</b>	 	<b>GPS: 49.278808/7.174321</b>
No.			
Obere Kaiserstraße 279 66386 Sankt Ingbert	Mon-Fri: 0:00-24:00 Sat: 0:00-24:00 Sun: 0:00-24:00	IQ-Cards  	Features 
-			






<b>104</b>	<b>BFT Rathswweiler</b>	 	<b>GPS: 49.5982/7.4614</b>
No.			
Glanstraße 3 66887 Rathswweiler	Mon-Fri: 6:00-22:00 Sat: 6:00-22:00 Sun: 6:00-22:00	IQ-Cards  	Features
-			






<b>104</b>	<b>Q1 Neunkirchen</b>	 	<b>GPS: 49.3298/7.18581</b>
No.			
Kirkeler Straße 50 66538 Neunkirchen	Mon-Fri: 6:30-20:30 Sat: 6:30-20:30 Sun: closed	IQ-Cards  	Features
-			









<b>104</b>	<b>Aral Waldmohr</b>	 	<b>GPS: 49.372808/7.37541</b>
No.			
A6 66914 Waldmohr	Mon-Fri: 0:00-24:00 Sat: 0:00-24:00 Sun: 0:00-24:00	IQ-Cards  	Features  
-			







<b>104</b>	<b>Aral Saarlouis</b>	 	<b>GPS: 49.305459/6.74008</b>
No.			
Metzer Straße 44 66740 Saarlouis	Mon-Fri: 0:00-24:00 Sat: 0:00-24:00 Sun: 0:00-24:00	IQ-Cards  	Features 
-			







<b>104</b>	<b>Winkler Ludwigshafen</b>	 	<b>GPS: 49.485292/8.414747</b>
No.			
Frankenthaler Straße 222 67059 Ludwigshafen	Mon-Fri: 0:00-24:00 Sat: 0:00-24:00 Sun: 0:00-24:00	IQ-Cards  	Features 
-			





<b>104</b>	<b>Ziehl Tank Center Frankenthal</b>		<b>GPS: 49.543389/8.336896</b>
No.			
Carl-Benz-Straße 28 67227 Frankenthal	Mon-Fri: 0:00-24:00 Sat: 0:00-24:00 Sun: 0:00-24:00	IQ-Cards  	Features  
A6/E50, Exit 22 Frankenthal-Nord			







<b>105</b>	<b>Budget Oil Lambrecht</b>	 	<b>GPS: 49.3733247/8.0655615</b>
No.			
Hauptstraße 105 67466 Lambrecht	Mon-Fri: 0:00-24:00 Sat: 0:00-24:00 Sun: 0:00-24:00	IQ-Cards  	Features 
-			






<b>105</b>	<b>Aral Kirchheimbolanden</b>	 	<b>GPS: 49.668573/8.02008</b>
No.			
Bischheimer Straße 9 67292 Kirchheimbolanden	Mon-Fri: 0:00-24:00 Sat: 0:00-24:00 Sun: 0:00-24:00	IQ-Cards  	Features    
-			

<b>105</b>	<b>Aral Worms</b>	 	<b>GPS: 49.654737/8.359395</b>
No.			
Mainzer Straße 140 67547 Worms	Mon-Fri: 0:00-24:00 Sat: 0:00-24:00 Sun: 0:00-24:00	IQ-Cards  	Features  
-			








<b>105</b>	<b>Aral Speyer</b>	 	<b>GPS: 49.309731/8.444535</b>
No.			
Industriestraße 5 a 67346 Speyer	Mon-Fri: 0:00-24:00 Sat: 0:00-24:00 Sun: 0:00-24:00	IQ-Cards  	Features  
-			






<b>105</b>	<b>BFT Gundersheim</b>		<b>GPS: 49.70116/8.19342</b>
No.			
Donnersberger Straße 23 67598 Gundersheim	Mon-Fri: 0:00-24:00 Sat: 0:00-24:00 Sun: 0:00-24:00	IQ-Cards  	Features 
-			







<b>105</b>	<b>Aral Schwegenheim</b>	 	<b>GPS: 49.271938/8.338524</b>
No.			
Im breiten Pfuhl 5 67365 Schwegenheim	Mon-Fri: 0:00-24:00 Sat: 0:00-24:00 Sun: 0:00-24:00	IQ-Cards  	Features  
-			






<b>105</b>	<b>Winkler Kaiserslautern</b>	 	<b>GPS: 49.45353/7.79195</b>
No.			
Mainzerstraße 110 67657 Kaiserslautern	Mon-Fri: 0:00-24:00 Sat: 0:00-24:00 Sun: 0:00-24:00	IQ-Cards  	Features 
-			














<b>105</b>	<b>Aral Mannheim</b>	 	<b>GPS: 49.55023941/8.44970058</b>
No.			
Frankenthaler Straße 86 68307 Mannheim	Mon-Fri: 0:00-24:00 Sat: 0:00-24:00 Sun: 0:00-24:00	IQ-Cards  	Features   
-			







<b>106</b>	<b>Winkler Lampertheim I</b>	 	<b>GPS: 49.598485/8.586525</b>
No.			
Lampertheimer Straße 5 68623 Lampertheim-Hüttenfeld	Mon-Fri: 0:00-24:00 Sat: 0:00-24:00 Sun: 0:00-24:00	IQ-Cards  	Features 
-			






<b>105</b>	<b>Aral Viernheim</b>	 	<b>GPS: 49.542497/8.608754</b>
No.			
BAB 659 68519 Viernheim	Mon-Fri: 0:00-24:00 Sat: 0:00-24:00 Sun: 0:00-24:00	IQ-Cards  	Features  
-			

<b>106</b>	<b>Winkler Bürstadt</b>	 	<b>GPS: 49.64538/8.47796</b>
No.			
Nibelungenstraße 203 68642 Bürstadt	Mon-Fri: 0:00-24:00 Sat: 0:00-24:00 Sun: 0:00-24:00	IQ-Cards  	Features 
-			

<b>105</b>	<b>Winkler Viernheim</b>	 	<b>GPS: 49.553927/8.591416</b>
No.			
Alfred-Nobel-Straße 2 68519 Viernheim	Mon-Fri: 0:00-24:00 Sat: 0:00-24:00 Sun: 0:00-24:00	IQ-Cards  	Features  
-			

<b>106</b>	<b>LTG Hockenheim</b>		<b>GPS: 49.329987/8.541153</b>
No.			
Geisstraße 1 68766 Hockenheim	Mon-Fri: 0:00-24:00 Sat: 0:00-24:00 Sun: 0:00-24:00	IQ-Cards  	Features  
-			

<b>106</b>	<b>Winkler Lampertheim II</b>	 	<b>GPS: 49.61490368/8.43615993</b>
No.			
Hafenstraße 2 68623 Lampertheim	Mon-Fri: 0:00-24:00 Sat: 0:00-24:00 Sun: 0:00-24:00	IQ-Cards  	Features  
-			

<b>106</b>	<b>Winkler Sandhausen</b>	 	<b>GPS: 49.336834/8.645975</b>
No.			
Ostlandstraße 1 69207 Sandhausen	Mon-Fri: 0:00-24:00 Sat: 0:00-24:00 Sun: 0:00-24:00	IQ-Cards  	Features 
-			

<b>106</b>	<b>Müller Laudenbach</b>		<b>GPS: 49.6131362/8.6530311</b>
No.			
Hauptstraße 92 69514 Laudenbach	Mon-Fri: 0:00-24:00 Sat: 0:00-24:00 Sun: 0:00-24:00	IQ-Cards 	Features 
-			

<b>106</b>	<b>SWE Wimsheim</b>		<b>GPS: 48.849398/8.825972</b>
No.			
Friolzheimer Straße 71229 Wimsheim	Mon-Fri: 0:00-24:00 Sat: 0:00-24:00 Sun: 0:00-24:00	IQ-Cards 	Features 
-			

<b>106</b>	<b>Aral Korntal-Münchingen</b>		<b>GPS: 48.850588/9.105471</b>
No.			
Heinrich-Lanz-Straße 1 70825 Korntal-Münchingen	Mon-Fri: 0:00-24:00 Sat: 0:00-24:00 Sun: 0:00-24:00	IQ-Cards 	Features 
-			

<b>107</b>	<b>Aral Backnang</b>		<b>GPS: 48.959211/9.423126</b>
No.			
Manfred-von-Ardenne-All ee 2 71522 Backnang	Mon-Fri: 5:00-22:00 Sat: 5:00-22:00 Sun: 5:00-22:00	IQ-Cards 	Features 
-			

<b>106</b>	<b>Aral Bondorf</b>		<b>GPS: 48.50676/8.83585</b>
No.			
Am Römerfeld 1 71149 Bondorf	Mon-Fri: 0:00-24:00 Sat: 0:00-24:00 Sun: 0:00-24:00	IQ-Cards 	Features 
-			

<b>107</b>	<b>Aral Murr</b>		<b>GPS: 48.957129/9.243526</b>
No.			
Im Langen Feld 17 71711 Murr	Mon-Fri: 0:00-24:00 Sat: 0:00-24:00 Sun: 0:00-24:00	IQ-Cards 	Features 
-			

<b>106</b>	<b>MTB Bondorf</b>		<b>GPS: 48.50773/8.83284</b>
No.			
Am Römerfeld 8 71149 Bondorf	Mon-Fri: 0:00-24:00 Sat: 0:00-24:00 Sun: 0:00-24:00	IQ-Cards 	Features 
A81/E41, Exit 29 Rottenburg			

<b>107</b>	<b>Aral Tübingen</b>		<b>GPS: 48.512952/9.073625</b>
No.			
Reutlinger Straße 72 72072 Tübingen	Mon-Fri: 0:00-24:00 Sat: 0:00-24:00 Sun: 0:00-24:00	IQ-Cards 	Features 
-			

<b>107</b>	<b>Aral Rottenburg/Ergenzing</b>		<b>GPS: 48.505305/8.826744</b>
No.			
Mercedesstraße 51 72108 Rottenburg/Ergenzing	Mon-Fri: 0:00-24:00 Sat: 0:00-24:00 Sun: 0:00-24:00	IQ-Cards 	Features 
-			

<b>107</b>	<b>Q1 Kuchen</b>		<b>GPS: 48.64427087/9.790070831</b>
No.			
Im Gewerbepark 1 73329 Kuchen	Mon-Fri: 6:00-22:00 Sat: 6:00-22:00 Sun: 6:00-22:00	IQ-Cards 	Features 
-			

<b>107</b>	<b>BayWa Altensteig</b>		<b>GPS: 48.585792/8.613821</b>
No.			
Bahnhofstrasse 60 - 62 72213 Altensteig	Mon-Fri: 0:00-24:00 Sat: 0:00-24:00 Sun: 0:00-24:00	IQ-Cards 	Features 
-			








<b>107</b>	<b>SWE Aalen</b>		<b>GPS: 48.824805/10.070409</b>
No.			
Carl-Zeiss-Straße 35 73431 Aalen	Mon-Fri: 0:00-24:00 Sat: 0:00-24:00 Sun: 0:00-24:00	IQ-Cards 	Features 
-			







<b>107</b>	<b>Q1 Albstadt</b>		<b>GPS: 48.235572/9.027238</b>
No.			
Konrad-Adenauer-Straße 62 72461 Albstadt	Mon-Fri: 6:00-22:00 Sat: 8:00-22:00 Sun: 8:00-22:00	IQ-Cards 	Features
-			







<b>107</b>	<b>Q1 Bopfingen</b>		<b>GPS: 48.862027/10.346416</b>
No.			
Aalener Straße 36 73441 Bopfingen	Mon-Fri: 6:00-22:00 Sat: 7:00-22:00 Sun: 7:00-22:00	IQ-Cards 	Features
-			






<b>107</b>	<b>Schneider Kirchheim</b>		<b>GPS: 48.6484679/9.4341133</b>
No.			
Paracelsusstrasse 3 73230 Kirchheim unter Teck	Mon-Fri: 0:00-24:00 Sat: 0:00-24:00 Sun: 0:00-24:00	IQ-Cards 	Features 
<b>A8, Exit 56 Kirchheim unter Teck-West</b>			







<b>108</b>	<b>SWE Essingen</b>		<b>GPS: 48.820091/10.033057</b>
No.			
Daimlerstraße 14 73457 Essingen	Mon-Fri: 0:00-24:00 Sat: 0:00-24:00 Sun: 0:00-24:00	IQ-Cards 	Features 
-			







<b>108</b>	<b>Kling Energie Ellwangen I</b>	 	<b>GPS: 48.95965/10.17647</b>
No.			
Max-Eyth-Straße 44 73479 Ellwangen	Mon-Fri: 0:00-24:00 Sat: 0:00-24:00 Sun: 0:00-24:00	IQ-Cards  	Features   
A7/E43, Exit 113 Ellwangen			






<b>108</b>	<b>Tankpunkt GÖTZ Neckarsulm</b>	 	<b>GPS: 49.180455/9.218881</b>
No.			
Rötelstraße 14 74172 Neckarsulm	Mon-Fri: 0:00-24:00 Sat: 0:00-24:00 Sun: 0:00-24:00	IQ-Cards  	Features  
A6/E50, Exit 37 Heilbronn/Neckarsulm			







<b>108</b>	<b>Kling Energie Ellwangen II</b>	 	<b>GPS: 48.9583/10.1763</b>
No.			
Wilhelm-Maybach-Straße 2 73479 Ellwangen	Mon-Fri: 0:00-24:00 Sat: 0:00-24:00 Sun: 0:00-24:00	IQ-Cards  	Features  
A7/E43, Exit 113 Ellwangen			





<b>108</b>	<b>Schneider Möckmühl (Mezger Rent u. Service)</b>		<b>GPS: 49.2988838/9.3773543</b>
No.			
Baierklinge 2 74219 Möckmühl	Mon-Fri: 7:00-19:00 Sat: 8:00-15:00 Sun: geschlossen	IQ-Cards  	Features  
-			






<b>108</b>	<b>Aral Neuhausen</b>	 	<b>GPS: 48.691251/9.265736</b>
No.			
Plieninger Straße 35 73765 Neuhausen	Mon-Fri: 0:00-24:00 Sat: 0:00-24:00 Sun: 0:00-24:00	IQ-Cards  	Features  
-			







<b>108</b>	<b>Tankpunkt GÖTZ Ellhofen</b>	 	<b>GPS: 49.14405/9.308392</b>
No.			
Am Autobahnkreuz 6 74248 Ellhofen	Mon-Fri: 0:00-24:00 Sat: 0:00-24:00 Sun: 0:00-24:00	IQ-Cards  	Features  
A81/E41, Exit 10 Weinsberg/Ellhofen			







<b>108</b>	<b>Aral Neckarsulm</b>	 	<b>GPS: 49.199271/9.23295</b>
No.			
Neuenstädter Straße 96 74172 Neckarsulm	Mon-Fri: 0:00-24:00 Sat: 0:00-24:00 Sun: 0:00-24:00	IQ-Cards  	Features 
-			








<b>108</b>	<b>Winkler Massenbachhausen</b>	 	<b>GPS: 49.174891/9.047925</b>
No.			
Heilbronner Straße 70 74252 Massenbachhausen	Mon-Fri: 0:00-24:00 Sat: 0:00-24:00 Sun: 0:00-24:00	IQ-Cards  	Features  
-			









<b>108</b>	<b>BayWa Brackenheim</b>	 	<b>GPS: 49.074481/9.064054</b>
No.			
Hermann-Bauer-Str. 10 74336 Brackenheim	Mon-Fri: 00:00-24:00 Sat: 00:00-24:00 Sun: 00:00-24:00	IQ-Cards  	Features
-			








<b>109</b>	<b>Winkler Siegelbach</b>	 	<b>GPS: 49.27216/9.08229</b>
No.			
Wagenbacher Straße 15 74936 Siegelbach	Mon-Fri: 0:00-24:00 Sat: 0:00-24:00 Sun: 0:00-24:00	IQ-Cards  	Features 
-			







<b>109</b>	<b>Tankpunkt BAG Ilshofen</b>	 	<b>GPS: 49.1688323/9.937363</b>
No.			
Eckartshäuser Straße 67 74532 Ilshofen	Mon-Fri: 0:00-24:00 Sat: 0:00-24:00 Sun: 0:00-24:00	IQ-Cards  	Features  
-			





<b>109</b>	<b>Aral Bretten</b>	 	<b>GPS: 49.037842/8.687745</b>
No.			
Alexanderplatz 75015 Bretten	Mon-Fri: 0:00-24:00 Sat: 0:00-24:00 Sun: 0:00-24:00	IQ-Cards  	Features  
-			









<b>109</b>	<b>EDi Öhringen</b>	 	<b>GPS: 49.199401/9.475408</b>
No.			
Rudolf-Diesel-Straße 4 74613 Öhringen	Mon-Fri: 0:00-24:00 Sat: 0:00-24:00 Sun: 0:00-24:00	IQ-Cards  	Features   
A6/E50, Exit 40 Öhringen			






<b>109</b>	<b>Aral Pforzheim</b>	 	<b>GPS: 48.910001/8.718911</b>
No.			
Lochhäckerstraße / B 294 75177 Pforzheim	Mon-Fri: 0:00-24:00 Sat: 0:00-24:00 Sun: 0:00-24:00	IQ-Cards  	Features    
-			






<b>109</b>	<b>Aral Bad Rappenau</b>	 	<b>GPS: 49.210829/9.070105</b>
No.			
Wilhelm-Hauff-Straße 43 74906 Bad Rappenau	Mon-Fri: 0:00-24:00 Sat: 0:00-24:00 Sun: 0:00-24:00	IQ-Cards  	Features   
-			





<b>109</b>	<b>SWE Pforzheim</b>	 	<b>GPS: 48.879045/8.652558</b>
No.			
Denningstraße 6 75179 Pforzheim	Mon-Fri: 0:00-24:00 Sat: 0:00-24:00 Sun: 0:00-24:00	IQ-Cards  	Features  
-			









<b>109</b>	<b>SWE Tiefenbronn-Mühlhausen</b>		<b>GPS: 48.806432/8.821525</b>
No.			
Würmtalstraße 39 75233 Tiefenbronn-Mühlhausen	Mon-Fri: 0:00-24:00 Sat: 0:00-24:00 Sun: 0:00-24:00	IQ-Cards  	Features 
-			




<b>110</b>	<b>Aral Ettlingen</b>	 	<b>GPS: 48.957374/8.406625</b>
No.			
Karlsruher Straße 50a 76275 Ettlingen	Mon-Fri: 0:00-24:00 Sat: 0:00-24:00 Sun: 0:00-24:00	IQ-Cards  	Features    
-			






<b>109</b>	<b>SWE Neuhausen</b>	 	<b>GPS: 48.794799/8.768567</b>
No.			
Sägwerk 5 75242 Neuhausen	Mon-Fri: 0:00-24:00 Sat: 0:00-24:00 Sun: 0:00-24:00	IQ-Cards  	Features 
-			






<b>110</b>	<b>Tankhof Iffezheim</b>		<b>GPS: 48.81732/8.157842</b>
No.			
Südring 19 76473 Iffezheim	Mon-Fri: 0:00-24:00 Sat: 0:00-24:00 Sun: 0:00-24:00	IQ-Cards  	Features  
A5/E52/E35, Exit Baden-Baden			






<b>109</b>	<b>SWE Kieselbronn</b>		<b>GPS: 48.934937/8.741422</b>
No.			
Eisinger Straße 60 75249 Kieselbronn	Mon-Fri: 0:00-24:00 Sat: 0:00-24:00 Sun: 0:00-24:00	IQ-Cards  	Features 
-			









<b>110</b>	<b>Aral Landau</b>	 	<b>GPS: 49.192556/8.142516</b>
No.			
Carl-Bosch Straße 1A 76829 Landau	Mon-Fri: 0:00-24:00 Sat: 0:00-24:00 Sun: 0:00-24:00	IQ-Cards  	Features    
-			







<b>110</b>	<b>Q1 Karlsruhe</b>		<b>GPS: 49.014249/8.3553728</b>
No.			
Rheinstraße 90-92 76185 Karlsruhe	Mon-Fri: 6:00-22:00 Sat: 6:00-22:00 Sun: 7:00-22:00	IQ-Cards  	Features
-			







<b>110</b>	<b>Aral Kehl I</b>	 	<b>GPS: 48.576097/7.818007</b>
No.			
Straßburger Straße 11a 77694 Kehl	Mon-Fri: 0:00-24:00 Sat: 0:00-24:00 Sun: 0:00-24:00	IQ-Cards  	Features 
-			







<b>110</b>	<b>Aral Kehl II</b>	 	<b>GPS: 48.575546/7.81747</b>
No.			
Straßburger Straße 34a 77694 Kehl	Mon-Fri: 0:00-24:00 Sat: 0:00-24:00 Sun: 0:00-24:00	IQ-Cards  	Features 
-			







<b>110</b>	<b>Karl Riegger Mönchweiler</b>	 	<b>GPS: 48.10350873/8.414261341</b>
No.			
Am Fohrenwald 3 78087 Mönchweiler	Mon-Fri: 0:00-24:00 Sat: 0:00-24:00 Sun: 0:00-24:00	IQ-Cards  	Features 
-			







<b>110</b>	<b>Tankpark Lahr</b>	 	<b>GPS: 48.353411/7.807428</b>
No.			
Einsteinallee 2 77933 Lahr	Mon-Fri: 0:00-24:00 Sat: 0:00-24:00 Sun: 0:00-24:00	IQ-Cards  	Features    
A5/E35, Exit 56 Lahr			







<b>111</b>	<b>Aral Blumberg II</b>	 	<b>GPS: 47.846209/8.554895</b>
No.			
Nordwerk 10 78176 Blumberg	Mon-Fri: 0:00-24:00 Sat: 0:00-24:00 Sun: 0:00-24:00	IQ-Cards  	Features  
-			






<b>110</b>	<b>Aral Ettenheim</b>	 	<b>GPS: 48.274796/7.785564</b>
No.			
Nikola-Tesla-Straße 1 77955 Ettenheim	Mon-Fri: 4:30-22:00 Sat: 4:30-22:00 Sun: 4:30-22:00	IQ-Cards  	Features  
-			






<b>111</b>	<b>Karl Riegger Hüfingen</b>	 	<b>GPS: 47.92817/8.47507</b>
No.			
Im Stettenwinkel 8 78183 Hüfingen	Mon-Fri: 0:00-24:00 Sat: 0:00-24:00 Sun: 0:00-24:00	IQ-Cards  	Features  
-			






<b>110</b>	<b>Tankhof Grün Mahlberg</b>	 	<b>GPS: 48.273211/7.78892</b>
No.			
Alte Landstraße 1-3 77972 Mahlberg-Orschweiler	Mon-Fri: 0:00-24:00 Sat: 0:00-24:00 Sun: 0:00-24:00	IQ-Cards  	Features  
A5/E35, Exit 57a Ettenheim			








<b>111</b>	<b>Rundel Singen</b>	 	<b>GPS: 47.75835/8.85334</b>
No.			
Güterbahnhof 4 78224 Singen	Mon-Fri: 0:00-24:00 Sat: 0:00-24:00 Sun: 0:00-24:00	IQ-Cards  	Features  
-			






<b>111</b>	<b>Aral Dietingen</b>	 	<b>GPS: 48.206218/8.622761</b>
No.			
A81 78661 Dietingen	Mon-Fri: 0:00-24:00 Sat: 0:00-24:00 Sun: 0:00-24:00	IQ-Cards  	Features  
-			






<b>111</b>	<b>Aral Olching</b>	 	<b>GPS: 48.19951/11.335941</b>
No.			
Johann-G.-Gutenbergstra� e 1 82140 Olching	Mon-Fri: 6:00-22:00 Sat: 6:00-22:00 Sun: 6:00-22:00	IQ-Cards  	Features 
-			






<b>111</b>	<b>Aral Riegel am Kaiserstuhl</b>	 	<b>GPS: 48.156771/7.744626</b>
No.			
Forchheimer Stra�e 15 79359 Riegel am Kaiserstuhl	Mon-Fri: 0:00-24:00 Sat: 0:00-24:00 Sun: 0:00-24:00	IQ-Cards  	Features 
-			

<b>111</b>	<b>Reitmayr Puchheim</b>	 	<b>GPS: 48.14797443/11.34507047</b>
No.			
Augsburger Stra�e 14 82178 Puchheim	Mon-Fri: 5:00-23:00 Sat: 5:00-23:00 Sun: 5:00-23:00	IQ-Cards  	Features 
-			





<b>111</b>	<b>Aral M�nchen</b>	 	<b>GPS: 48.12715/11.522233</b>
No.			
Garmischer Stra�e 138 80686 M�nchen	Mon-Fri: 0:00-24:00 Sat: 0:00-24:00 Sun: 0:00-24:00	IQ-Cards  	Features   
-			






<b>111</b>	<b>BayWa F�rstenfeldbruck</b>	 	<b>GPS: 48.178502/11.231241</b>
No.			
Hubertusstra�e 1 82256 F�rstenfeldbruck	Mon-Fri: 0:00-24:00 Sat: 0:00-24:00 Sun: 0:00-24:00	IQ-Cards  	Features 
-			








<b>111</b>	<b>Kloiber M�nchen</b>		<b>GPS: 48.143582/11.704592</b>
No.			
Hofbr�uall�e 8 81829 M�nchen	Mon-Fri: 0:00-24:00 Sat: 0:00-24:00 Sun: 0:00-24:00	IQ-Cards  	Features  
A94, Exit 6 Feldkirchen-West			






<b>112</b>	<b>Deltin Murnau</b>	 	<b>GPS: 47.6849146/11.192884435</b>
No.			
Seehauser Stra�e 11 82418 Murnau am Staffelsee	Mon-Fri: 0:00-24:00 Sat: 0:00-24:00 Sun: 0:00-24:00	IQ-Cards 	Features  
-			












<b>112</b>	<b>Aral Raubling</b>		<b>GPS: 47.804791/12.119877</b>
No.			
Rosenheimer Straße 83 83064 Raubling	Mon-Fri: 0:00-24:00 Sat: 0:00-24:00 Sun: 0:00-24:00	IQ-Cards  	Features 
-			





<b>112</b>	<b>BayWa Trostberg</b>	 	<b>GPS: 48.037521/12.572403</b>
No.			
Söldenhofstr. 2 a 83308 Trostberg	Mon: 00:00-24:00 Sat: 00:00-24:00 Sun: 00:00-24:00	IQ-Cards  	Features 
-			






<b>112</b>	<b>Autohof Raubling</b>	 	<b>GPS: 47.7658017/12.1052455</b>
No.			
Kufsteiner Straße 116 83064 Raubling	Mon-Fri: 0:00-24:00 Sat: 0:00-24:00 Sun: 0:00-24:00	IQ-Cards  	Features   
A93, Exit 57 Reischenhart			

<b>112</b>	<b>Aral Bad Reichenhall</b>	 	<b>GPS: 47.733864/12.877083</b>
No.			
Loferer Straße 29 83435 Bad Reichenhall	Mon-Fri: 0:00-24:00 Sat: 0:00-24:00 Sun: 0:00-24:00	IQ-Cards  	Features 
-			

<b>112</b>	<b>Aral Rohrdorf</b>	 	<b>GPS: 47.802957/12.178136</b>
No.			
A8 83101 Rohrdorf	Mon-Fri: 0:00-24:00 Sat: 0:00-24:00 Sun: 0:00-24:00	IQ-Cards  	Features 
-			

<b>112</b>	<b>Aral Holzkirchen</b>	 	<b>GPS: 47.875805/11.710166</b>
No.			
Miesbacher Straße 33 83607 Holzkirchen	Mon-Fri: 0:00-24:00 Sat: 0:00-24:00 Sun: 0:00-24:00	IQ-Cards 	Features 
-			

<b>112</b>	<b>BayWa Schöna</b>	 	<b>GPS: 47.950583/11.968438</b>
No.			
Maillinger Str. 9 83104 Schöna	Mon-Fri: 00:00-24:00 Sat: 00:00-24:00 Sun: 00:00-24:00	IQ-Cards  	Features
-			

<b>112</b>	<b>Aral Ergoldsbach</b>	 	<b>GPS: 48.68472/12.206087</b>
No.			
Landshuter Straße 20 84061 Ergoldsbach	Mon-Fri: 0:00-24:00 Sat: 0:00-24:00 Sun: 0:00-24:00	IQ-Cards  	Features 
-			

<b>112</b>	<b>Aral Schierling</b>		<b>GPS: 48.838273/12.123005</b>
No.			
Dieselstraße 16 84069 Schierling	Mon-Fri: 0:00-24:00 Sat: 0:00-24:00 Sun: 0:00-24:00	IQ-Cards 	Features 
-			

<b>113</b>	<b>Bischoff &amp; Vielhauer Ampfing</b>		<b>GPS: 48.250637/12.408592</b>
No.			
Robert-Bosch-Straße 4 84539 Ampfing	Mon-Fri: 0:00-24:00 Sat: 0:00-24:00 Sun: 0:00-24:00	IQ-Cards 	Features 
-			
A94, Exit 18 Waldkraiburg/Ampfing			

<b>113</b>	<b>Q1 Pfeffenhausen</b>		<b>GPS: 48.6675804/11.97033635</b>
No.			
Rottenburger Straße 42 84076 Pfeffenhausen	Mon-Fri: 0:00-24:00 Sat: 0:00-24:00 Sun: 0:00-24:00	IQ-Cards 	Features 
-			







<b>113</b>	<b>Hoyer Ingolstadt II</b>		<b>GPS: 48.781161/11.365965</b>
No.			
Friedrichshofener Str. 86 85049 Ingolstadt	Mon-Fri: 0:00-24:00 Sat: 0:00-24:00 Sun: 0:00-24:00	IQ-Cards 	Features 
-			






<b>113</b>	<b>BayWa Langquaid</b>		<b>GPS: 48.82796/12.04996</b>
No.			
Lenbachstr. 1 84085 Langquaid	Mon-Fri: 00:00-24:00 Sat: 00:00-24:00 Sun: 00:00-24:00	IQ-Cards 	Features 
-			
A93, Exit 48 Hausen			







<b>113</b>	<b>Hoyer Ingolstadt I</b>		<b>GPS: 48.7421474/11.4687471</b>
No.			
Carl Benz Straße 5 85053 Ingolstadt	Mon-Fri: 0:00-24:00 Sat: 0:00-24:00 Sun: 0:00-24:00	IQ-Cards 	Features 
-			
A9, Exit 62 Ingolstadt-Süd			







<b>113</b>	<b>Aral Würth a. d. Isar</b>		<b>GPS: 48.625107/12.322628</b>
No.			
Siemensstraße 2 84109 Würth a. d. Isar	Mon-Fri: 0:00-24:00 Sat: 0:00-24:00 Sun: 0:00-24:00	IQ-Cards 	Features 
-			







<b>113</b>	<b>Aral Ingolstadt II</b>		<b>GPS: 48.753933/11.449887</b>
No.			
Manchinger Straße 76 85053 Ingolstadt	Mon-Fri: 5:30-22:00 Sat: 5:30-22:00 Sun: 5:30-22:00	IQ-Cards 	Features 
-			









<b>113</b>	<b>Aral Ingolstadt</b>	 	<b>GPS: 48.775251/11.459352</b>
No.			
Schollstraße 2 85055 Ingolstadt	Mon-Fri: 0:00-24:00 Sat: 0:00-24:00 Sun: 0:00-24:00	IQ-Cards  	Features  
-			






<b>114</b>	<b>Aral Kinding</b>	 	<b>GPS: 48.998172/11.377887</b>
No.			
Enkeringer Straße 7 85125 Kinding	Mon-Fri: 6:00-22:00 Sat: 6:00-22:00 Sun: 6:00-22:00	IQ-Cards  	Features 
-			






<b>113</b>	<b>Hoyer Manching</b>	 	<b>GPS: 48.729577/11.522895</b>
No.			
Hofwiesenstraße 7 85077 Manching	Mon-Fri: 0:00-24:00 Sat: 0:00-24:00 Sun: 0:00-24:00	IQ-Cards  	Features  
-			

<b>114</b>	<b>Karl Daum Pollenfeld</b>	 	<b>GPS: 48.90977/11.19325</b>
No.			
Am Dörrenhof 85131 Pollenfeld	Mon-Fri: 0:00-24:00 Sat: 0:00-24:00 Sun: 0:00-24:00	IQ-Cards  	Features  
-			

<b>113</b>	<b>Hoyer Großmehring</b>	 	<b>GPS: 48.789082/11.512066</b>
No.			
Gutenbergstraße 7a 85098 Großmehring	Mon-Fri: 0:00-24:00 Sat: 0:00-24:00 Sun: 0:00-24:00	IQ-Cards  	Features  
-			

<b>114</b>	<b>Aral Odelzhausen</b>	 	<b>GPS: 48.307089/11.203779</b>
No.			
Rudolf-Diesel-Straße 2 85235 Odelzhausen	Mon-Fri: 0:00-24:00 Sat: 0:00-24:00 Sun: 0:00-24:00	IQ-Cards  	Features    
-			

<b>114</b>	<b>BayWa Buxheim</b>	 	<b>GPS: 48.800179/11.300384</b>
No.			
Am Pfahlfeld 7 85114 Buxheim	Mon-Fri: 00:00-24:00 Sat: 00:00-24:00 Sun: 00:00-24:00	IQ-Cards  	Features 
-			

<b>114</b>	<b>bft Petershausen</b>		<b>GPS: 48.416157/11.478717</b>
No.			
Gewerbering 28 85238 Petershausen	Mon-Fri: 0:00-24:00 Sat: 0:00-24:00 Sun: 0:00-24:00	IQ-Cards  	Features  
-			

<b>114</b>	<b>Hoyer Pfaffenhofen</b>		<b>GPS: 48.54602777/11.5105263</b>
No.			
Joseph-Fraunhofer-Straße 59 85276 Pfaffenhofen	Mon-Fri: 0:00-24:00 Sat: 0:00-24:00 Sun: 0:00-24:00	IQ-Cards 	Features 
-			

<b>114</b>	<b>BayWa Geisenfeld</b>		<b>GPS: 48.679474/11.616177</b>
No.			
Münchener Str. 31 85290 Geisenfeld	Mon-Fri: 00:00-24:00 Sat: 00:00-24:00 Sun: 00:00-24:00	IQ-Cards 	Features
-			

<b>114</b>	<b>Hoyer Pfaffenhofen</b>		<b>GPS: 48.545835/11.510938</b>
No.			
Joseph-Fraunhofer-Straße 59 85276 Pfaffenhofen/Ilm	Mon-Fri: 0:00-24:00 Sat: 0:00-24:00 Sun: 0:00-24:00	IQ-Cards 	Features 
-			






<b>115</b>	<b>Hoyer Rohrbach</b>		<b>GPS: 48.631011/11.577655</b>
No.			
Hauptstraße 3 85296 Rohrbach-Fahlenbach	Mon-Fri: 0:00-24:00 Sat: 0:00-24:00 Sun: 0:00-24:00	IQ-Cards 	Features 
-			







<b>114</b>	<b>Deltin Pfaffenhofen</b>		<b>GPS: 48.5431513/11.5114949</b>
No.			
Joseph-Fraunhofer-Straße 43 85276 Pfaffenhofen	Mon-Fri: 0:00-24:00 Sat: 0:00-24:00 Sun: 0:00-24:00	IQ-Cards 	Features 
-			







<b>115</b>	<b>Hoyer Pörnbach</b>		<b>GPS: 48.6173/11.4566</b>
No.			
Ingolstädter Str. 22 85309 Pörnbach	Mon-Fri: 0:00-24:00 Sat: 0:00-24:00 Sun: 0:00-24:00	IQ-Cards 	Features 
-			






<b>114</b>	<b>Hoyer Geisenfeld</b>		<b>GPS: 48.739872/11.630171</b>
No.			
Bajuwarenstraße 2 85290 Geisenfeld	Mon-Fri: 0:00-24:00 Sat: 0:00-24:00 Sun: 0:00-24:00	IQ-Cards 	Features 
-			






<b>115</b>	<b>Aral Wang bei Moosburg</b>		<b>GPS: 48.482743/12.000579</b>
No.			
Gewerbepark Spörer Au 1 85368 Wang bei Moosburg	Mon-Fri: 0:00-24:00 Sat: 0:00-24:00 Sun: 0:00-24:00	IQ-Cards 	Features 
-			







<b>115</b>	<b>Aral Neufahrn</b>	 	<b>GPS: 48.313086/11.665198</b>
No.			
Grüneckerstraße 6 85375 Neufahrn	Mon-Fri: 0:00-24:00 Sat: 0:00-24:00 Sun: 0:00-24:00	IQ-Cards  	Features 
-			





<b>115</b>	<b>DELTIN Langenpreising</b>	 	<b>GPS: 48.43043/11.97889</b>
No.			
Landshuter Straße 4 85465 Langenpreising	Mon-Fri: 0:00-24:00 Sat: 0:00-24:00 Sun: 0:00-24:00	IQ-Cards  	Features  
-			







<b>115</b>	<b>BayWa Eching</b>	 	<b>GPS: 48.309672/11.643444</b>
No.			
Dieselstraße 29 85386 Eching	Mon-Fri: 0:00-24:00 Sat: 0:00-24:00 Sun: 0:00-24:00	IQ-Cards  	Features  
-			






<b>115</b>	<b>Hörndl Forstinning</b>	 	<b>GPS: 48.17115893/11.9203807</b>
No.			
Gewerbebogen 4 85661 Forstinning	Mon-Fri: 0:00-24:00 Sat: 0:00-24:00 Sun: 0:00-24:00	IQ-Cards 	Features  
-			






<b>115</b>	<b>BayWa Allershausen</b>	 	<b>GPS: 48.427952/11.581146</b>
No.			
Bürgermeister-Sgoff-Str. 2 85391 Allershausen	Mon-Fri: 00:00-24:00 Sat: 00:00-24:00 Sun: 00:00-24:00	IQ-Cards  	Features 
A9, Exit 67 Allershausen			






<b>115</b>	<b>Reitmayr Unterschleißheim</b>	 	<b>GPS: 48.26349/11.59495</b>
No.			
Franz-Lehner-Straße 3 85716 Unterschleißheim	Mon-Fri: 0:00-24:00 Sat: 0:00-24:00 Sun: 0:00-24:00	IQ-Cards  	Features  
-			





<b>115</b>	<b>BayWa Bockhorn</b>	 	<b>GPS: 48.329706/11.972753</b>
No.			
Gruckinger Str. 1 85461 Bockhorn	Mon-Fri: 00:00-24:00 Sat: 00:00-24:00 Sun: 00:00-24:00	IQ-Cards  	Features
-			






<b>116</b>	<b>Aral Garching</b>	 	<b>GPS: 48.250399/11.6067</b>
No.			
Schleißheimer Straße 124 85748 Garching	Mon-Fri: 0:00-24:00 Sat: 0:00-24:00 Sun: 0:00-24:00	IQ-Cards  	Features  
-			





<b>116</b>	<b>LTG Garching</b>		<b>GPS: 48.254868/11.608749</b>
No.			
Robert-Bosch-Straße 9d 85748 Garching b. München	Mon-Fri: 0:00-24:00 Sat: 0:00-24:00 Sun: 0:00-24:00	IQ-Cards  	Features  
-			







<b>116</b>	<b>BayWa Augsburg II</b>	 	<b>GPS: 48.392047/10.937167</b>
No.			
Am Mittleren Moos 6 86167 Augsburg	Mon-Fri: 00:00-24:00 Sat: 00:00-24:00 Sun: 00:00-24:00	IQ-Cards  	Features 
A8/E52, Exit 73 Augsburg-Ost/Exit Friedberg			









<b>116</b>	<b>Kloiber Augsburg</b>		<b>GPS: 48.412938/10.861776</b>
No.			
Frankfurter Straße 12 86156 Augsburg	Mon-Fri: 0:00-24:00 Sat: 0:00-24:00 Sun: 0:00-24:00	IQ-Cards  	Features  
A8/E52, Exit 72 Augsburg-West			








<b>116</b>	<b>BayWa Friedberg</b>	 	<b>GPS: 48.35172/10.98704</b>
No.			
Münchner Str. 33 86316 Friedberg	Mon-Fri: 00:00-24:00 Sat: 00:00-24:00 Sun: 00:00-24:00	IQ-Cards  	Features
-			






<b>116</b>	<b>BayWa Augsburg I</b>	 	<b>GPS: 48.38883/10.86478</b>
No.			
Gubener Str. 7 86156 Augsburg	Mon-Fri: 00:00-24:00 Sat: 00:00-24:00 Sun: 00:00-24:00	IQ-Cards  	Features 
A8/E52, Exit 72 Augsburg-West			






<b>116</b>	<b>BayWa Mering</b>	 	<b>GPS: 48.26301/10.98286</b>
No.			
Unterberger Str. 9-11 86415 Mering	Mon-Fri: 00:00-24:00 Sat: 00:00-24:00 Sun: 00:00-24:00	IQ-Cards  	Features
-			






<b>116</b>	<b>Aral Augsburg</b>	 	<b>GPS: 48.392692/10.933418</b>
No.			
Aindlinger Straße 11 86167 Augsburg	Mon-Fri: 0:00-24:00 Sat: 0:00-24:00 Sun: 0:00-24:00	IQ-Cards  	Features  
-			











<b>116</b>	<b>Aral Dasing</b>	 	<b>GPS: 48.389962/11.063402</b>
No.			
Laimeringer Straße 2 86453 Dasing	Mon-Fri: 0:00-24:00 Sat: 0:00-24:00 Sun: 0:00-24:00	IQ-Cards  	Features    
-			







<b>116</b>	<b>Aral Langweid</b>	 	<b>GPS: 48.465298/10.866053</b>
No.			
Donauwörther Straße 15 86462 Langweid	Mon-Fri: 5:30-22:00 Sat: 5:30-22:00 Sun: 5:30-22:00	IQ-Cards  	Features   
-			







<b>117</b>	<b>Hoyer Pöttmes</b>	 	<b>GPS: 48.584771339/11.1080238 2054</b>
No.			
Rudolf-Diesel-Straße 8 86554 Pöttmes	Mon-Fri: 0:00-24:00 Sat: 0:00-24:00 Sun: 0:00-24:00	IQ-Cards  	Features 
-			






<b>117</b>	<b>Hoyer Schrobenhausen II</b>	 	<b>GPS: 48.5642/11.2525</b>
No.			
Pöttmeser Str. 25 86529 Schrobenhausen	Mon-Fri: 0:00-24:00 Sat: 0:00-24:00 Sun: 0:00-24:00	IQ-Cards  	Features 
-			




<b>117</b>	<b>BayWa Neuburg a.d. Donau</b>	 	<b>GPS: 48.72461/11.17841</b>
No.			
Augsburger Str. 132 86633 Neuburg a.d. Donau	Mon-Fri: 00:00-24:00 Sat: 00:00-24:00 Sun: 00:00-24:00	IQ-Cards  	Features 
-			







<b>117</b>	<b>Hoyer Schrobenhausen I</b>	 	<b>GPS: 48.5649769/11.2884269</b>
No.			
Rinderhofer Breite 1 86529 Schrobenhausen	Mon-Fri: 0:00-24:00 Sat: 0:00-24:00 Sun: 0:00-24:00	IQ-Cards  	Features      
-			




<b>117</b>	<b>StarkStelle Wertingen</b>	 	<b>GPS: 48.551942/10.685124</b>
No.			
Am Kaygraben 2 86637 Wertingen	Mon-Fri: 0:00-24:00 Sat: 0:00-24:00 Sun: 0:00-24:00	IQ-Cards  	Features  
-			






<b>117</b>	<b>BayWa Pöttmes</b>	 	<b>GPS: 48.58279/11.1012</b>
No.			
Schrobenhausener Str. 54 86554 Pöttmes	Mon-Fri: 00:00-24:00 Sat: 00:00-24:00 Sun: 00:00-24:00	IQ-Cards  	Features  
-			






<b>117</b>	<b>BayWa Rain</b>	 	<b>GPS: 48.695262/10.923762</b>
No.			
Bahnhofstraße 38 86641 Rain	Mon-Fri: 00:00-24:00 Sat: 00:00-24:00 Sun: 00:00-24:00	IQ-Cards  	Features 
-			




<b>117</b>	<b>BayWa Rennertshofen</b>		<b>GPS: 48.75427/11.055737</b>
No.			
Neuburger Str. 15 86643 Rennertshofen	Mon-Fri: 00:00-24:00 Sat: 00:00-24:00 Sun: 00:00-24:00	IQ-Cards  	Features
-			






<b>118</b>	<b>BayWa Fremdingen</b>	 	<b>GPS: 48.975125/10.449214</b>
No.			
Am Bruckfeld 5 86742 Fremdingen	Mon-Fri: 0:00-24:00 Sat: 0:00-24:00 Sun: 0:00-24:00	IQ-Cards    	Features
-			






<b>117</b>	<b>BayWa Burgheim</b>		<b>GPS: 48.699757/11.024814</b>
No.			
Am Bahndamm 1 86666 Burgheim	Mon-Fri: 00:00-24:00 Sat: 00:00-24:00 Sun: 00:00-24:00	IQ-Cards  	Features
-			

<b>118</b>	<b>BayWa Buchloe</b>	 	<b>GPS: 48.02985/10.71119</b>
No.			
Von-Bollstatt-Str. 10 86807 Buchloe	Mon-Fri: 00:00-24:00 Sat: 00:00-24:00 Sun: 00:00-24:00	IQ-Cards   	Features
A96, Exit 21 Buchloe-West			






<b>117</b>	<b>BayWa Nördlingen</b>	 	<b>GPS: 48.864268/10.518795</b>
No.			
Markham Str. 2 86720 Nördlingen	Mon-Fri: 00:00-24:00 Sat: 00:00-24:00 Sun: 00:00-24:00	IQ-Cards   	Features
-			







<b>118</b>	<b>BayWa Schwabmünchen</b>		<b>GPS: 48.17895/10.76711</b>
No.			
Thurn-u.Taxis-Str. 1 86830 Schwabmünchen	Mon-Fri: 00:00-24:00 Sat: 00:00-24:00 Sun: 00:00-24:00	IQ-Cards  	Features
-			





<b>118</b>	<b>BayWa Öttingen</b>	 	<b>GPS: 48.94467/10.60472</b>
No.			
Heinz-Waldenmaierstr. 8 86732 Öttingen	Mon-Fri: 00:00-24:00 Sat: 00:00-24:00 Sun: 00:00-24:00	IQ-Cards   	Features
-			






<b>118</b>	<b>Deltin Denklingen</b>	 	<b>GPS: 47.9156628916/10.856752 81</b>
No.			
Am Malfinger Steig 2 86920 Denklingen	Mon-Fri: 0:00-24:00 Sat: 0:00-24:00 Sun: 0:00-24:00	IQ-Cards   	Features
-			











<b>118</b>	<b>BayWa Schondorf</b>	 	<b>GPS: 48.054714/11.088136</b>
No.			
Landsberger Straße 10 86938 Schondorf am Ammersee	Mon-Fri: 0:00-24:00 Sat: 0:00-24:00 Sun: 0:00-24:00	<b>IQ-Cards</b>  	<b>Features</b> 
-			






<b>118</b>	<b>Energiehandel Memmingen</b>	 	<b>GPS: 47.97769/10.18953</b>
No.			
Alpenstraße 4 87700 Memmingen	Mon-Fri: 0:00-24:00 Sat: 0:00-24:00 Sun: 0:00-24:00	<b>IQ-Cards</b>  	<b>Features</b>  
-			







<b>118</b>	<b>BayWa Peiting</b>	 	<b>GPS: 47.79005/10.94199</b>
No.			
Schönriedelstr. 11 86971 Peiting	Mon-Fri: 00:00-24:00 Sat: 00:00-24:00 Sun: 00:00-24:00	<b>IQ-Cards</b>  	<b>Features</b>
-			








<b>119</b>	<b>BayWa Mindelheim</b>	 	<b>GPS: 48.047761/10.509167</b>
No.			
Allgäuer Str. 38 87719 Mindelheim	Mon-Fri: 00:00-24:00 Sat: 00:00-24:00 Sun: 00:00-24:00	<b>IQ-Cards</b>  	<b>Features</b> 
-			
	<b>A96, Exit 16 Mindelheim</b>		





<b>118</b>	<b>BayWa Sonthofen</b>	 	<b>GPS: 47.51221/10.29032</b>
No.			
Hindelanger Str. 26 87527 Sonthofen	Mon-Fri: 00:00-24:00 Sat: 00:00-24:00 Sun: 00:00-24:00	<b>IQ-Cards</b>  	<b>Features</b>
-			








<b>119</b>	<b>BayWa Babenhausen</b>	 	<b>GPS: 48.13936/10.24776</b>
No.			
Bahnhofstr. 19 87727 Babenhausen	Mon-Fri: 00:00-24:00 Sat: 00:00-24:00 Sun: 00:00-24:00	<b>IQ-Cards</b>  	<b>Features</b>
-			







<b>118</b>	<b>Aral Memmingen</b>	 	<b>GPS: 47.996337/10.199143</b>
No.			
Münchener Straße 66 87700 Memmingen	Mon-Fri: 6:00-22:00 Sat: 6:00-22:00 Sun: 6:00-22:00	<b>IQ-Cards</b>  	<b>Features</b> 
-			







<b>119</b>	<b>Energiehandel Babenhausen</b>	 	<b>GPS: 48.14921/10.2383</b>
No.			
Schöneggweg 39 87727 Babenhausen	Mon-Fri: 0:00-24:00 Sat: 0:00-24:00 Sun: 0:00-24:00	<b>IQ-Cards</b>  	<b>Features</b>  
-			






<b>119</b>	<b>Aral Bad Grönenbach</b>	 	<b>GPS: 47.883913/10.248217</b>
No.			
Weißbachstraße 2 87730 Bad Grönenbach	Mon-Fri: 0:00-24:00 Sat: 0:00-24:00 Sun: 0:00-24:00	IQ-Cards  	Features   
-			







<b>119</b>	<b>Hoyer Leutkirch</b>		<b>GPS: 47.837242/10.008631</b>
No.			
Unterer Auenweg 1 88299 Leutkirch im Allgäu	Mon-Fri: 0:00-24:00 Sat: 0:00-24:00 Sun: 0:00-24:00	IQ-Cards  	Features 
-			
A96/E43, Exit 9 Leutkirch-West			





<b>119</b>	<b>Aral Kressbronn</b>	 	<b>GPS: 47.607814/9.586966</b>
No.			
Linderhof 8 88079 Kressbronn	Mon-Fri: 0:00-24:00 Sat: 0:00-24:00 Sun: 0:00-24:00	IQ-Cards  	Features   
-			






<b>119</b>	<b>Energiehandel Leutkirch</b>	 	<b>GPS: 47.82961/10.01446</b>
No.			
Brandenburger Straße 9 88299 Leutkirch	Mon-Fri: 0:00-24:00 Sat: 0:00-24:00 Sun: 0:00-24:00	IQ-Cards  	Features  
-			




<b>119</b>	<b>BayWa Röthenbach</b>	 	<b>GPS: 47.62523/9.94794</b>
No.			
Oberhäuser 1 88167 Röthenbach	Mon-Fri: 00:00-24:00 Sat: 00:00-24:00 Sun: 00:00-24:00	IQ-Cards  	Features  
-			










<b>119</b>	<b>Aral Riedlingen</b>	 	<b>GPS: 48.14829/9.485131</b>
No.			
Neue Unlinger St. 4 88499 Riedlingen	Mon-Fri: 0:00-24:00 Sat: 0:00-24:00 Sun: 0:00-24:00	IQ-Cards  	Features 
-			






<b>119</b>	<b>Energiehandel Bodnegg</b>	 	<b>GPS: 47.72988/9.69819</b>
No.			
Rotheidlen 14 88285 Bodnegg	Mon-Fri: 0:00-24:00 Sat: 0:00-24:00 Sun: 0:00-24:00	IQ-Cards  	Features  
-			








<b>120</b>	<b>BayWa Langenau</b>	 	<b>GPS: 48.492021/10.124682</b>
No.			
Riedheimer Str. 7 89129 Langenau	Mon-Fri: 00:00-24:00 Sat: 00:00-24:00 Sun: 00:00-24:00	IQ-Cards  	Features
-			
A7, Exit 119 Langenau			







<b>120</b>	<b>BayWa Niederstotzingen</b>	 	<b>GPS: 48.53658/10.2429</b>
No.			
Am Bahndamm 7 89168 Niederstotzingen	Mon-Fri: 00:00-24:00 Sat: 00:00-24:00 Sun: 00:00-24:00	IQ-Cards  	Features 
-			







<b>120</b>	<b>BayWa Burgau</b>		<b>GPS: 48.425321/10.424512</b>
No.			
Am Bahnhof 10 89331 Burgau	Mon-Fri: 00:00-24:00 Sat: 00:00-24:00 Sun: 00:00-24:00	IQ-Cards  	Features
-			






<b>120</b>	<b>Aral Merkligen</b>	 	<b>GPS: 48.516101/9.75969</b>
No.			
Nellinger Straße 24 89188 Merkligen	Mon-Fri: 0:00-24:00 Sat: 0:00-24:00 Sun: 0:00-24:00	IQ-Cards  	Features     
-			








<b>120</b>	<b>Deltin Gundremmingen</b>	 	<b>GPS: 48.5032044/10.3886883</b>
No.			
Am Auwald 1 89355 Gundremmingen	Mon-Fri: 0:00-24:00 Sat: 0:00-24:00 Sun: 0:00-24:00	IQ-Cards  	Features 
-			







<b>120</b>	<b>Aral Neu-Ulm</b>	 	<b>GPS: 48.386472/10.035743</b>
No.			
Otto-Renner-Straße 1 89231 Neu-Ulm	Mon-Fri: 0:00-24:00 Sat: 0:00-24:00 Sun: 0:00-24:00	IQ-Cards  	Features   
-			






<b>120</b>	<b>Aral Lauingen an der Donau</b>	 	<b>GPS: 48.575483/10.45461</b>
No.			
Werner-v.-Siemens-Str. 31 89415 Lauingen an der Donau	Mon-Fri: 0:00-24:00 Sat: 0:00-24:00 Sun: 0:00-24:00	IQ-Cards  	Features  
-			








<b>120</b>	<b>Dauner Weißenhorn</b>	 	<b>GPS: 48.3023611/10.1514096</b>
No.			
Adolf-Wolf-Straße 6 89264 Weißenhorn	Mon-Fri: 0:00-24:00 Sat: 0:00-24:00 Sun: 0:00-24:00	IQ-Cards  	Features  
-			





<b>120</b>	<b>BayWa Lauingen</b>	 	<b>GPS: 48.573093/10.419816</b>
No.			
Riedhauser Str. 66 89415 Lauingen	Mon-Fri: 00:00-24:00 Sat: 00:00-24:00 Sun: 00:00-24:00	IQ-Cards  	Features 
-			







<b>120</b>	<b>Aral Giengen</b>	 	<b>GPS: 48.5829/10.1771</b>
No.			
A7 89537 Giengen	Mon-Fri: 0:00-24:00 Sat: 0:00-24:00 Sun: 0:00-24:00	<b>IQ-Cards</b>  	<b>Features</b>   
-			







<b>121</b>	<b>Aral Nürnberg</b>	 	<b>GPS: 49.401853/11.115467</b>
No.			
Münchener Straße 401 90471 Nürnberg	Mon-Fri: 0:00-24:00 Sat: 0:00-24:00 Sun: 0:00-24:00	<b>IQ-Cards</b>  	<b>Features</b>  
-			






<b>121</b>	<b>BFT Ehingen</b>	 	<b>GPS: 48.28255/9.712646</b>
No.			
Riedlinger Straße 30 89584 Ehingen	Mon-Fri: 0:00-24:00 Sat: 0:00-24:00 Sun: 0:00-24:00	<b>IQ-Cards</b>  	<b>Features</b> 
-			

<b>121</b>	<b>Aral Nürnberg I</b>	 	<b>GPS: 49.402082/11.114833</b>
No.			
Münchener Straße 400 90471 Nürnberg	Mon-Fri: 0:00-24:00 Sat: 0:00-24:00 Sun: 0:00-24:00	<b>IQ-Cards</b>  	<b>Features</b>   
-			

<b>121</b>	<b>BayWa Munderkingen</b>	 	<b>GPS: 48.236713/9.64894</b>
No.			
Bahnhofstr. 26 89597 Munderkingen	Mon-Fri: 00:00-24:00 Sat: 00:00-24:00 Sun: 00:00-24:00	<b>IQ-Cards</b>  	<b>Features</b>
-			

<b>121</b>	<b>Beer Nürnberg</b>	 	<b>GPS: 49.415324/11.160247</b>
No.			
Saganer Straße 31 90475 Nürnberg	Mon-Fri: 0:00-24:00 Sat: 0:00-24:00 Sun: 0:00-24:00	<b>IQ-Cards</b>  	<b>Features</b>  
-			

<b>121</b>	<b>Herbert Graf Nürnberg</b>	 	<b>GPS: 49.516573/11.005867</b>
No.			
In der Schmalau 1 90427 Nürnberg	Mon-Fri: 0:00-24:00 Sat: 0:00-24:00 Sun: 0:00-24:00	<b>IQ-Cards</b>  	<b>Features</b>  
-			

<b>121</b>	<b>BayWa Fürth</b>	 	<b>GPS: 49.50116/10.954509</b>
No.			
Hafenstraße 115 90768 Fürth	Mon-Fri: 0:00-24:00 Sat: 0:00-24:00 Sun: 0:00-24:00	<b>IQ-Cards</b>  	<b>Features</b> 
-			

<b>121</b>	<b>BayWa Erlangen</b>		<b>GPS: 49.58698/11.00292</b>
No.			
Hilpertstr. 22 91052 Erlangen	Mon-Fri: 00:00-24:00 Sat: 00:00-24:00 Sun: 00:00-24:00	IQ-Cards 	Features
A93, Exit 32 Erlangen-Zentrum			

<b>122</b>	<b>Peter Fante Rednitzhembach</b>		<b>GPS: 49.31356892/11.0533633</b>
No.			
Ziegelstraße 44-46 91126 Rednitzhembach	Mon-Fri: 0:00-24:00 Sat: 0:00-24:00 Sun: 0:00-24:00	IQ-Cards 	Features 
-			

<b>121</b>	<b>Aral Erlangen</b>		<b>GPS: 49.625682/10.940643</b>
No.			
Weisendorfer Straße 16 91056 Erlangen	Mon-Fri: 4:00-22:00 Sat: 4:00-22:00 Sun: 4:00-22:00	IQ-Cards 	Features 
-			






<b>122</b>	<b>Schneider Greding (EPT)</b>		<b>GPS: 49.04499/11.34158</b>
No.			
Industriestraße 17 91171 Greding	Mon-Fri: 0:00-24:00 Sat: 0:00-24:00 Sun: 0:00-24:00	IQ-Cards 	Features 
A9/E45, Exit 57 Greding			







<b>121</b>	<b>Aral Kammerstein</b>		<b>GPS: 49.31136/11.002243</b>
No.			
An der Autobahn 1 91126 Kammerstein	Mon-Fri: 0:00-24:00 Sat: 0:00-24:00 Sun: 0:00-24:00	IQ-Cards 	Features 
-			









<b>122</b>	<b>BayWa Hersbruck</b>		<b>GPS: 49.502633/11.441736</b>
No.			
Houbirgstr. 4 91217 Hersbruck	Mon-Fri: 00:00-24:00 Sat: 00:00-24:00 Sun: 00:00-24:00	IQ-Cards 	Features
-			




<b>122</b>	<b>BayWa Schwabach</b>		<b>GPS: 49.325/11.03325</b>
No.			
Angerstr. 2-6 91126 Schwabach	Mon-Fri: 00:00-24:00 Sat: 00:00-24:00 Sun: 00:00-24:00	IQ-Cards 	Features 
A6, Exit Schwabach Süd			







<b>122</b>	<b>Aral Schnaittach</b>		<b>GPS: 49.567291/11.327495</b>
No.			
Schwarzleite 2 91220 Schnaittach	Mon-Fri: 0:00-24:00 Sat: 0:00-24:00 Sun: 0:00-24:00	IQ-Cards 	Features 
-			






<b>122</b>	<b>Pickelmann Betzenstein</b>		<b>GPS: 49.68239/11.42516</b>
No.			
Alter Brunnen 1 91282 Betzenstein	Mon-Fri: 0:00-24:00 Sat: 0:00-24:00 Sun: 0:00-24:00	IQ-Cards  	Features  
-			







<b>122</b>	<b>BayWa Bad Windsheim</b>	 	<b>GPS: 49.50851/10.41717</b>
No.			
Hofmannstr. 5 91438 Bad Windsheim	Mon-Fri: 00:00-24:00 Sat: 00:00-24:00 Sun: 00:00-24:00	IQ-Cards  	Features  
-			









<b>122</b>	<b>Aral Forchheim</b>	 	<b>GPS: 49.698383/11.0649749</b>
No.			
Am halben Weg 2 91301 Forchheim	Mon-Fri: 0:00-24:00 Sat: 0:00-24:00 Sun: 0:00-24:00	IQ-Cards  	Features    
-			






<b>123</b>	<b>BayWa Rothenburg</b>		<b>GPS: 49.37643/10.18973</b>
No.			
Bahnhofstr. 17 91541 Rothenburg	Mon-Fri: 00:00-24:00 Sat: 00:00-24:00 Sun: 00:00-24:00	IQ-Cards  	Features
-			






<b>122</b>	<b>Pickelmann Röttenbach</b>	 	<b>GPS: 49.660782/10.918519</b>
No.			
Lohmühlweg 16 91341 Röttenbach	Mon-Fri: 0:00-24:00 Sat: 0:00-24:00 Sun: 0:00-24:00	IQ-Cards  	Features  
-			








<b>123</b>	<b>BayWa Dinkelsbühl</b>	 	<b>GPS: 49.06742/10.33149</b>
No.			
Von-Raumer-Str. 1a 91550 Dinkelsbühl	Mon-Fri: 00:00-24:00 Sat: 00:00-24:00 Sun: 00:00-24:00	IQ-Cards  	Features 
-			






<b>122</b>	<b>Beer Neustadt/Aisch</b>	 	<b>GPS: 49.579977/10.634309</b>
No.			
Werner-von-Siemens-Str ße 9 91413 Neustadt an der Aisch	Mon-Fri: 0:00-24:00 Sat: 0:00-24:00 Sun: 0:00-24:00	IQ-Cards  	Features  
-			







<b>123</b>	<b>Aral Herrieden</b>	 	<b>GPS: 49.258752/10.501871</b>
No.			
Am Eichelberg 2 91567 Herrieden	Mon-Fri: 0:00-24:00 Sat: 0:00-24:00 Sun: 0:00-24:00	IQ-Cards  	Features    
-			





<b>123</b>	<b>Pickelmann Bechhofen</b>	 	<b>GPS: 49.166078/10.561049</b>
No.			
Ansbacher Strasse 75a 91572 Bechhofen	Mon-Fri: 0:00-24:00 Sat: 0:00-24:00 Sun: 0:00-24:00	<b>IQ-Cards</b>  	<b>Features</b> 
-			




<b>123</b>	<b>BayWa Gunzenhausen II</b>		<b>GPS: 49.12254/10.75441</b>
No.			
Alemannenstraße 7 91710 Gunzenhausen	Mon-Fri: 00:00-24:00 Sat: 00:00-24:00 Sun: 00:00-24:00	<b>IQ-Cards</b>  	<b>Features</b>  
-			





<b>123</b>	<b>Aral Ohrenbach</b>	 	<b>GPS: 49.48603/10.211815</b>
No.			
A7 91620 Ohrenbach	Mon-Fri: 0:00-24:00 Sat: 0:00-24:00 Sun: 0:00-24:00	<b>IQ-Cards</b>  	<b>Features</b>   
-			





<b>123</b>	<b>BayWa Wassertrüdingen</b>	 	<b>GPS: 49.043128/10.605462</b>
No.			
Bahnhofstr. 34 91717 Wassertrüdingen	Mon-Fri: 00:00-24:00 Sat: 00:00-24:00 Sun: 00:00-24:00	<b>IQ-Cards</b>  	<b>Features</b> 
-			





<b>123</b>	<b>Aral Steinsfeld-Endsee</b>	 	<b>GPS: 49.444488315/10.2508305</b> 2
No.			
Baukreativstraße 7 91628 Steinsfeld-Endsee	Mon-Fri: 0:00-24:00 Sat: 0:00-24:00 Sun: 0:00-24:00	<b>IQ-Cards</b>  	<b>Features</b>  
-			




<b>123</b>	<b>BayWa Treuchtlingen</b>	 	<b>GPS: 48.96483/10.91148</b>
No.			
Elkan-Naumburg-Str. 39 91757 Treuchtlingen	Mon-Fri: 00:00-24:00 Sat: 00:00-24:00 Sun: 00:00-24:00	<b>IQ-Cards</b>  	<b>Features</b>
-			







<b>123</b>	<b>BayWa Gunzenhausen I</b>		<b>GPS: 49.12082/10.75847</b>
No.			
Zufuhrstr. 12 91710 Gunzenhausen	Mon-Fri: 00:00-24:00 Sat: 00:00-24:00 Sun: 00:00-24:00	<b>IQ-Cards</b>  	<b>Features</b>
-			




<b>124</b>	<b>BayWa Sulzbach-Rosenberg</b>	 	<b>GPS: 49.49501/11.75679</b>
No.			
Rosenberger Str. 106 92237 Sulzbach-Rosenberg	Mon-Fri: 00:00-24:00 Sat: 00:00-24:00 Sun: 00:00-24:00	<b>IQ-Cards</b>  	<b>Features</b>
-			





<b>124</b>	<b>BayWa Parsberg</b>	 	<b>GPS: 49.16309/11.72686</b>
No.			
Bahnhofstr. 6 92331 Parsberg	Mon-Fri: 00:00-24:00 Sat: 00:00-24:00 Sun: 00:00-24:00	IQ-Cards  	Features
A3/E56, Exit 94 Parsberg			






<b>124</b>	<b>BayWa Neunburg</b>	 	<b>GPS: 49.34575/12.376017</b>
No.			
Bahnhofstr. 28 92431 Neunburg	Mon-Fri: 00:00-24:00 Sat: 00:00-24:00 Sun: 00:00-24:00	IQ-Cards  	Features
-			






<b>124</b>	<b>BayWa Freystadt</b>		<b>GPS: 49.19555/11.33352</b>
No.			
Berchinger Str. 27 92342 Freystadt	Mon-Fri: 00:00-24:00 Sat: 00:00-24:00 Sun: 00:00-24:00	IQ-Cards  	Features
-			

<b>124</b>	<b>BayWa Bruck</b>	 	<b>GPS: 49.242274/12.301071</b>
No.			
Bgm.-Berger-Str. 10 92436 Bruck	Mon-Fri: 0:00-24:00 Sat: 0:00-24:00 Sun: 0:00-24:00	IQ-Cards    	Features
-			

<b>124</b>	<b>BayWa Schwandorf I</b>		<b>GPS: 49.31192/12.10628</b>
No.			
Bellstr. 7a 92421 Schwandorf	Mon-Fri: 00:00-24:00 Sat: 00:00-24:00 Sun: 00:00-24:00	IQ-Cards  	Features
-			

<b>124</b>	<b>BayWa Nabburg</b>	 	<b>GPS: 49.447624/12.179455</b>
No.			
Bahnhofstr. 18 92507 Nabburg	Mon-Fri: 00:00-24:00 Sat: 00:00-24:00 Sun: 00:00-24:00	IQ-Cards  	Features
A93, Exit 30 Nabburg			

<b>124</b>	<b>BayWa Schwandorf II</b>	 	<b>GPS: 49.31039/12.10604</b>
No.			
Bellstr. 7a 92421 Schwandorf	Mon-Fri: 00:00-24:00 Sat: 00:00-24:00 Sun: 00:00-24:00	IQ-Cards   	Features
-			

<b>124</b>	<b>BV Weiden</b>	 	<b>GPS: 49.68732/12.09952</b>
No.			
Philipp-Karl-Straße 11 92637 Weiden	Mon-Fri: 0:00-24:00 Sat: 0:00-24:00 Sun: 0:00-24:00	IQ-Cards   	Features
-			



<b>124</b>	<b>BayWa Weiden i.d.Opf.</b>		<b>GPS: 49.66288/12.15827</b>
No.			
Untere Bauscher Str. 11 92637 Weiden i.d.Opf.	Mon-Fri :00:00-24:00 Sat :00:00-24:00 Sun: 00:00-24:00	IQ-Cards 	Features 
A93, Exit 24 Weiden-Frauenricht/Exit 25 Weiden-Süd			

<b>125</b>	<b>BayWa Bad Abbach I</b>		<b>GPS: 48.93452/12.05316</b>
No.			
Finkenstraße 34 93077 Bad Abbach	Mon-Fri :00:00-24:00 Sat: 00:00-24:00 Sun: 00:00-24:00	IQ-Cards 	Features
-			

<b>125</b>	<b>Hoyer Luhe-Wildenau</b>		<b>GPS: 49.59428787231/12.14398097992</b>
No.			
Obere Tratt 13 92706 Luhe-Wildenau	Mon-Fri: 0:00-24:00 Sat: 0:00-24:00 Sun: 0:00-24:00	IQ-Cards 	Features 
-			





<b>125</b>	<b>BayWa Bad Abbach II</b>		<b>GPS: 48.92407/12.008136</b>
No.			
Industriestraße 5 93077 Bad Abbach	Mon-Fri: 0:00-24:00 Sat: 0:00-24:00 Sun: 0:00-24:00	IQ-Cards 	Features 
-			





<b>125</b>	<b>Aral Regensburg</b>		<b>GPS: 49.000164/12.148321</b>
No.			
Max-Planck-Straße 8 93055 Regensburg	Mon-Fri: 0:00-24:00 Sat: 0:00-24:00 Sun: 0:00-24:00	IQ-Cards 	Features 
-			




<b>125</b>	<b>Aral Wörth an der Donau</b>		<b>GPS: 49.00064/12.364157</b>
No.			
Gewerbepark B 3 93086 Wörth an der Donau	Mon-Fri: 0:00-24:00 Sat: 0:00-24:00 Sun: 0:00-24:00	IQ-Cards 	Features 
-			




<b>125</b>	<b>LTG Regensburg</b>		<b>GPS: 48.992452/12.15025</b>
No.			
Junkersstraße 14 93055 Regensburg	Mon-Fri: 0:00-24:00 Sat: 0:00-24:00 Sun: 0:00-24:00	IQ-Cards 	Features 
A3, Exit 101 Regensburg-Ost			







<b>125</b>	<b>BayWa Wörth II</b>		<b>GPS: 48.999305/12.394262</b>
No.			
Gewerbepark C6 93086 Wörth a. d. Donau	Mon-Fri: 0:00-24:00 Sat: 0:00-24:00 Sun: 0:00-24:00	IQ-Cards 	Features 
-			








<b>125</b>	<b>BayWa Wörth a. d. Donau</b>	 	<b>GPS: 48.99915/12.39418</b>
No.			
Bahnhofstr. 2 93086 Wörth a. d. Donau	Mon-Fri: 00:00-24:00 Sat: 00:00-24:00 Sun: 00:00-24:00	IQ-Cards  	Features
A3/E56, Exit 104b Wörth/Donau-Ost			




<b>126</b>	<b>BayWa Waldkirchen</b>	 	<b>GPS: 48.73733/13.60777</b>
No.			
Bahnhofstr. 62 94065 Waldkirchen	Mon-Fri: 00:00-24:00 Sat: 00:00-24:00 Sun: 00:00-24:00	IQ-Cards  	Features
-			





<b>125</b>	<b>BayWa Falkenstein</b>		<b>GPS: 49.097407/12.488646</b>
No.			
Bahnhofstr. 23-27 93167 Falkenstein	Mon-Fri: 00:00-24:00 Sat: 00:00-24:00 Sun: 00:00-24:00	IQ-Cards  	Features
-			




<b>126</b>	<b>BayWa Regen</b>		<b>GPS: 48.96952/13.13123</b>
No.			
Bahnhof 8 94209 Regen	Mon-Fri: 00:00-24:00 Sat: 00:00-24:00 Sun: 00:00-24:00	IQ-Cards  	Features
-			











<b>125</b>	<b>BayWa Cham</b>	 	<b>GPS: 49.223793/12.67727</b>
No.			
Altenstadter Straße 6 93413 Cham	Mon-Fri: 0:00-24:00 Sat: 0:00-24:00 Sun: 0:00-24:00	IQ-Cards    	Features
-			






<b>126</b>	<b>Aral Straubing</b>	 	<b>GPS: 48.872891/12.631675</b>
No.			
Aiterhofener Straße 215 94315 Straubing	Mon-Fri: 0:00-24:00 Sat: 0:00-24:00 Sun: 0:00-24:00	IQ-Cards     	Features
-			




<b>126</b>	<b>BayWa Passau</b>		<b>GPS: 48.58615/13.49985</b>
No.			
Baywastr. 6 94034 Passau	Mon-Fri: 00:00-24:00 Sat: 00:00-24:00 Sun: 00:00-24:00	IQ-Cards  	Features
-			







<b>126</b>	<b>Deltin Hunderdorf</b>	 	<b>GPS: 48.9430285/12.7239187</b>
No.			
Bahnhofstraße 1 94366 Hunderdorf	Mon-Fri: 0:00-24:00 Sat: 0:00-24:00 Sun: 0:00-24:00	IQ-Cards  	Features
-			







<b>126</b>	<b>Q1 Deggendorf</b>		<b>GPS: 48.854485/12.994099</b>
No.			
Ruselbergstraße 31 94469 Deggendorf	Mon-Fri: 6:00-22:00 Sat: 7:00-22:00 Sun: 7:00-22:00	IQ-Cards  	Features
-			







<b>126</b>	<b>Rastpark24 Hengersberg</b>	 	<b>GPS: 48.7676/13.044956</b>
No.			
Donaustraße 4 94491 Hengersberg	Mon-Fri: 0:00-24:00 Sat: 0:00-24:00 Sun: 0:00-24:00	IQ-Cards  	Features      
A3/E56, Exit 111 Hengersberg			






<b>126</b>	<b>BayWa Deggendorf</b>	 	<b>GPS: 48.82631/12.96514</b>
No.			
Hengersberger Str. 33 94469 Deggendorf	Mon-Fri: 00:00-24:00 Sat: 00:00-24:00 Sun: 00:00-24:00	IQ-Cards  	Features 
A92, Exit 25 Deggendorf-Mitte			

<b>127</b>	<b>BayWa Aidenbach</b>		<b>GPS: 48.56932/13.0802</b>
No.			
Haidenburger Str. 23 94501 Aidenbach	Mon-Fri: 00:00-24:00 Sat: 00:00-24:00 Sun: 00:00-24:00	IQ-Cards  	Features
-			

<b>126</b>	<b>BayWa Deggendorf II</b>	 	<b>GPS: 48.808701/12.97252</b>
No.			
Mittelweg 9 94469 Deggendorf	Mon-Fri: 0:00-24:00 Sat: 0:00-24:00 Sun: 0:00-24:00	IQ-Cards  	Features  
-			

<b>127</b>	<b>BayWa Niederwinkling</b>	 	<b>GPS: 48.893803/12.803289</b>
No.			
Industriestraße 3 94559 Niederwinkling	Mon-Fri: 0:00-24:00 Sat: 0:00-24:00 Sun: 0:00-24:00	IQ-Cards  	Features  
-			

<b>126</b>	<b>DELTIN Deggendorf</b>	 	<b>GPS: 48.849734/12.9835754</b>
No.			
Großwälding 1 94469 Deggendorf	Mon-Fri: 0:00-24:00 Sat: 0:00-24:00 Sun: 0:00-24:00	IQ-Cards  	Features  
-			

<b>127</b>	<b>Leu Hof I</b>	 	<b>GPS: 50.31164106922/11.914067495</b>
No.			
Bahnhofstraße 2a 95028 Hof/Saale	Mon-Fri: 0:00-24:00 Sat: 0:00-24:00 Sun: 0:00-24:00	IQ-Cards  	Features 
-			

<b>127</b>	<b>Leu Hof II</b>		<b>GPS: 50.304261047/11.9243038 124</b>
No.			
Viceburgstraße 10a 95032 Hof/Saale	Mon-Fri: 0:00-24:00 Sat: 0:00-24:00 Sun: 0:00-24:00	IQ-Cards 	Features 
-			

<b>127</b>	<b>Hoffmann Rehau II</b>		<b>GPS: 50.2534001/12.0278259</b>
No.			
Hofer Straße 23 95111 Rehau	Mon-Fri: 0:00-24:00 Sat: 0:00-24:00 Sun: 0:00-24:00	IQ-Cards 	Features 
-			

<b>127</b>	<b>Hoffmann Hof</b>		<b>GPS: 50.308392/11.916888</b>
No.			
Am Güterbahnhof 12 95032 Hof (Saale)	Mon-Fri: 0:00-24:00 Sat: 0:00-24:00 Sun: 0:00-24:00	IQ-Cards 	Features 
-			






<b>127</b>	<b>Hoffmann Schwarzenbach</b>		<b>GPS: 50.224572/11.947417</b>
No.			
Industriestraße 11 95126 Schwarzenbach (Saale)	Mon-Fri: 0:00-24:00 Sat: 0:00-24:00 Sun: 0:00-24:00	IQ-Cards 	Features 
-			






<b>127</b>	<b>BV Selb</b>		<b>GPS: 50.16942/12.12263</b>
No.			
Weißenbacher Straße 45 95100 Selb	Mon-Fri: 0:00-24:00 Sat: 0:00-24:00 Sun: 0:00-24:00	IQ-Cards 	Features
-			






<b>127</b>	<b>Leu Marktleuthen</b>		<b>GPS: 50.126187828/11.9980900 278</b>
No.			
Wunsiedler Straße 7 95168 Marktleuthen	Mon-Fri: 0:00-24:00 Sat: 0:00-24:00 Sun: 0:00-24:00	IQ-Cards 	Features 
-			






<b>127</b>	<b>Hoffmann Rehau I</b>		<b>GPS: 50.253859/12.040211</b>
No.			
Zehstraße 7 95111 Rehau	Mon-Fri: 0:00-24:00 Sat: 0:00-24:00 Sun: 0:00-24:00	IQ-Cards 	Features
A93, Exit 5 Rehau-Nord			






<b>128</b>	<b>Leu Geroldsgrün</b>		<b>GPS: 50.3399061525/11.593064 0846</b>
No.			
Keyßerstraße 34 95179 Geroldsgrün	Mon-Fri: 0:00-24:00 Sat: 0:00-24:00 Sun: 0:00-24:00	IQ-Cards 	Features 
-			







<b>128</b>	<b>Leu Gattendorf</b>	 	<b>GPS:</b> 50.3387749899/11.9581953199
No.			
Ferdinand-Porsche-Straße 18 95185 Gattendorf	Mon-Fri: 0:00-24:00 Sat: 0:00-24:00 Sun: 0:00-24:00	IQ-Cards  	Features 
-			







<b>128</b>	<b>BayWa Bayreuth</b>	 	<b>GPS:</b> 49.957638/11.598461
No.			
Weierstr. 2 95448 Bayreuth	Mon-Fri: 00:00-24:00 Sat: 00:00-24:00 Sun: 00:00-24:00	IQ-Cards  	Features 
A9, Exit 41 Bayreuth-Nord			









<b>128</b>	<b>Leu Münchberg</b>	 	<b>GPS:</b> 50.201214606/11.782542854
No.			
August-Horch-Straße 5b 95213 Münchberg	Mon-Fri: 0:00-24:00 Sat: 0:00-24:00 Sun: 0:00-24:00	IQ-Cards  	Features 
-			

<b>128</b>	<b>BV Bayreuth</b>	 	<b>GPS:</b> 49.955505/11.60424
No.			
Bernecker Straße 73 95448 Bayreuth	Mon-Fri: 0:00-24:00 Sat: 0:00-24:00 Sun: 0:00-24:00	IQ-Cards 	Features  
-			

<b>128</b>	<b>Hoffmann Münchberg</b>		<b>GPS:</b> 50.189226/11.804329
No.			
Kirchentamitzer Straße 122 95213 Münchberg	Mon-Fri: 0:00-24:00 Sat: 0:00-24:00 Sun: 0:00-24:00	IQ-Cards  	Features  
A9/E51, Exit 35 Münchberg-Nord			

<b>128</b>	<b>Raimund Creußen</b>	 	<b>GPS:</b> 49.8746596831/11.613185582
No.			
Hörhof 3 95473 Creußen	Mon-Fri: 0:00-24:00 Sat: 0:00-24:00 Sun: 0:00-24:00	IQ-Cards  	Features  
-			

<b>128</b>	<b>Raimund Kasendorf</b>	 	<b>GPS:</b> 50.019937499/11.386201083
No.			
Hasledt 38 95359 Kasendorf	Mon-Fri: 0:00-24:00 Sat: 0:00-24:00 Sun: 0:00-24:00	IQ-Cards  	Features  
-			

<b>128</b>	<b>Aral Himmelkron</b>	 	<b>GPS:</b> 50.054613/11.622785
No.			
Hofer Straße 2 / B 303 95502 Himmelkron	Mon-Fri: 0:00-24:00 Sat: 0:00-24:00 Sun: 0:00-24:00	IQ-Cards  	Features    
-			

<b>128</b>	<b>Pickelmann Himmelkron</b>		<b>GPS: 50.05141/11.61942</b>
No.			
Frankenring 4a 95502 Himmelkron	Mon-Fri: 0:00-24:00 Sat: 0:00-24:00 Sun: 0:00-24:00	IQ-Cards 	Features 
A9/E48/E51, Exit 39 Bad Berneck/Himmelkron			

<b>129</b>	<b>Aral Mitterteich</b>		<b>GPS: 49.93671/12.227068</b>
No.			
Gottlieb-Daimler-Straße 4 95666 Mitterteich	Mon-Fri: 0:00-24:00 Sat: 0:00-24:00 Sun: 0:00-24:00	IQ-Cards 	Features 
-			

<b>129</b>	<b>Schneider Himmelkron (EPT / Gewerbegebiet)</b>		<b>GPS: 50.052358/11.619133</b>
No.			
Kulmbacher Straße 10 95502 Himmelkron	Mon-Fri: 0:00-24:00 Sat: 0:00-24:00 Sun: 0:00-24:00	IQ-Cards 	Features 
A9/E51, Exit 39 Bad Berneck/Himmelkron			




<b>129</b>	<b>BayWa Bamberg I</b>		<b>GPS: 49.90801/10.874216</b>
No.			
Hafenstr. 9 96052 Bamberg	Mon-Fri: 00:00-24:00 Sat: 00:00-24:00 Sun: 00:00-24:00	IQ-Cards 	Features
A70, Exit 14 Bamberg-Hafen			






<b>129</b>	<b>Aral Neudrossenfeld</b>		<b>GPS: 50.037347/11.490633</b>
No.			
An der Autobahn 1 95512 Neudrossenfeld	Mon-Fri: 0:00-24:00 Sat: 0:00-24:00 Sun: 0:00-24:00	IQ-Cards 	Features 
-			







<b>129</b>	<b>BayWa Bamberg II</b>		<b>GPS: 49.90391/10.88282</b>
No.			
Lichtenhaidestr. 5 96052 Bamberg	Mon-Fri: 00:00-24:00 Sat: 00:00-24:00 Sun: 00:00-24:00	IQ-Cards 	Features
-			







<b>129</b>	<b>BV Wunsiedel</b>		<b>GPS: 50.0394/11.99904</b>
No.			
Am Bahnhof 3 95632 Wunsiedel	Mon-Fri: 0:00-24:00 Sat: 0:00-24:00 Sun: 0:00-24:00	IQ-Cards 	Features 
-			






<b>129</b>	<b>Aral Schlüsselfeld</b>		<b>GPS: 49.745809/10.63429</b>
No.			
Attelsdorf 19 96132 Schlüsselfeld	Mon-Fri: 0:00-24:00 Sat: 0:00-24:00 Sun: 0:00-24:00	IQ-Cards 	Features 
-			






<b>129</b>	<b>BayWa Seßlach</b>		<b>GPS: 50.19271/10.83693</b>
No.			
Bahnhofstr. 146 96145 Seßlach	Mon-Fri: 00:00-24:00 Sat: 00:00-24:00 Sun: 00:00-24:00	IQ-Cards  	Features
-			







<b>130</b>	<b>Leu Kronach</b>	 	<b>GPS: 50.210614296/11.300689456</b>
No.			
Kurt-Breitfeld-Straße 2 96317 Kronach	Mon-Fri: 0:00-24:00 Sat: 0:00-24:00 Sun: 0:00-24:00	IQ-Cards   	Features
-			







<b>129</b>	<b>Leu Breitengüßbach</b>	 	<b>GPS: 49.975011123/10.88119447</b>
No.			
Industriering 22 96149 Breitengüßbach	Mon-Fri: 0:00-24:00 Sat: 0:00-24:00 Sun: 0:00-24:00	IQ-Cards    	Features
-			

<b>130</b>	<b>Aral Küps</b>	 	<b>GPS: 50.210724/11.290923</b>
No.			
Kanzleistraße 1 96328 Küps	Mon-Fri: 0:00-24:00 Sat: 0:00-24:00 Sun: 0:00-24:00	IQ-Cards    	Features
-			

<b>129</b>	<b>Pickelmann Untersiemau</b>		<b>GPS: 50.20312/10.97428</b>
No.			
Bamberger Straße 19 - 21 96253 Untersiemau	Mon-Fri: 0:00-24:00 Sat: 0:00-24:00 Sun: 0:00-24:00	IQ-Cards    	Features
-			

<b>130</b>	<b>Greiner Pressig</b>	 	<b>GPS: 50.34717/11.30874</b>
No.			
Bahnhofstraße 4 96332 Pressig	Mon-Fri: 0:00-24:00 Sat: 0:00-24:00 Sun: 0:00-24:00	IQ-Cards   	Features
-			

<b>130</b>	<b>Aral Grub am Forst</b>	 	<b>GPS: 50.222629/11.042767</b>
No.			
Gruber Straße 22 96271 Grub am Forst	Mon-Fri: 0:00-24:00 Sat: 0:00-24:00 Sun: 0:00-24:00	IQ-Cards    	Features
-			

<b>130</b>	<b>Greiner Stockheim</b>	 	<b>GPS: 50.29679/11.28636</b>
No.			
Industriestraße 10 96342 Stockheim	Mon-Fri: 0:00-24:00 Sat: 0:00-24:00 Sun: 0:00-24:00	IQ-Cards    	Features
-			

<b>130</b>	<b>BayWa Coburg</b>		<b>GPS: 50.279764/10.9508</b>
No.			
Glender Str. 11 96450 Coburg	Mon-Fri: 00:00-24:00 Sat: 00:00-24:00 Sun: 00:00-24:00	IQ-Cards 	Features
A73, Exit 7 Coburg			

<b>130</b>	<b>REWE Höchberg</b>		<b>GPS: 49.768782/9.865771</b>
No.			
Leibnizstraße 14 97204 Höchberg	Mon-Fri: 7:00-20:00 Sat: 7:00-20:00 Sun: closed	IQ-Cards 	Features
-			

<b>130</b>	<b>BayWa Würzburg I</b>		<b>GPS: 49.79274/10.00149</b>
No.			
Nürnberger Str. 133 97076 Würzburg	Mon-Fri: 00:00-24:00 Sat: 00:00-24:00 Sun: 00:00-24:00	IQ-Cards 	Features
-			

<b>131</b>	<b>BayWa Uffenheim II</b>		<b>GPS: 49.539914/10.244183</b>
No.			
Südring 1 97215 Uffenheim	Mon-Fri: 0:00-24:00 Sat: 0:00-24:00 Sun: 0:00-24:00	IQ-Cards 	Features
-			








<b>130</b>	<b>BayWa Würzburg II</b>		<b>GPS: 49.799775/9.894737</b>
No.			
Südl. Hafenstr. 6 97080 Würzburg	Mon-Fri: 00:00-24:00 Sat: 00:00-24:00 Sun: 00:00-24:00	IQ-Cards 	Features
-			










<b>131</b>	<b>Wengel &amp; Dettelbacher Reichenberg</b>		<b>GPS: 49.689774/9.943932</b>
No.			
Georg-Heinrich-Appel-Stra ße 14a 97234 Reichenberg	Mon-Fri: 0:00-24:00 Sat: 0:00-24:00 Sun: 0:00-24:00	IQ-Cards 	Features
-			





<b>130</b>	<b>Wengel &amp; Dettelbacher Ochsenfurt</b>		<b>GPS: 49.669324/10.049055</b>
No.			
Tückelhäuser Straße 59 97199 Ochsenfurt	Mon-Fri: 0:00-24:00 Sat: 0:00-24:00 Sun: 0:00-24:00	IQ-Cards 	Features
-			






<b>131</b>	<b>Aral Hausen bei Würzburg</b>		<b>GPS: 49.946846/10.021016</b>
No.			
A7 97262 Hausen bei Würzburg	Mon-Fri: 0:00-24:00 Sat: 0:00-24:00 Sun: 0:00-24:00	IQ-Cards 	Features
-			
















<b>131</b>	<b>Wengel &amp; Dettelbacher Kürnach</b>	 	<b>GPS: 49.841293/10.013404</b>
No.			
Wachtelberg 21 97273 Kürnach	Mon-Fri: 0:00-24:00 Sat: 0:00-24:00 Sun: 0:00-24:00	IQ-Cards  	Features   
-			







<b>131</b>	<b>Aral Schweinfurt</b>	 	<b>GPS: 50.021655/10.216618</b>
No.			
Straßburgstraße 1 97424 Schweinfurt	Mon-Fri: 0:00-24:00 Sat: 0:00-24:00 Sun: 0:00-24:00	IQ-Cards  	Features     
-			







<b>131</b>	<b>Wengel u. Dettelbacher Kitzingen</b>		<b>GPS: 49.7568333/10.17536</b>
No.			
Am Dreistock 17 97318 Kitzingen	Mon-Fri: 0:00-24:00 Sat: 0:00-24:00 Sun: 0:00-24:00	IQ-Cards  	Features 
A3/E45, Exit 74 Kitzingen/Schwarzach			






<b>131</b>	<b>Leu Schweinfurt</b>	 	<b>GPS: 50.019826533/10.2132342 59</b>
No.			
Straßburgstraße 9 97424 Schweinfurt	Mon-Fri: 0:00-24:00 Sat: 0:00-24:00 Sun: 0:00-24:00	IQ-Cards  	Features 
-			





<b>131</b>	<b>Aral Dettelbach</b>	 	<b>GPS: 49.778483/10.066275</b>
No.			
Mainfrankenpark 24 97337 Dettelbach	Mon-Fri: 0:00-24:00 Sat: 0:00-24:00 Sun: 0:00-24:00	IQ-Cards  	Features   
-			







<b>131</b>	<b>Hoyer Schweinfurt</b>	 	<b>GPS: 50.018433/10.210388</b>
No.			
Straßburgstrasse 16 97424 Schweinfurt	Mon-Fri: 0:00-24:00 Sat: 0:00-24:00 Sun: 0:00-24:00	IQ-Cards  	Features  
-			






<b>131</b>	<b>BayWa Dettelbach</b>	 	<b>GPS: 49.79838/10.189949</b>
No.			
Adolf-Oesterheld-Str. 12a 97337 Dettelbach	Mon-Fri: 0:00-24:00 Sat: 0:00-24:00 Sun: 0:00-24:00	IQ-Cards  	Features  
-			







<b>132</b>	<b>W. Dorst Schweinfurt</b>	 	<b>GPS: 50.03414402/10.22437155</b>
No.			
Hafenstraße 1 97424 Schweinfurt	Mon-Fri: 0:00-24:00 Sat: 0:00-24:00 Sun: 0:00-24:00	IQ-Cards  	Features  
-			







<b>132</b>	<b>BayWa Gochsheim</b>	 	<b>GPS: 50.02171/10.27156</b>
No.			
Am Triebweg 4 97469 Gochsheim	Mon-Fri: 00:00-24:00 Sat: 00:00-24:00 Sun: 00:00-24:00	IQ-Cards  	Features 
A70, Exit 8 Gochsheim			





<b>132</b>	<b>BayWa Mellrichstadt</b>	 	<b>GPS: 50.42716/10.30818</b>
No.			
Bahnhofstr. 20 97638 Mellrichstadt	Mon-Fri: 00:00-24:00 Sat: 00:00-24:00 Sun: 00:00-24:00	IQ-Cards  	Features
A71, Exit 24 Mellrichstadt			







<b>132</b>	<b>BayWa Knetzgau</b>	 	<b>GPS: 49.990502/10.551216</b>
No.			
Industriestr. 4 97478 Knetzgau	Mon-Fri: 0:00-24:00 Sat: 0:00-24:00 Sun: 0:00-24:00	IQ-Cards  	Features  
A70, Exit 11 Knetzgau			




<b>132</b>	<b>W. Dorst Lohr am Main</b>	 	<b>GPS: 49.97953/9.57605</b>
No.			
Bürgermeister-Dr-Nebel-S tr. 11 97816 Lohr am Main	Mon-Fri: 0:00-24:00 Sat: 0:00-24:00 Sun: 0:00-24:00	IQ-Cards  	Features 
-			







<b>132</b>	<b>BFT Donnersdorf</b>	 	<b>GPS: 49.980709076/10.4257898 33</b>
No.			
Am Rödertor 24 97499 Donnersdorf	Mon-Fri: 0:00-24:00 Sat: 0:00-24:00 Sun: 0:00-24:00	IQ-Cards  	Features  
-			




<b>132</b>	<b>AVIA Marktheidenfeld</b>	 	<b>GPS: 49.82882/9.545939</b>
No.			
Am Jöspershecklein 5 97828 Marktheidenfeld-Altfield	Mon-Fri: 0:00-24:00 Sat: 0:00-24:00 Sun: 0:00-24:00	IQ-Cards  	Features  
A3/E41, Exit 65 Marktheidenfeld			







<b>132</b>	<b>BayWa Bad Königshofen</b>	 	<b>GPS: 50.2974/10.46028</b>
No.			
Bahnhofstr.10 97631 Bad Königshofen	Mon-Fri: 00:00-24:00 Sat: 00:00-24:00 Sun: 00:00-24:00	IQ-Cards  	Features
-			





<b>132</b>	<b>W. Dorst Suhl</b>	 	<b>GPS: 50.63395/10.70692</b>
No.			
Am Steinsfelder Wasser 12 98528 Suhl	Mon-Fri: 0:00-24:00 Sat: 0:00-24:00 Sun: 0:00-24:00	IQ-Cards  	Features  
-			





<b>132</b>	<b>bft Schwarza</b>		<b>GPS: 50.610248/10.522937</b>
No.			
Auf der großen Wiese 1 98547 Schwarza	Mon-Fri: 6:00-22:00 Sat: 6:00-22:00 Sun: 7:00-21:00	IQ-Cards 	Features 
-			





<b>133</b>	<b>Aral Erfurt</b>	 	<b>GPS: 51.013167/10.987543</b>
No.			
Demminer Straße 7 99091 Erfurt	Mon-Fri: 0:00-24:00 Sat: 0:00-24:00 Sun: 0:00-24:00	IQ-Cards  	Features  
-			







<b>133</b>	<b>bft Schmalkalden</b>		<b>GPS: 50.706041/10.48104</b>
No.			
Suhler Straße 1a 98574 Schmalkalden-Mittelstille	Mon-Fri: 5:00-21:00 Sat: 7:00-21:00 Sun: 7:00-21:00	IQ-Cards 	Features 
-			







<b>133</b>	<b>Ortlepp Thörey Ichtershausen</b>	 	<b>GPS: 50.88955/10.935835</b>
No.			
Thöreyer Str. 2 b 99334 Ichtershausen	Mon-Fri: 0:00-24:00 Sat: 0:00-24:00 Sun: 0:00-24:00	IQ-Cards  	Features  
A4/E40, Exit 44 Neudietendorf			






<b>133</b>	<b>Agip Großbreitenbach</b>	 	<b>GPS: 50.5825/10.9975</b>
No.			
Ilmenauer Straße 7 g 98701 Großbreitenbach	Mon-Fri: 6:00-21:00 Sat: 7:00-21:00 Sun: 8:00-21:00	IQ-Cards  	Features
-			







<b>133</b>	<b>Agip Umpferstedt</b>	 	<b>GPS: 50.9747/11.4132</b>
No.			
Apoldaer Straße 2 99441 Umpferstedt	Mon-Fri: 6:00-21:00 Sat: 7:00-20:00 Sun: 8:00-20:00	IQ-Cards  	Features
-			






<b>133</b>	<b>Q1 Großbreitenbach</b>	 	<b>GPS: 50.5788/10.9376</b>
No.			
Rennsteigstraße 1a 98701 Großbreitenbach	Mon-Fri: 7:00-19:00 Sat: 8:00-19:00 Sun: 8:00-19:00	IQ-Cards  	Features
-			







<b>133</b>	<b>Aral Mellingen</b>	 	<b>GPS: 50.93467/11.389635</b>
No.			
Aralallee 1 99441 Mellingen	Mon-Fri: 0:00-24:00 Sat: 0:00-24:00 Sun: 0:00-24:00	IQ-Cards  	Features  
-			




<b>133</b>	<b>Raiffeisen Magdala</b>	 	<b>GPS: 50.900654/11.445666</b>
No.			
Auf der Schanze 2 99441 Magdala	Mon-Fri: 0:00-24:00 Sat: 0:00-24:00 Sun: 0:00-24:00	<b>IQ-Cards</b>  	<b>Features</b>  
A4, Exit 51 Magdala			





<b>134</b>	<b>Greenline Nordhausen</b>		<b>GPS: 51.486167/10.806244</b>
No.			
Heringer Weg 18 99734 Nordhausen	Mon-Fri: 0:00-24:00 Sat: 0:00-24:00 Sun: 0:00-24:00	<b>IQ-Cards</b>  	<b>Features</b>  
A38, Exit 11 Nordhausen			






<b>133</b>	<b>AS Köllda</b>	 	<b>GPS: 51.184/11.202</b>
No.			
Pappelweg 1 99625 Köllda	Mon-Fri: 0:00-24:00 Sat: 0:00-24:00 Sun: 0:00-24:00	<b>IQ-Cards</b>  	<b>Features</b>  
-			





<b>134</b>	<b>Greenline Bleicherode</b>	 	<b>GPS: 51.453403/10.599615</b>
No.			
Nordhäuser Straße 120a 99752 Bleicherode	Mon-Fri: 0:00-24:00 Sat: 0:00-24:00 Sun: 0:00-24:00	<b>IQ-Cards</b>  	<b>Features</b> 
-			







<b>133</b>	<b>RHV Ebeleben</b>	 	<b>GPS: 51.288888/10.7358408</b>
No.			
Thomas-Müntzer-Siedlung g 18 99713 Ebeleben	Mon-Fri: 0:00-24:00 Sat: 0:00-24:00 Sun: 0:00-24:00	<b>IQ-Cards</b>  	<b>Features</b>  
-			





<b>134</b>	<b>bft Eisenach</b>		<b>GPS: 50.970508/10.347825</b>
No.			
Gothaer Straße 20 99817 Eisenach	Mon-Fri: 5:00-22:30 Sat: 5:00-22:30 Sun: 7:00-21:00	<b>IQ-Cards</b>  	<b>Features</b>
-			






<b>134</b>	<b>Aral Greußen</b>	 	<b>GPS: 51.222961/10.947416</b>
No.			
Lindenstraße 60 99718 Greußen	Mon-Fri: 5:00-22:00 Sat: 7:00-22:00 Sun: 7:00-22:00	<b>IQ-Cards</b> 	<b>Features</b> 
-			







<b>134</b>	<b>Aral Eisenach</b>	 	<b>GPS: 50.994186/10.292966</b>
No.			
An der Karlskuppe 1 99817 Eisenach	Mon-Fri: 6:00-22:00 Sat: 6:00-22:00 Sun: 6:00-22:00	<b>IQ-Cards</b>  	<b>Features</b> 
-			




<b>134</b>	<b>bft Gerstungen-Marksuhl</b>	 	<b>GPS: 50.909826/10.201575</b>
No.			
Vachaer Straße 32 99819 Gerstungen-Marksuhl	Mon-Fri: 0:00-24:00 Sat: 0:00-24:00 Sun: 0:00-24:00	IQ-Cards 	Features 
-			







<b>134</b>	<b>Aral Ohrdruf</b>	 	<b>GPS: 50.81657/10.729292</b>
No.			
Suhler Straße 5 a 99885 Ohrdruf	Mon-Fri: 0:00-24:00 Sat: 0:00-24:00 Sun: 0:00-24:00	IQ-Cards  	Features  
-			





<b>134</b>	<b>bft Wutha-Farnroda</b>	 	<b>GPS: 50.950703/10.409241</b>
No.			
Gothaer Straße 116 99848 Wutha-Farnroda	Mon-Fri: 0:00-24:00 Sat: 0:00-24:00 Sun: 0:00-24:00	IQ-Cards 	Features 
-			

<b>135</b>	<b>Aral Ohrdruf</b>	 	<b>GPS: 50.815165/10.729685</b>
No.			
Suhler Straße 5 b 99885 Ohrdruf	Mon-Fri: 0:00-24:00 Sat: 0:00-24:00 Sun: 0:00-24:00	IQ-Cards  	Features 
-			

<b>134</b>	<b>Greenline Wutha-Farnroda</b>	 	<b>GPS: 50.943628/10.432691</b>
No.			
Hörsetalstraße 40 99848 Wutha-Farnroda	Mon-Fri: 0:00-24:00 Sat: 0:00-24:00 Sun: 0:00-24:00	IQ-Cards  	Features  
-			

<b>135</b>	<b>bft Mühlhausen</b>		<b>GPS: 51.226467/10.45441</b>
No.			
Ammersche Landstraße 45 99974 Mühlhausen	Mon-Fri: 0:00-24:00 Sat: 0:00-24:00 Sun: 0:00-24:00	IQ-Cards 	Features 
-			

<b>134</b>	<b>Ortlepp Drei Gleichen</b>	 	<b>GPS: 50.890565/10.847983</b>
No.			
Das Steinfeld 5 99869 Drei Gleichen Wanderleben	Mon-Fri: 0:00-24:00 Sat: 0:00-24:00 Sun: 0:00-24:00	IQ-Cards  	Features  
-			







<b>135</b>	<b>RHV Mühlhausen</b>		<b>GPS: 51.224572/10.454596</b>
No.			
Pommern Straße 6 99974 Mühlhausen	Mon-Fri: 0:00-24:00 Sat: 0:00-24:00 Sun: 0:00-24:00	IQ-Cards  	Features 
-			









The **fuel card** for  
**clever** companies

# IQ CARD STATIONS

Germany 

<b>135</b>	<b>AVEX Ammern</b>	 	<b>GPS: 51.2388/10.456</b>
	No.		
Am Langen Rasen 6 99974 Ammern		Mon-Fri: 0:00-24:00 Sat: 0:00-24:00 Sun: 0:00-24:00	IQ-Cards  
			Features  
-			

<b>135</b>	<b>AVEX Menteroda</b>	 	<b>GPS: 51.3135/10.5698</b>
	No.		
Holzthalebener Straße 32 99996 Menteroda		Mon-Fri: 0:00-24:00 Sat: 0:00-24:00 Sun: 0:00-24:00	IQ-Cards  
			Features  
-			