



The **fuel card** for
clever companies

IQ CARD STATIONS

Germany 



IQ CARD STATION FINDER & ROUTE PLANNER



www.iqcard.at/mobile



The **fuel card** for
clever companies

IQ CARD STATIONS

Germany



No.	Truck	Name	Street	Postcode	Town
1	●	Aral Dresden	Hamburger Straße 88 c	01157	Dresden
2	●	Schneider Boxdorf (EPT)	Am Bogen 1	01468	Boxdorf/ Moritzburg
3	●	Schneider Großenhain	Mülbitzer Str. 9	01558	Großenhain
4	●	Aral Schönfeld	Königsbrücker Straße 25	01561	Schönfeld
5	●	Schneider Riesa (EPT)	Strehlaer Straße / Hafen Riesa	01591	Riesa
6	●	Q1 Lommatzsch	Döbelner Straße 62	01623	Lommatzsch
7	●	Schneider Nossen (EPT)	Meissner Weg 1	01683	Nossen OT Bodenbach
8	●	Aral Wilsdruff I	Dresdner Tor Nord / A 4	01723	Wilsdruff
9	●	Aral Wilsdruff II	Dresdner Tor Süd / A 4	01723	Wilsdruff
10	●	Hoyer Kesselsdorf	Zschoner Ring 28	01723	Kesselsdorf
11	●	Schneider Kesselsdorf (EPT)	Grumbacher Straße 16	01723	Kesselsdorf
12	●	ENI Stolpen	Schützenhausstraße 7	01833	Stolpen
13	●	Greenline Rossendorf	Dresdner Straße 61	01833	Dürröhrsdorf-Dittersbach
14	●	bft Senftenberg	Briesker Straße 85	01968	Senftenberg
15	●	Hoyer Senftenberg	Spremberger Strasse 31	01968	Senftenberg
16	●	Aral Großräschen	Freienhufener Straße / B96 21	01983	Großräschen
17	●	Aral Bautzen	Kreckwitzer Straße 2	02625	Bautzen
18	●	Schneider Bautzen (Budissa)	Purschwitzter Straße 17	02625	Bautzen
19	●	Greenline Sohland-Spree	Am Pilsdörfel 1a	02689	Sohland-Spree
20	●	Q1 Zittau	Leipziger Straße 41	02763	Zittau
21	●	Hoyer Waldhufen	Hauptstraße 59	02906	Waldhufen
22	●	Aral Kodersdorf	SIEDLERWEG 1	02923	Kodersdorf
23	●	Hoyer Weißwasser	Industriestraße Ost 10	02943	Weißwasser
24	●	Greenline Cottbus	Am Stadtring 3	03042	Cottbus
25	●	Hoyer Spremberg	An der alten Ziegelei	03130	Spremberg

No.	Truck	Name	Street	Postcode	Town
26	●	Agip Forst (Lausitz)	Döberner Straße 20	03149	Forst (Lausitz)
27	●	Greenline Forst	Kurt-Rüdiger-Müller-Strasse 2	03149	Forst (Lausitz)
28	●	bft Diesel Tankpunkt Lübbenau	Neckarsulmerstrasse 9	03222	Lübbenau/Spreewald
29	●	Hoyer Lübbenau	Vorberger Straße 1	03222	Lübbenau
30	●	Q1 Finsterwalde	Dresdener Straße 98	03238	Finsterwalde
31	●	Aral Leipzig	Maximilianallee 70	04129	Leipzig
32	●	Hoyer Leipzig	Poststraße 18/Sattlerweg 1a	04158	Leipzig
33	●	Q1 Leipzig	Georg-Schumann-Straße 270	04159	Leipzig
34	●	bft Leipzig I	Riesaer Straße 56	04328	Leipzig
35	●	bft Leipzig II	Torgauer Straße 118	04347	Leipzig
36	●	Greenline Leipzig	Mockauer Straße 117	04357	Leipzig/Mockau
37	●	Aral Taucha	Leipziger Str. 129	04425	Taucha
38	●	M1 Schkeuditz-Leipzig	Am Ostergraben 4	04435	Schkeuditz-Leipzig
39	●	Aral Schkeuditz I	Bierweg 6	04435	Schkeuditz
40	●	Engelmann Schkeuditz	Frankenheimer Straße 26	04435	Schkeuditz-Dölzig
41	●	Schneider Zwenkau	Zur Harth 2	04442	Zwenkau
42	●	Hoyer Delitzsch	Wilhelm-Conrad-Röntgen-Straße 1	04509	Delitzsch
43	●	Aral Grimma	Hengstbergstraße 11	04668	Grimma
44	●	Aral Oschatz	Leipziger Straße 31	04758	Oschatz
45	●	Aral Halle	Eislebener Chaussee 200	06126	Halle
46	●	Greenline Teutschenthal	Am Gewerbepark II 15	06179	Teutschenthal
47	●	HMH Teutschenthal	Lange Lauchstädter Straße 1	06179	Teutschenthal
48	●	Hoyer Landsberg	Petersdorfer Straße	06188	Landsberg
49	●	Aral Leuna	Nordpark 3	06237	Leuna OT Kötschlit

No.	Truck	Name	Street	Postcode	Town
50	●	Engelmann Leuna	Hugo-Engelmann-Straße 2	06237	Leuna
51	●	Raiffeisen Querfurt	Obhäuser Weg 9	06268	Querfurt
52	●	Hoyer Eisleben	Gewerbegebiet 15	06295	Eisleben
53	●	HMH Lutherstadt Eisleben I	Unterrißdorfer Straße 57	06295	Lutherstadt Eisleben
54	●	HMH Lutherstadt Eisleben II	Wolferöder Weg 1	06295	Lutherstadt Eisleben
55		bft Aken	Dessauer Chaussee 11	06385	Aken
56	●	Hoyer Bernburg (Gelände Fa. Contex)	Albert-Einstein-Straße 1	06406	Bernburg
57	●	Greenline Bernburg	Claude-Breda-Straße 1	06406	Bernburg
58	●	Aral Könnern	Nordspange 1	06420	Könnern
59	●	Raiffeisen Aschersleben	Walter-Kersten-Straße 18	06449	Aschersleben
60	●	Aral Harzgerode	Augustenstraße 88	06493	Harzgerode
61	●	Q1 Harzgerode	An der B 242	06493	Harzgerode
62	●	M1 Thale	Am Schmiedegassenweg 1	06502	Thale
63	●	Raiffeisen Berga	Buchenweg 12	06536	Berga
64	●	HMH Bad Frankenhausen	Seegaer Weg 25	06567	Bad Frankenhausen
65	●	AS Roßleben	Fabrikstraße 1	06571	Roßleben
66	●	Aral Lützen	Hallesche Straße 41/Schwa	06686	Lützen / OT Zorbau
67	●	Schneider Großzöberitz	Roedgener Strasse 14-15	06780	Großzöberitz
68	●	Q1 Oranienbaum-Wörlitz	Dessauer Straße 47	06785	Oranienbaum-Wörlitz
69	●	Hoyer Dessau	Am Waggonbau 8	06844	Dessau
70	●	AGRAVIS Bad Schmiedeberg	Bahnhofstr. 40	06905	Bad Schmiedeberg
71	●	Q1 Jessen (Elster)	Am Töpferweg 1	06917	Jessen (Elster)
72	●	Schneider Unterwellenborn	Maxhüttenstrasse 18	07333	Unterwellenborn
73	●	Schneider Rudolstadt (EPT)	Dr. Hermann-Ludewig Ring 6	07407	Rudolstadt
74	●	Aral Gera	Siemensstraße 58	07546	Gera

No.	Truck	Name	Street	Postcode	Town
75	●	Aral Hermsdorf	Kraftsdorfer Straße 2	07629	Hermsdorf
76	●	C&S Hermsdorf	Oberndorfer Weg 10	07629	Hermsdorf
77	●	Schneider Hermsdorf (EPT)	Oststraße 7	07629	Hermsdorf
78	●	Aral Jena	Stadtrodaer Straße 102	07747	Jena
79	●	ENI Triptis	Neustädter Straße 50	07819	Triptis
80	●	Hoyer Triptis	Bresselholze 12	07819	Triptis
81	●	C&S Zwickau	Bürgerschachtstraße 3e	08056	Zwickau
82	●	Q1 Kirchberg	Bahnhofstraße 38	08107	Kirchberg
83	●	bft Rodewisch	Wernesgrüner Straße 39 c	08228	Rodewisch
84	●	BV Aue	Eisenbrückenweg 6	08280	Aue
85	●	Q1 Schwarzenberg	Straße der Einheit 126	08340	Schwarzenberg
86	●	C&S Meerane	Seiferitzer Allee 40	08393	Meerane
87	●	Hoffmann Plauen	Zur Sternquell 8	08525	Plauen
88	●	Aral Oelsnitz	Plauensche Straße 65	08606	Oelsnitz
89	●	Hoffmann Oelsnitz	Untermarxgrüner Straße 2	08606	Oelsnitz
90	●	Aral Chemnitz	Leipziger Straße 206	09114	Chemnitz
91	●	Aral Chemnitz	Leipziger Straße 257	09114	Chemnitz
92	●	Aral Chemnitz	Zschopauer Straße 234	09126	Chemnitz
93	●	Aral Niederdorf	Neue Schichtstraße 16	09366	Niederdorf
94	●	Q1 Niederwürschnitz	Hohensteiner Straße 73	09399	Niederwürschnitz
95		Q1 Gelenau/Erzgeb.	Herolder Straße 3	09423	Gelenau/Erzgeb.
96		Q1 Sehmatal	Karlsbader Straße 18	09465	Sehmatal
97		Q1 Crottendorf	Scheibenberger Straße 33 m	09474	Crottendorf
98	●	Q1 Schlettau	Buchholzer Straße 36 a	09487	Schlettau
99	●	Q1 Flöha	Dresdner Straße 34	09557	Flöha



The **fuel card** for
clever companies

IQ CARD STATIONS

Germany 

No.	Truck	Name	Street	Postcode	Town
100	●	Hoyer Frankenberg	Sachsenburger Weg 36	09599	Frankenberg
101	●	Hoyer Berlin III	Ordensmeister Straße 24-28	12099	Berlin
102	●	Hans Engelke Berlin	Tempelhofer Weg 10	12099	Berlin
103		Q1 Berlin I	Mariendorfer Damm 11-13	12109	Berlin
104	●	Hoyer Berlin IV	Alt-Friedrichsfelde 63b	12683	Berlin
105		Q1 Berlin II	Blankenburger Straße 36	13156	Berlin
106	●	Hoyer Berlin II	Kopenhagener Straße 36-58	13407	Berlin
107	●	Hoyer Falkensee	Nauener Straße 118	14612	Falkensee
108	●	Aral Wustermark	Alter Spandauer Weg 5	14641	Wustermark
109	●	Hoyer Stechow	Friedensstraße 22a	14715	Stechow
110	●	BARO Rhinow	Friesacker Str. 6	14728	Rhinow
111	●	Aral Wollin	Im Gewerbegebiet 1	14778	Wollin b.Brandenburg
112	●	AGRAVIS Golzow	Brandenburger Straße 22	14778	Golzow
113	●	AGRAVIS Ziesar	Brandenburger Landstraße 1	14793	Ziesar
114	●	Aral Bad Belzig	Brücker Landstraße 22 a	14806	Bad Belzig
115	●	Hoyer Dahnsdorf	Belziger Straße 6	14806	Dahnsdorf
116	●	Hoyer Autohof Niemegek	Treuenbrietzener Straße 30	14823	Niemegek
117	●	AGRAVIS Jüterbog	Stegeweg 1b	14913	Jüterbog
118	●	Aral Großbeeren	Osdorfer Ring 33-35	14979	Großbeeren
119	●	Hoyer Großbeeren (Gewerbehof Neubeeren)	Am Golfplatz	14979	Großbeeren
120	●	Greenline Hoppegarten	Gewerbestraße 2b	15366	Hoppegarten
121	●	Aral Vogelsdorf	Frankfurter Chaussee 68	15370	Vogelsdorf
122	●	Raiffeisen Fürstenwalde	Thomas-Edison-Straße 2	15517	Fürstenwalde
123	●	Hoyer Freienbrink / Grünheide	Lindenstraße 9	15537	Freienbrink / Grünheide

No.	Truck	Name	Street	Postcode	Town
124	●	Autohof Freienbrink	Eichenstraße 3	15537	Grünheide
125	●	Q1 Königs Wusterhausen	Karl-Liebknecht-Straße 58	15711	Königs Wusterhausen
126	●	Aral Königs Wusterhausen	Robert-Guthmann-Straße 1	15713	Königs Wusterhausen
127	●	Aral Brusendorf I	BAB A10 Nordseite	15749	Brusendorf
128	●	Aral Brusendorf II	BAB A10 Suedseite	15749	Brusendorf
129	●	Hoyer Zossen	Dorfstraße 37	15806	Zossen
130	●	Brandol Beeskow	Charlottenhof 8	15848	Beeskow
131	●	Q1 Storkow	Heinrich-Heine-Straße 39	15859	Storkow
132	●	Brandol Schwielochsee	Am Bahnhof 53	15913	Schwielochsee
133	●	Aral Luckau I	Berstetal/A 13	15926	Luckau
134	●	Aral Luckau II	Rüblingsheide/A 13	15926	Luckau
135	●	Q1 Eberswalde	Freienwalder Straße 47 a	16225	Eberswalde
136	●	Hoyer Eberswalde	Neue Strasse 100	16225	Eberswalde
137	●	Aral Finowfurt	An der B 167 Nr. 4	16244	Finowfurt
138	●	Q1 Joachimsthal	Chausseestraße 5	16247	Joachimsthal
139	●	Raiffeisen Schwedt II	Neuer Hafen 1	16303	Schwedt
140	●	Raiffeisen Schwedt I	Werner-Seelenbinder-Straße 2	16303	Schwedt
141	●	Hoyer Panketal	Zepernicker Straße 1d	16341	Panketal/Schwanebeck
142	●	Aral Blumberg	McDonalds-Straße 1	16356	Blumberg
143	●	Aral Ahrensfelde	Spenglerstr. 2	16356	Ahrensfelde
144	●	Q1 Biesenthal	Eberswalder Chaussee 5	16359	Biesenthal
145	●	Hoyer Germendorf (Gelände ERV)	Veltener Straße 24	16515	Germendorf
146	●	Q1 Löwenberger Land	Alte Grüneberger Landstraße 1	16775	Löwenberger Land
147	●	Hoyer Zehdenick	Klausdamm 6	16792	Zehdenick
148	●	Hoyer Fehrbellin	Gewerbepark 1b	16833	Fehrbellin



The **fuel card** for
clever companies

IQ CARD STATIONS

Germany

No.	Truck	Name	Street	Postcode	Town
149	●	Aral Linum I	BAB24 Nordseite	16833	Linum
150	●	Aral Linum II	BAB24 Südseite	16833	Linum
151	●	Schneider Fehrbellin (Kitsch)	An der Plantage 11a	16833	Fehrbellin
152	●	Greenline Fehrbellin	Berliner Allee 18	16833	Fehrbellin
153	●	Hoyer Wildberg	Karl-Marx-Straße	16845	Wildberg
154	●	BARO Neustadt	Köritzer Str. 56	16845	Neustadt
155	●	BARO Kyritz	Leddiner Weg 10	16866	Kyritz
156	●	Hoyer Pritzwalk	Hermann-Graebke-Straße 11	16928	Pritzwalk
157	●	Greenline Falkenhagen	Feldmarkt 1	16928	Falkenhagen
158	●	BARO Pritzwalk	Hermann-Gräbke-Str. 1	16928	Pritzwalk
159	●	Zander Halenbeck-Rohlsdorf	Am Bahnhof 3	16945	Halenbeck-Rohlsdorf
160	●	AVIA Neubrandenburg	Werner-Von-Siemens-Straße 9	17033	Neubrandenburg
161	●	Aral Neubrandenburg	Woldegker Straße 39	17036	Neubrandenburg
162	●	Hoyer Warlin	Gewerbegebiet 10	17039	Warlin
163	●	Hoyer Demmin	Erdmannshöhe 6	17109	Demmin
164	●	Hoyer Neukalen	Gewerbegebiet Nord 1	17154	Neukalen
165	●	Hoyer Dargun	Demminer Straße 39	17159	Dargun
166	●	Hoyer Waren	Ernst-Alban-Straße 5	17192	Waren
167	●	Hoyer Walow	Woldzegartener Chaussee 36	17209	Walow
168	●	Hoyer Autohof Möllenhagen	An der B 192	17219	Möllenhagen
169	●	AVIA Neustrelitz	Bürgerseeweg 23	17235	Neustrelitz
170	●	Hoyer Wesenberg	Wustrower Chaussee 1	17255	Wesenberg
171	●	Hoyer Prenzlau	Marius-Eriksen-Straße 2	17291	Prenzlau
172	●	Hoyer Strasburg	Lichenshöh 9	17335	Strasburg
173	●	Hoyer Krien	Molkereistrasse 22	17391	Krien

No.	Truck	Name	Street	Postcode	Town
174	●	Greenline Greifswald	Am Eisenpark 6	17491	Greifswald
175	●	Aral Rostock II	Tessiner Straße 68	18055	Rostock
176	●	Q1 Rostock	Fischerweg 1	18069	Rostock
177	●	AVIA Rostock II	An der Stadtautobahn 38	18107	Rostock
178	●	Aral Rostock	Rövershäger Chaussee 11	18146	Rostock
179	●	Hoyer Rostock	Brückenweg 11	18146	Rostock
180	●	AVIA Rostock	Am Liepengraben 18	18147	Rostock
181	●	AVIA Rostock Roggentin	Ahornring 1b	18184	Rostock Roggentin
182	●	Aral Dummerstorf	Manfred-Roth-Straße 3	18196	Dummerstorf
183	●	AVIA Kavelstorf	Zur Radewiese 2c	18196	Kavelstorf
184	●	bft Bastorf	Kühlungsborner Straße 28	18230	Bastorf
185	●	Hoyer Kröpelin	Chaussee 1c	18236	Kröpelin
186	●	AVIA Kröpelin	Rostocker Straße 93	18236	Kröpelin
187	●	Hoyer Kassow	Hauptstraße 43	18258	Kassow
188	●	Aral Recknitz I	BAB A 19 - Ost	18276	Recknitz
189	●	Aral Recknitz II	BAB A 19 - West	18276	Recknitz
190	●	Hoyer Kritzkow	An der Chaussee	18299	Kritzkow
191	●	AVIA Laage/Kritzkow	Gewerbestraße 15	18299	Laage/Kritzkow
192	●	Hoyer Martensdorf	Am Isinger Berg 3	18442	Martensdorf
193	●	Hoyer Grimmen (Spedition Spezi-Trans)	Stoltenhäger Straße 38	18507	Grimmen
194	●	AVIA Grimmen	Zum Rauhen Berg 40	18507	Grimmen
195	●	Hoyer Süderholz	Pommerndreieck 6	18516	Süderholz
196	●	Hoyer Schwerin II	Am Margaretenhof 8	19057	Schwerin
197	●	Hoyer Schwerin I	Nordring 10	19059	Schwerin
198	●	bft Schwerin	Pampower Straße 5	19061	Schwerin



The **fuel card** for
clever companies

IQ CARD STATIONS

Germany



No.	Truck	Name	Street	Postcode	Town
199	●	AVIA Schwerin	Werner-Von-Siemens-Straße 1b	19061	Schwerin
200	●	Aral Rastow	Ahornstraße 1	19077	Rastow
201	●	Hoyer Lübesse	Industriestraße 4	19077	Lübesse
202	●	Aral Wittenburg	Rudolf-Diesel-Straße 02	19243	Wittenburg
203	●	Raiffeisen Wittenburg	Schlüterstraße 30	19243	Wittenburg
204	●	Hoyer Valluhn	Am Heisterbusch 14	19246	Lüttow-Valluhn
205	●	AVIA Valluhn	Am Heisterbusch 6	19246	Valluhn
206	●	Hoyer Ludwigslust	Wöbbeliner Straße	19288	Ludwigslust
207	●	Hoyer Autohof Neustadt - Glewe II	An der Autobahn 7	19306	Neustadt - Glewe
208	●	Hoyer Neustadt - Glewe I	An der Autobahn 49-52	19306	Neustadt - Glewe
209	●	Hoyer Kletzke	Dorfstraße 1	19339	Kletzke
210	●	Hoyer Karstädt bei Perleberg	Postliner Straße 100	19357	Karstädt bei Perleberg
211	●	BARO Karstädt	Postliner Str. 18g	19357	Karstädt
212	●	Hoyer Sternberg	Brueeler Chaussee 3	19406	Sternberg
213	●	Hoyer Warin	Ziegelberg 13	19417	Warin
214	●	Hoyer Hamburg IV	Spaldingstraße 77-79	20097	Hamburg
215	●	SVG Hamburg	Bullerdeich 36	20537	Hamburg
216	●	Hoyer Hamburg II	Wendenstraße 414-424	20537	Hamburg
217	●	Aral Hamburg I	Großmannstraße 195-211	20539	Hamburg
218	●	Aral Hamburg V	Peutestraße 2	20539	Hamburg
219	●	AVIA Hamburg	Gustav-Kunst-Straße 23	20539	Hamburg
220	●	Hoyer Hamburg III	Billwerder Ring 21	21035	Hamburg
221	●	Aral Hamburg II	Wilhelm-Iwan-Ring 1	21035	Hamburg
222	●	Hoyer Hamburg VII	Norderquerweg 15	21037	Hamburg
223	●	Aral Hamburg IV	A7	21077	Hamburg

No.	Truck	Name	Street	Postcode	Town
224	●	Hoyer Hamburg I	Nartenstraße 31	21079	Hamburg
225	●	Hoyer Hamburg X	Hohe-Schaar-Kamp 7	21107	Hamburg
226	●	Hoyer Hamburg V	Georg-Wilhelm-Straße 335	21107	Hamburg
227	●	Aral Seevetal	Jesteburger Straße 12	21218	Seevetal
228	●	Hoyer Rosengarten	Bahnhofstraße 81	21224	Rosengarten
229	●	Hoyer Tostedt	Friedrich-Vorwerk-Straße 24	21225	Tostedt
230		Hoyer Holm Seppensen	Niedersachsenweg 8	21244	Holm Seppensen
231	●	Hoyer Welle	Hauptstraße 15	21261	Welle
232	●	Raiffeisen Hollenstedt	Wohlesbosteler Straße 31	21279	Hollenstedt
233	●	Hoyer Lüneburg III	Gebrüder-Heyn-Straße 3a	21337	Lüneburg
234	●	Aral Lüneburg II	Hamburger Straße 35 b	21339	Lüneburg
235	●	Hoyer Lüneburg I (Gewerbegebiet Goseburgüber)	Bessemer Straße 11	21339	Lüneburg
236	●	Hoyer Salzhäusen	Bahnhofstraße 17	21376	Salzhäusen
237	●	Aral Winsen	Max-Planck-Straße 18	21423	Winsen
238	●	Hoyer Toppenstedt (Ford Autohaus)	Hauptstraße 13	21442	Toppenstedt
239	●	Hoyer Reinbek (Gelände ETH)	Carl-Zeiss-Straße 12-14	21465	Reinbek
240	●	Hoyer Autohof Hamburg Süd	Schlepelsberg 2	21629	Neu Wulmstorf
241	●	Raiffeisen Apensen	Industriestraße 5	21641	Apensen
242	●	Hoyer Stade	Carl-Benz-Straße 1	21684	Stade
243	●	Aral Himmelpforten	Hauptstraße 1	21709	Himmelpforten
244	●	Hoyer Hammah	Bahnhofstraße 2	21714	Hammah
245	●	Hoyer Freiburg / Elbe	An der Börne 1-5	21729	Freiburg / Elbe
246	●	Raiffeisen Hemmoor	Dorfstraße 22	21745	Hemmoor
247	●	Aral Hamburg VI	Schimmelmannstraße 97	22043	Hamburg



The **fuel card** for
clever companies

IQ CARD STATIONS

Germany



No.	Truck	Name	Street	Postcode	Town
248	●	Aral Hamburg III	Amandus-Stubbe-Straße 6	22113	Hamburg
249	●	Hoyer Hamburg VI	Billbrookdeich 165	22113	Hamburg
250		Hoyer Hamburg XI	Duvenstedter Damm 48	22397	Hamburg-Duvenstedt
251	●	AVIA Bargteheide	Lohe 60	22941	Bargteheide
252	●	Raiffeisen Lütjensee	Hamburger Straße 58	22952	Lütjensee
253	●	AVIA Lübeck I	Posener Straße 20a	23554	Lübeck
254	●	AVIA Lübeck III	Bei der Lohmühle 19	23554	Lübeck
255	●	Hoyer Lübeck I	Ziegelstraße 232	23556	Lübeck
256	●	AVIA Lübeck II	Taschenmacherstraße 18	23556	Lübeck
257	●	Hoyer Lübeck II	Möllering 11-13	23569	Lübeck - Kücknitz
258	●	AVIA Bad Schwartau	Tremskamp 32	23611	Bad Schwartau
259	●	Hoyer Pansdorf	Zum Greilberg 9	23689	Pansdorf
260	●	Aral Lensahn	Dieselstraße 1	23738	Lensahn
261	●	AVIA Heiligenhafen	Sundweg 99	23774	Heiligenhafen
262	●	Aral Großenbrode	An der E 47 -Seeseite-	23775	Großenbrode
263	●	Aral Schackendorf	BAB 21	23795	Schackendorf
264	●	Hoyer Bad Segeberg	Bramstedter Landstrasse 100	23795	Bad Segeberg
265	●	Hoyer Tensfeld	Kiesstrasse 2	23824	Tensfeld
266	●	Aral Bark	Bockhorner Landstraße 63a	23826	Bark O.T. Bockhorn
267	●	AVIA Bad Oldesloe	Im Rögen 10	23843	Bad Oldesloe
268	●	Hoyer Reinfeld	Subbendorfer Ring 31	23858	Reinfeld
269	●	SVG Reinfeld	Stubbendorfer Ring 5	23858	Wesenberg
270	●	AVIA Reinfeld	Barnitzer Straße 21	23858	Reinfeld
271	●	Raiffeisen Mölln	Industriestraße 11	23879	Mölln
272	●	Raiffeisen Breitenfelde	Bundesstraße 5a	23881	Breitenfelde

No.	Truck	Name	Street	Postcode	Town
273	●	Raiffeisen Ratzeburg	Schweriner Str. 86	23909	Ratzeburg
274	●	Hoyer Ratzeburg	Bahnhofsallee 44	23909	Ratzeburg
275	●	Hoyer Grevesmühlen	Grüner Weg 16	23936	Grevesmühlen
276	●	AVIA Wismar	Hafburg 8a	23970	Wismar
277	●	AVIA Wismar II	Poeler Straße 73	23970	Wismar
278	●	Hoyer Wismar	Hauptstraße 1a	23974	Wismar
279	●	Aral Glasin I	BAB A 20 - Fuchsberg Nord	23992	Glasin
280	●	Aral Glasin II	BAB A 20 - Fuchsberg Süd	23992	Glasin
281	●	Aral Kiel	Konrad-Adenauer-Damm 100	24143	Kiel
282	●	Raiffeisen Schönberg	Eichkamp 20	24217	Schönberg
283		bft Mönkeberg	Heikendorfer Weg 79	24248	Mönkeberg
284	●	SVG Neumünster-Nord	Kieler-Straße 196 -198	24536	Neumünster
285	●	SVG Neumünster-Süd	Leinestraße 38	24539	Neumünster
286	●	Aral Henstedt-Ulzburg	Rudolf-Diesel-Straße 2	24558	Henstedt-Ulzburg
287	●	Aral Dätgen	Grotwisch 2	24589	Dätgen
288	●	Schillhorn Rimmels	Hauptstraße 18	24594	Rimmels
289	●	AVIA Wasbek	Industriestraße 5	24647	Wasbek
290	●	Hoyer Rendsburg	Friedrichstädter Straße 64-74	24768	Rendsburg
291	●	Q1 Westerrönfeld	Kanaltunnel Süd / B77	24784	Westerrönfeld
292	●	Aral Alt Duvenstedt	A7	24791	Alt Duvenstedt
293	●	Schillhorn Erfde	Süderende 27	24803	Erfde
294		bft Kropp	Heidbunge 3	24848	Kropp
295	●	Aral Schuby	Westring 19	24850	Schuby
296	●	Hoyer Handewitt	Gewerbepark 26	24983	Handewitt
297		bft Pinneberg	Mühlenstraße 96	25421	Pinneberg



The **fuel card** for
clever companies

IQ CARD STATIONS

Germany 

No.	Truck	Name	Street	Postcode	Town
298	●	Aral Tornesch	Lise-Meitner-Allee 3	25436	Tornesch
299	●	Hoyer Quickborn	Max-Weber-Strasse 10	25451	Quickborn
300	●	Schillhorn Brunsbüttel	Küferstraße 9a	25541	Brunsbüttel
301	●	Hoyer Kellinghusen	Overndorfer Straße 52	25548	Kellinghusen
302	●	Hoyer Itzehoe II	Itzehoer Straße 14	25578	Itzehoe
303	●	Hoyer Itzehoe I	Kastanienweg 2	25578	Itzehoe
304	●	Hoyer Neuenbrook	Grüner Weg 2	25578	Neuenbrook
305	●	Schillhorn Gudendorf	Hauptstraße 31	25693	Gudendorf
306	●	Schillhorn Meldorf	Österstraße 13	25704	Meldorf
307	●	SMH Marne	Koogstraße 26	25709	Marne
308	●	Schillhorn Eddelak	Bahnhofstraße 108	25715	Eddelak
309	●	Schillhorn Albersdorf	Dithmarsenpark	25767	Albersdorf
310	●	Schillhorn Hemme	Dorfstraße 53	25774	Hemme
311		Schillhorn Tellingstedt	Hamburger Straße 2	25782	Tellingstedt
312	●	Hoyer Husum	Rödemishallig 12	25813	Husum
313	●	Schillhorn Tönning	Friedrichstädter Chaussee 41	25832	Tönning
314	●	Schillhorn Leck	Georg-Ohm-Straße 12a	25917	Leck
315	●	Hoyer Oldenburg I	Scheideweg 100	26127	Oldenburg
316	●	Hoyer Oldenburg II	Posthalterweg 10	26129	Oldenburg
317		Q1 Oldenburg	Alter Postweg 125	26133	Oldenburg
318	●	Hoyer Bad Zwischenahn	Im Doorgrund 6	26160	Bad Zwischenahn
319	●	Felta Friesoythe	Edammer Straße 12	26169	Friesoythe
320	●	Raiffeisen Edewecht	Güterstraße 4	26188	Edewecht
321	●	Hoyer Großenkneten	Vechtaer Strasse 35	26197	Großenkneten
322		MIV Wiefelstede	Schwarzer Weg 1	26215	Wiefelstede

No.	Truck	Name	Street	Postcode	Town
323	●	Raiffeisen Wiefelstede I	Petersfelder Straße 2	26215	Wiefelstede
324	●	Raiffeisen Wiefelstede II	Stahlstraße 35	26215	Wiefelstede
325	●	Hoyer Varel	Hans-Schütte-Straße 5	26316	Varel
326	●	Raiffeisen Varel	Bockhorner Straße 12	26316	Varel
327	●	Q1 Wilhelmshaven	Gökerstraße 127	26386	Wilhelmshaven
328	●	Wiro Wittmund	Barghamm 15	26409	Wittmund
329	●	Hoyer Esens	Raiffeisen-Straße 6	26427	Esens
330	●	Raiffeisen Sande	Berlinerstraße 2	26452	Sande
331	●	Raiffeisen Aurich	Zu den Norderstücken 1-2	26607	Aurich
332	●	Wiro Georgsheil	Gewerbestraße 43	26624	Georgsheil
333		Q1 Großefehn	Süderweg 1	26629	Großefehn
334	●	MIV Westerstede	Lange Straße 55-57	26655	Westerstede
335	●	Hoyer Westerstede (Spedition Jürgens)	Sternkamp 6	26655	Westerstede
336	●	Raiffeisen Westerstede	Sternkamp 4	26655	Westerstede
337	●	Wiro Remels	Augustfehner Straße 6	26670	Uplengen/Remels
338	●	Aral Uplengen-Jübberde	Rudolf-Diesel-Straße 2	26670	Uplengen-Jübberde
339	●	Raiffeisen Saterland	Raiffeisendamm 4	26683	Saterland
340	●	Hoyer Apen	Dampfhammer Straße	26689	Apen
341	●	Wiro Emden I	Stedinger Straße 12	26723	Emden
342	●	Wiro Emden II	Eichstraße 2	26725	Emden
343	●	Wiro Leer	Hauptstr. 44	26789	Leer-Loga
344	●	Raiffeisen Weener	Boenster Straße 3	26826	Weener
345	●	Hoyer Bunde	Bunde-West 9	26831	Bunde
346	●	Hoyer Filsum	Industriestraße 7	26849	Filsum
347	●	Raiffeisen Papenburg	Carl-Benz-Straße 2	26871	Papenburg



The **fuel card** for
clever companies

IQ CARD STATIONS

Germany

No.	Truck	Name	Street	Postcode	Town
348	●	Wiro Rhede	Industriestr. 3	26899	Rhede
349	●	Wiro Rhede-Brual	Dorfstraße 44	26899	Rhede-Brual
350	●	Raiffeisen Lorup	Bergland 1	26901	Lorup
351	●	Raiffeisen Dersum	Mittelweg 1 A	26906	Dersum
352	●	Wiro Elsfleth	Kasernenstraße 3	26931	Elsfleth
353	●	Hoyer Twistringem	Ringstraße 24	27239	Twistringem
354	●	Wiro Prinzhöfte	Am Gewerbering 1	27243	Prinzhöfte
355	●	Hoyer Verden-Ost (Gewerbegebiet Finkenber)	Max-Planck-Straße 92	27283	Verden-Ost
356	●	Raiffeisen Verden I	Agnes-Pockels-Straße 2	27283	Verden
357	●	Raiffeisen Verden II	Hohe Leuchte 26	27283	Verden
358	●	Hoyer Kirchlinteln	Verdener Straße 18	27308	Kirchlinteln
359	●	Hoyer Asendorf	Alte Heerstraße 2	27330	Asendorf
360	●	Hoyer Rotenburg / Wümme (Spedition Clüver)	Hirtenweg 54	27356	Rotenburg / Wümme
361	●	Hoyer Rotenburg	Ernst-Rinck-Straße 1	27356	Rotenburg
362	●	Aral Sottrum	A 1	27367	Sottrum
363	●	Hoyer Visselhövede I	Rotenburger Straße 11	27374	Visselhövede
364	●	Hoyer Visselhövede II	Verdener Straße 10	27374	Visselhövede
365	●	Hoyer Scheeßel	Elsdorfer Str. 25	27383	Scheeßel-Abbendorf
366	●	Raiffeisen Scheeßel	Vahlde Weg 41	27383	Scheeßel
367	●	Aral Gyhum	An der Autobahn 1	27404	Gyhum
368	●	Hoyer Gyhum	Bergstrasse 6	27404	Gyhum
369	●	Hoyer Zeven	Nord-West-Ring 2-6	27404	Zeven
370	●	Raiffeisen Zeven	Bahnhofstraße 60	27404	Zeven
371	●	Aral Sittensen	Stader Straße 30	27419	Sittensen
372		Q1 Bremervörde	Industriestraße 8	27432	Bremervörde

No.	Truck	Name	Street	Postcode	Town
373	●	Hoyer Bremervörde	Zeppelinstrasse 2	27432	Bremervörde
374	●	Aral Bremerhaven	Barkhausenstraße 50	27568	Bremerhaven
375	●	Hoyer Bremerhaven II	Hoebelstraße 26	27572	Bremerhaven
376	●	Hoyer Bremerhaven I	Senator-Borttscheller-Straße 18	27572	Bremerhaven
377	●	Hoyer Wallhöfen	Wallhöfener Straße 10	27729	Wallhöfen
378	●	Hoyer Delmenhorst	Arthur-Fitger-Straße 2	27749	Delmenhorst
379		bft Delmenhorst	Hasporter Damm 159	27755	Delmenhorst
380	●	Felta Wildeshausen	Ottostraße 7	27793	Wildeshausen
381	●	Wiro Oldenburg-Hude	Am Zuggraben 5	27798	Oldenburg-Hude
382	●	Hoyer Autohof Bremen II	Hansator 7	28217	Bremen
383	●	Hoyer Bremen V	Am Waller Freihafen 1	28217	Bremen
384	●	Aral Bremen II	Stapelfeldtstraße 4	28237	Bremen
385	●	Hoyer Bremen III	Große Riehen 11	28239	Bremen
386	●	Aral Bremen II	Oldenburger Straße 99	28259	Bremen
387	●	Q1 Bremen I	Osterholzer Heerstraße 161	28307	Bremen
388	●	Aral Bremen III	Europaallee 1-3	28309	Bremen
389	●	Hoyer Bremen IV	Arberger Hafendamm 15	28309	Bremen
390		bft Bremen	Züricher Straße 46	28325	Bremen
391	●	Q1 Bremen II	Mühlenstraße 174	28779	Bremen
392	●	Ratio Stuhr	Henleinstraße 1	28816	Stuhr
393	●	Aral Stuhr II	Weser-Ems-Straße 1	28816	Stuhr
394	●	Hoyer Ottersberg I	Große Straße 110	28870	Ottersberg
395		Hoyer Ottersberg II	Posthausen 1	28870	Ottersberg - Posthausen
396	●	Hoyer Ottersberg III	Lilienthaler Straße 15	28870	Ottersberg - Quelkhorn
397	●	Hoyer Grasberg	Huxfelder Straße 1	28879	Grasberg



The **fuel card** for
clever companies

IQ CARD STATIONS

Germany 

No.	Truck	Name	Street	Postcode	Town
398	●	Hoyer Celle	Hogrevestraße 8	29223	Celle
399	●	M1 Celle	Braunschweiger Heerstraße 113a	29227	Celle
400	●	Hoyer Wittingen	Am Kanal 5-7	29378	Wittingen
401	●	Hoyer Bad Bodenteich	Neustädter Straße 59a	29389	Bad Bodenteich
402	●	Q1 Salzwedel II	Hauptstraße 31	29410	Salzwedel
403	●	Hoyer Salzwedel	Kristallweg 18	29410	Salzwedel
404	●	Hoyer Hitzacker	Dannenberger Straße 26	29456	Hitzacker
405	●	Hoyer Schnega	Lange Straße 9	29465	Schnega
406	●	Hoyer Gartow	Springstrasse 6	29471	Gartow
407	●	Hoyer Uelzen	Neu Ripdorf 88	29525	Uelzen
408	●	VSE Wieren	Hauptstraße 47a	29559	Wieren
409	●	Hoyer Himbergen	Bahnhofstraße 22	29584	Himbergen
410	●	Hoyer Jelmstorf	Hauptstraße 1	29585	Jelmstorf
411	●	Hoyer Autohof Soltau	Gottlieb-Daimler-Straße 2c	29614	Soltau
412	●	Hoyer Soltau II	Gottlieb-Daimler-Straße 4	29614	Soltau
413	●	Hoyer Munster	Soltauer Straße 61	29633	Munster
414	●	Hoyer Neuenkirchen	Bahnhofstraße 24	29643	Neuenkirchen
415	●	M1 Bispingen	Haverbecker Straße 34	29646	Bispingen
416	●	Hoyer Bispingen	Behringer Straße 50	29646	Bispingen
417	●	Raiffeisen Bispingen	Behringer Straße 63	29646	Bispingen
418	●	Hoyer Soltau-Süd	Am Hanfberg 10-12	29649	Wietzendorf
419		Hoyer Wietzendorf	Kampstraße 4	29649	Wietzendorf
420	●	Hoyer Walsrode	Honerdingen	29664	Walsrode
421	●	Hoyer Walsrode II	Max-Planck-Strasse 4	29664	Walsrode
422	●	Hoyer Walsrode III	Bergstrasse 93	29664	Walsrode

No.	Truck	Name	Street	Postcode	Town
423	●	Hoyer Walsrode IV	Große Schneede 13	29664	Walsrode
424	●	Raiffeisen Walsrode	Große Schneede 13	29664	Walsrode
425	●	Raiffeisen Bad Fallingbostel	Robert-Koch-Straße 2	29683	Bad Fallingbostel
426	●	Aral Buchholz/Aller	An der Autobahn 1	29690	Buchholz/Aller
427	●	Hoyer Buchholz / Aller	An der Autobahn 42	29690	Buchholz / Aller
428	●	Hoyer Schwarmstedt	Am Varrenbruch 16	29690	Schwarmstedt
429	●	Hoyer Benefeld	Cordinger Straße 66	29699	Benefeld
430	●	Aral Hannover	Am Leineufer 52	30419	Hannover
431	●	Hoyer Hannover	Südfeldstrasse 10-12	30453	Hannover
432	●	M1 Hannover-Linden II	Davenstedter Straße 128a	30453	Hannover-Linden
433	●	M1 Hannover-Linden I	Am Lindener Hafen 15	30453	Hannover-Linden
434	●	Aral Hannover II	Messeschnellweg-West	30521	Hannover
435	●	Aral Hannover III	Messeschnellweg Ost	30539	Hannover
436	●	Hoyer Hannover-Anderten	Kleiner Holzhägen 1	30559	Hannover-Anderten
437	●	Hoyer Hannover II	Lohweg 42	30559	Hannover
438	●	M1 Hannover-Anderten	Lohweg 6a	30559	Hannover-Anderten
439	●	Hoyer Langenhagen I (Spedition Anhorn)	Hanseatenstraße 40	30853	Langenhagen
440	●	Hoyer Langenhagen II	Friesenring 10	30853	Langenhagen
441	●	M1 Langenhagen	Flughafenstraße 20	30855	Langenhagen
442	●	M1 Langenhagen I	Flughafenstraße 20	30855	Langenhagen
443	●	M1 Langenhagen II	Benkendorffstraße 30c	30855	Langenhagen
444		Q1 Laatzen	Hildesheimer Straße 2	30880	Laatzen
445	●	Ratio Laatzen	Augsburger Straße 6	30880	Laatzen
446		Q1 Isernhagen	Steller Straße 10	30916	Isernhagen
447	●	Hoyer Isernhagen	Stahlstraße 2	30916	Isernhagen



The **fuel card** for
clever companies

IQ CARD STATIONS

Germany 

No.	Truck	Name	Street	Postcode	Town
448	●	M1 Burgwedel-Fuhrberg	Mellendorfer Straße 28	30938	Burgwedel-Fuhrberg
449	●	M1 Pattensen	Ludwig-Erhard-Str. 1a	30982	Pattensen
450	●	Aral Hildesheim	Albert-Einstein-Straße 4	31135	Hildesheim
451	●	Hoyer Hildesheim (Spedition Eggers)	Marggrafstraße 31	31137	Hildesheim
452	●	Aral Bockenem	Oppelner Straße 1	31167	Bockenem
453	●	M1 Harsum-Borsum	Aseler Straße 23	31177	Harsum-Borsum
454	●	M1 Söhlde OT Feldbergen	An der Bundesstraße 1 Nr. 3	31185	Söhlde OT Feldbergen
455	●	M1 Algermissen	Hottelner Straße 2	31191	Algermissen
456	●	M1 Peine	Heinrich-Hertz-Straße 21b	31228	Peine
457	●	M1 Lehrte	Everner Str. 41	31275	Lehrte
458	●	Hoyer Hohenhameln	Ackerköpfe 9	31294	Hohenhameln
459	●	Hoyer Wunstorf	Im Blenze 31A	31515	Wunstorf
460		Q1 Neustadt a. Rbge.	Wunstorfer Straße 64	31535	Neustadt a. Rbge.
461	●	Hoyer Nienburg II	Merkurstraße 1	31582	Nienburg
462	●	Hoyer Nienburg I	Südring 1	31582	Nienburg
463	●	Hoyer Liebenau I	Lange Straße 31	31618	Liebenau
464	●	Hoyer Liebenau II	Sternstraße 4	31618	Liebenau
465	●	Hoyer Rodewald	Hauptstrasse 1	31637	Rodewald
466	●	Q1 Bückeburg	Steinberger Straße 36	31675	Bückeburg
467	●	Hoyer Rinteln	Heisterbreite 0	31737	Rinteln
468	●	Raiffeisen Rinteln I	Extertal Str. 10c	31737	Rinteln
469	●	Raiffeisen Rinteln II	Stükenstraße 1	31737	Rinteln
470	●	Aral Hameln	Fischbecker Landstr. 91 (B83)	31787	Hameln
471	●	M1 Lauenau	Magirusstraße 14	31867	Lauenau
472		bft Bad Salzuflen	Bahnhofstraße 46	32105	Bad Salzuflen

No.	Truck	Name	Street	Postcode	Town
473		Q1 Bad Salzuflen II	Salzufler Straße 43	32108	Bad Salzuflen
474	●	Q1 Bad Salzuflen I	Lagesche Straße 1	32108	Bad Salzuflen
475	●	Raiffeisen Bad Salzuflen	Oerlinghauser Straße 2a	32108	Bad Salzuflen
476		Q1 Enger	Bünder Straße 24	32130	Enger
477		Q1 Bünde	Gerhart-Hauptmann-Straße 22	32257	Bünde
478	●	Behrenswerth Bünde	Bachstraße 10	32257	Bünde
479		Q1 Lübbecke	Hauptstraße 113	32312	Lübbecke
480	●	Raiffeisen Stemwede	Oppenweher Straße 71	32351	Stemwede
481	●	Fip Preußisch Oldendorf I	Engershauser Straße 3	32361	Preußisch Oldendorf
482	●	Fip Preußisch Oldendorf II	Im Bohnenort 1	32361	Preußisch Oldendorf
483		Q1 Hille	Mindener Straße 81	32479	Hille
484		bft Löhne	Brunnenstraße 121	32584	Löhne
485		Q1 Hüllhorst	Mindener Straße 9	32609	Hüllhorst
486	●	Raiffeisen Lemgo	Liemer Weg 74	32657	Lemgo
487	●	Q1 Detmold	Bielefelder Straße 288	32758	Detmold
488	●	Raiffeisen Lage	Triftenstraße 112	32791	Lage
489		Q1 Schieder-Schwalenberg	Schwalenberger Straße 21	32816	Schieder-Schwalenberg
490		Q1 Blomberg	Lemgoer Straße 2	32825	Blomberg
491	●	Raiffeisen Blomberg	Lehmbrink 38 - 40	32825	Blomberg
492	●	Raiffeisen Steinheim	Lipper Tor 1	32839	Steinheim
493		Q1 Bad Driburg	Dringenberger Straße 83	33014	Bad Driburg
494	●	Lausen Paderborn	Grüner Weg 24	33098	Paderborn
495	●	Raiffeisen Paderborn I	Driburgerstraße 317	33100	Paderborn
496	●	Raiffeisen Paderborn II	Randebrockstraße 1	33100	Paderborn
497		Q1 Paderborn	Neuhäuser Straße 102	33102	Paderborn



The **fuel card** for
clever companies

IQ CARD STATIONS

Germany 

No.	Truck	Name	Street	Postcode	Town
498	●	Aral Paderborn	Borchener Straße 336	33106	Paderborn
499	●	Hoyer Paderborn	Oberes Feld 13	33106	Paderborn
500	●	Raiffeisen Paderborn III	Haller Straße 4	33106	Paderborn
501	●	Raiffeisen Büren	Oberer Westring 28	33142	Büren
502	●	Raiffeisen Salzkotten	Geseker Straße 8	33154	Salzkotten
503	●	Raiffeisen Lichtenau I	Torfbruchstraße 1	33165	Lichtenau
504	●	Raiffeisen Lichtenau II	Siebentalweg 1	33165	Lichtenau
505	●	Raiffeisen Borchen	Rudolf-Diesel-Straße 8	33178	Borchen
506	●	Raiffeisen Bad Wünnenberg I	Graf-Zeppelin-Straße 43	33181	Bad Wünnenberg
507	●	Raiffeisen Bad Wünnenberg II	Bürener Str. 30	33181	Bad Wünnenberg-Haaren
508		bft Gütersloh	Wiedenbrücker Straße 12	33332	Gütersloh
509		Q1 Verl	Bergstraße 16	33415	Verl
510	●	Raiffeisen Harsewinkel-Greffen	Fritz-Reuter-Str. 23	33428	Harsewinkel - Greffen
511	●	Behrenswerth Bielefeld	Walther-Rathenau-Str. 71	33602	Bielefeld
512		bft Bielefeld I	Detmolder Straße 136	33604	Bielefeld
513	●	Fip Bielefeld	Oldentruper Straße 145	33605	Bielefeld
514		bft Bielefeld II	Heeper Straße 294	33607	Bielefeld
515		bft Bielefeld III	Apfelstraße 177	33611	Bielefeld
516		Q1 Bielefeld I	Schuckertstraße 37	33613	Bielefeld
517		Q1 Bielefeld II	Jakob-Kaiser-Straße 28	33615	Bielefeld
518		Q1 Bielefeld III	Artur-Ladebeck-Straße 52	33617	Bielefeld
519		bft Bielefeld IV	Gotenstraße 4	33647	Bielefeld
520	●	Ratio Bielefeld	Hansestraße 1	33689	Bielefeld
521	●	Aral Bielefeld II	Paderborner Straße 324	33689	Bielefeld
522	●	Aral Bielefeld	A 2	33719	Bielefeld

No.	Truck	Name	Street	Postcode	Town
523	●	bft Schloß Holte-Stukenbrock	Hauptstraße 43	33758	Schloß Holte-Stukenbrock
524	●	Schrewe Versmold I	Im Industriegelände 46	33775	Versmold
525	●	Schrewe Versmold II	Münsterstraße 37	33775	Versmold
526		bft Kassel	Erzberger Straße 42	34117	Kassel
527		REWE Kassel	Kirchweg 29	34121	Kassel
528	●	Raiffeisen Melsungen	Nürnberger Straße 49	34212	Melsungen
529	●	Ratio Baunatal	Fuldastraße 1	34225	Baunatal
530	●	RHV Baunatal	Salzgitter Straße 28	34225	Baunatal
531	●	Albert Beck Lohfelden I	Talstraße 7	34253	Lohfelden
532		Aral Kaufungen	Leipziger Straße 266	34260	Kaufungen
533		Q1 Kaufungen	Leipziger Straße 428	34260	Kaufungen
534		Aral Gudensberg	Fritzlärer Straße 39	34281	Gudensberg
535	●	Raiffeisen Gudensberg	Besser Straße 26	34281	Gudensberg
536	●	bft Ahnatal	Heckershäuser Str. 28	34292	Ahnatal
537	●	Aral Edermünde I	BAB A 49 - Ostseite	34295	Edermünde
538	●	Aral Edermünde II	BAB A 49 - Westseite	34295	Edermünde
539	●	Hoyer Guxhagen (Kördel GmbH)	Grifter Straße 14	34302	Guxhagen
540		Q1 Espenau	Weimarer Weg 41	34314	Espenau
541		bft Dörnberg	Wolfhager Straße 20	34317	Dörnberg
542		Q1 Körle	Nürnberger Straße 28	34327	Körle
543	●	Aral Hofgeismar	Grebensteiner Straße 23	34369	Hofgeismar
544		Agip Immenhausen	Hohenkirchener Straße 9	34376	Immenhausen
545	●	Hoyer Warburg	Scherfeder Straße 1	34414	Warburg
546	●	Raiffeisen Warburg-Dössel	Lehmkuhle 18	34414	Warburg-Dössel
547	●	Kaiser Marsberg-Bredelar	Carl-Reinke-Straße 7	34431	Marsberg-Bredelar



The **fuel card** for
clever companies

IQ CARD STATIONS

Germany

No.	Truck	Name	Street	Postcode	Town
548	●	Hoyer Borgentreich	Keggenriede 4	34434	Borgentreich
549	●	Hoyer Willebadessen	Lützer Straße 20	34439	Willebadessen
550	●	Albert Beck Volkmarsen	Alte Mühle 3	34471	Volkmarsen
551	●	Hoyer Knüllwald-Remsfeld	Lange Straße 20	34593	Knüllwald-Remsfeld
552		Q1 Neukirchen	Niederrheinische Straße 31	34626	Neukirchen
553		Q1 Schrecksbach	Kasseler Straße 32	34637	Schrecksbach
554	●	Aral Marburg	B 3 / Am Krekel 3	35039	Marburg
555	●	Raiffeisen Wetter	Marburger Straße 38	35083	Wetter
556	●	WESTMARKT Dautphetal Dautphe	Marburgerstrasse 5	35232	Dautphetal Dautphe
557	●	Aral Grünberg Nord	A5	35305	Grünberg
558	●	Willi Walter Mücke-Atzenhain	Siemensstraße 8	35325	Mücke-Atzenhain
559	●	CardTank24 Mücke	Mühlgasse 23	35325	Mücke
560	●	Hoyer Gießen	Ursulum 23	35396	Gießen
561	●	CardTank24 Hungen	Kreuzstraße 3-5	35410	Hungen/Villingen
562	●	CardTank24 Linden	Gießener Straße 95	35440	Linden
563	●	CardTank24 Butzbach	Büchner Str. 1	35510	Butzbach - Nieder-Weisel
564	●	CardTank24 Münzenberg	Am Römerhof 2	35516	Münzenberg/Gambach
565	●	CardTank24 Waldsolms	Weiperfeldener Straße 4	35647	Waldsolms
566	●	Heinrich Schwarz Löhnberg	Grüner Weg 1a	35792	Löhnberg
567		Aral Hünfeld	Fuldaer Straße 27	36088	Hünfeld
568	●	BayWa Hünfeld	Zum Wolfsgraben 1	36088	Hünfeld
569	●	RHV Flieden	Am Landrücken 9	36103	Flieden
570	●	RHV Eichenzell	Am Langen Acker 17	36124	Eichenzell
571	●	Aral Burghaun	A7 - Ost	36151	Burghaun
572	●	Aral Burghaun II	A7	36151	Burghaun

No.	Truck	Name	Street	Postcode	Town
573		Q1 Rotenburg an der Fulda	Braacher Straße 20	36199	Rotenburg an der Fulda
574		Q1 Alheim	Nürnberger Straße 15	36211	Alheim
575		bft Nentershausen	Marktplatz 9	36214	Nentershausen
576	●	Aral Bad Hersfeld	An der Haune 1 a	36251	Bad Hersfeld
577	●	RHV Bad Hersfeld	Hünfelder Str. 92	36251	Bad Hersfeld
578	●	Q1 Niederaula	Jossastraße 46	36272	Niederaula
579	●	RHV Obergeis	Kreuzzeichenstrasse 2	36286	Neuenstein
580	●	Hoyer Friedewald	Im Gewerbegebiet 28	36289	Friedewald
581		bft Lauterbach	Vogelsberger Straße 54	36341	Lauterbach
582	●	Q1 Herbstein	Talstraße 12	36358	Herbstein
583	●	Agip Vacha	Badelacher Weg 10	36404	Vacha
584	●	M1 Vacha	Carl-Rost-Str. 1	36404	Vacha
585	●	Q1 Bad Salzungen	Hauptstraße 1 a	36433	Bad Salzungen
586		Q1 Dorndorf	Frankfurter Straße 1	36460	Dorndorf
587	●	Aral Göttingen	Hannoversche Str. 45	37075	Göttingen
588	●	Piening Göttingen	Maschmühlenweg 48	37081	Göttingen
589	●	Greenline Göttingen	Herbert-Quandt-Straße 28	37085	Göttingen
590	●	Hoyer Duderstadt	Wöhnekörben 3A	37115	Duderstadt
591		Aral Bovenden	Göttinger Straße 35	37120	Bovenden
592	●	Aral Northeim	Westerlange 2	37154	Northeim
593	●	Hoyer Northeim	Güterbahnhofstraße 11c	37154	Northeim
594	●	Piening Northeim	Robert-Bosch-Straße 19	37154	Northeim
595	●	Tank Discount 24 Hardeggen	Brinkfeldstr. 1	37181	Hardeggen
596		Aral Witzenhausen	Walburger Straße 51	37213	Witzenhausen
597	●	Q1 Witzenhausen	Kasseler Landstraße 2	37213	Witzenhausen



The **fuel card** for
clever companies

IQ CARD STATIONS

Germany 

No.	Truck	Name	Street	Postcode	Town
598	●	Aral Hessisch Lichtenau	Leipziger Straße 201	37235	Hessisch Lichtenau
599	●	bft Eschwege	Niederhoner Straße 3	37269	Eschwege
600	●	Hoyer Eschwege	Straßburger Straße 7a	37269	Eschwege
601	●	bft Leinefelde	Birkunger Straße 46	37327	Leinefelde
602	●	Hoyer Niederorschel	Lindenstraße 7	37355	Niederorschel
603		bft Herzberg	Osteroder Straße 6	37412	Herzberg
604	●	Piening Bad Lauterberg	In der Grund 3	37431	Bad Lauterberg
605	●	Hoyer Osterode	Augustental 3	37520	Osterode
606		Greenline Einbeck	Schwammelwitzer Straße	37574	Einbeck
607		bft Holzminden	Allersheimer Straße 5 a	37603	Holzminden
608	●	M1 Holzminden	Werner-von-Siemens-Straße 5	37603	Holzminden
609		Q1 Stadtoldendorf	Mühlenanger 3	37627	Stadtoldendorf
610		bft Negenborn	Neue Straße 3	37643	Negenborn
611		Q1 Polle	Heinser Straße 8	37647	Polle
612		Q1 Beverungen	Bahnhofstraße 3	37688	Beverungen
613	●	Hoyer Braunschweig II	Im Bastholz 30	38108	Braunschweig
614	●	Aral Braunschweig	Hansestraße 47 A	38112	Braunschweig
615	●	Greenline Braunschweig	Hansestraße 84	38112	Braunschweig
616	●	Aral Königslutter	Am Mühlenhop 1	38154	Königslutter
617	●	Hoyer Schwülper	Waller See 2	38179	Schwülper
618	●	M1 Schwülper-Braunschweig	Waller See 19	38179	Schwülper-Braunschweig
619	●	Aral Salzgitter I	A 39 Salzgitterhüttenblick Nord	38239	Salzgitter
620	●	Aral Salzgitter II	A 39 Salzgitterhüttenblick Süd	38239	Salzgitter
621	●	Hoyer Salzgitter	Porschestraße 3-5	38259	Salzgitter
622	●	M1 Rhene	Alte Poststraße 6	38271	Rhene

No.	Truck	Name	Street	Postcode	Town
623	●	Hoyer Schladen	Im Gewerbegebiet 7	38315	Schladen
624	●	Hoyer Helmstedt	Marientaler Straße 85a	38350	Helmstedt
625	●	M1 Helmstedt	Am Lohen 4	38350	Helmstedt
626	●	AVIA Wolfsburg	Wolfsacker 4	38440	Wolfsburg
627	●	M1 Parsau	Hauptstraße 20	38470	Parsau
628	●	Hoyer Autohof Winterfeld	An der B71	38486	Winterfeld
629	●	Raiffeisen Isenbüttel	Am Krainhop 1	38550	Isenbüttel
630	●	Piening Goslar	Dörntener Str. 21	38644	Goslar
631		Q1 Bad Harzburg	Nordhäuser Straße 3	38667	Bad Harzburg
632		MIV Langelsheim	Goslarsche Straße 3b	38685	Langelsheim
633	●	Hoyer Vienenburg	Am Güterbahnhof 3	38690	Vienenburg
634	●	Piening Seesen	Braunschweiger Straße 55	38723	Seesen
635	●	Greenline Harsleben	Am Schützenkrug 2	38829	Harsleben
636	●	Greenline Wernigerode	Martin-Heinrich-Klaproth-Straße 26	38855	Wernigerode
637	●	M1 Wernigerode	Martin-Heinr.-Klaproth-Straße 36	38855	Wernigerode
638	●	Hoyer Ilsenburg	Am Industriepark	38871	Ilsenburg
639	●	HMH Hasselfelde	Rosentalstraße 17	38899	Hasselfelde
640		Q1 Magdeburg I	Große Diesdorfer Straße 61	39110	Magdeburg
641	●	Hoyer Magdeburg I (Gelände Mundstock)	Liebknechtstraße 82	39110	Magdeburg
642	●	Aral Magdeburg I	Grabower Straße 2	39126	Magdeburg
643	●	Aral Magdeburg II	Ziolkowskistraße 14	39126	Magdeburg
644	●	M1 Magdeburg I	Am Hansehafen 29	39126	Magdeburg
645	●	Hoyer Magdeburg II	Tucheimer Straße 3	39126	Magdeburg
646	●	M1 Magdeburg II	Saalestraße 5	39126	Magdeburg
647		Greenline Magdeburg	Olvenstedter Graseweg 37	39128	Magdeburg

No.	Truck	Name	Street	Postcode	Town
648	●	Q1 Magdeburg II	Am Großen Silberberg 2	39130	Magdeburg
649	●	Hoyer Osterweddingen	In den Ungleichen 1	39171	Osterweddingen
650	●	Greenline Osterweddingen	Appendorfer Weg 1	39171	Osterweddingen
651	●	Greenline Schönebeck	Magdeburger Straße 161	39218	Schönebeck
652	●	Greenline Gommern	Industriepark 1	39245	Gommern
653	●	Hoyer Lindau	Goethestr. 1	39264	Lindau
654	●	AGRAVIS Güterglück	Bahnhofstraße 78	39264	Güterglück
655	●	Hoyer Burg	Erlenweg 10	39288	Burg
656	●	M1 Burg	Tuchmacherweg 16-18	39288	Burg
657	●	Q1 Möser	An der B1 / Chaussee 29	39291	Möser
658	●	Q1 Roßdorf	An der Mittelheide 2	39307	Roßdorf
659	●	Greenline Meitzendorf	Mausesteig 2	39326	Meitzendorf
660	●	Greenline Hohenwarleben	Hannoversche Strasse 1	39326	Hohenwarleben
661	●	M1 Wolmirstedt	Rogätzer Straße 7 i	39326	Wolmirstedt
662	●	Hoyer Haldensleben (Spedition Ackmann u. Lörcher)	Jacob-Uffrecht-Straße 22	39340	Haldensleben
663	●	M1 Haldensleben	Jacob-Uffrecht-Str. 11	39340	Haldensleben
664	●	Aral Alleringersleben	Zuckerfabrik 1	39343	Alleringersleben
665	●	Hoyer Erxleben	Am Oesterborn 1	39343	Erxleben
666	●	Hoyer Autohof Hundisburg	An der B 245	39343	Hundisburg
667	●	M1 Erxleben	Oesterbornbreite 6	39343	Erxleben
668	●	Raiffeisen Bülstringen	Hauptstraße 100	39345	Bülstringen
669	●	Raiffeisen Oschersleben	Anderslebener Straße 113	39387	Oschersleben
670	●	Raiffeisen Ausleben	Thälmannstraße 29	39393	Ausleben
671	●	M1 Staßfurt	An der Salzrinne 1	39418	Staßfurt
672	●	Aral Staßfurt / OT Brumby	Am Heidfuchsberg 1	39443	Staßfurt / OT Brumby

No.	Truck	Name	Street	Postcode	Town
673	●	Hoyer Lüderitz	Straße der Freundschaft 1A	39517	Lüderitz
674	●	Hoyer Stendal	Tangermünder Straße 3	39576	Stendal
675	●	Hoyer Arneburg I	Altenzauner Straße	39596	Arneburg
676	●	Hoyer Arneburg II	Sanner Straße 2B	39596	Arneburg
677	●	Hoyer Kleinau	Dessauer Straße 10	39606	Kleinau
678	●	Hoyer Seehausen	Arendseer Straße 59	39615	Seehausen
679	●	RHV Oebisfelde	Gewerbegebiet West 7	39646	Oebisfelde
680	●	Aral Düsseldorf II	Münchener Straße 300 / It	40589	Düsseldorf
681	●	Aral Düsseldorf I	Bergische Landstraße 605	40629	Düsseldorf
682	●	Brinkschulte Langenfeld	Industriestr. 34	40764	Langenfeld
683	●	Ratio Ratingen	Daniel-Goldbach-Straße	40880	Ratingen
684	●	AVIA Mönchengladbach I	Lehmkuhlenweg 14-16	41065	Mönchengladbach
685	●	AVIA Mönchengladbach II	Hanns-Martin-Schleyer-Straße 26	41179	Mönchengladbach
686		Q1 Nettetal	Lobbericher Straße 67	41334	Nettetal
687	●	AVIA Nettetal	An der Landwehr 2	41334	Nettetal
688	●	Hoyer Dormagen	Alte Heerstraße 2	41540	Dormagen
689		Q1 Kaarst	Industriestraße 16	41564	Kaarst
690		Q1 Viersen	Tönisvorster Straße 100	41749	Viersen
691	●	AVIA Viersen-Dülken	Industriering 40	41751	Viersen-Dülken
692	●	Q1 Wuppertal	Düsseldorfer Straße 385	42327	Wuppertal
693		bft Velbert	Heidestraße 95	42549	Velbert
694	●	Aral Dortmund II	Rheinlanddamm 103	44139	Dortmund
695	●	Loos Dortmund III	Unterste-Wilms-Str. 42	44143	Dortmund
696	●	Aral Dortmund I	Schäferstrasse 51	44147	Dortmund
697	●	Biermann Dortmund	Lindenhorster Straße 23	44147	Dortmund



The **fuel card** for
clever companies

IQ CARD STATIONS

Germany 

No.	Truck	Name	Street	Postcode	Town
698		Q1 Dortmund	Deusener Straße 67	44369	Dortmund
699	●	Loos Dortmund I	Planetenfeldstraße 109	44379	Dortmund
700	●	Loos Dortmund II	Planetenfeldstraße 111	44379	Dortmund
701	●	Aral Dortmund IV	Im I. Westfeld 35	44388	Dortmund
702	●	Schneider Herne (LIDL Zentrallager)	Südstraße 110	44625	Herne
703	●	Aral Bochum II	Castroper Hellweg 111	44805	Bochum
704	●	Aral Bochum I	Berliner Straße 96	44867	Bochum
705	●	Aral Bochum III	Lütgendortmunder Hellweg 200	44892	Bochum
706	●	Aral Bochum III	HAUPTSTRAßE 100	44894	Bochum
707		Aral Essen I	Berliner Straße 170	45144	Essen
708	●	Aral Essen II	Bottroper Straße 298 a	45356	Essen
709	●	Aral Mülheim an der Ruhr	Steinkampstraße 50	45476	Mülheim an der Ruhr
710	●	Raiffeisen Haltern am See	Annabergstrasse 71 - 73	45721	Haltern am See
711	●	Aral Oberhausen	Teutoburger Straße 1-3	46145	Oberhausen
712	●	Hoyer Bottrop (Kördel GmbH)	Industriestraße 42 b	46240	Bottrop
713	●	Raiffeisen Bottrop-Kirchhellen	Pelsstr. 10	46244	Bottrop-Kirchhellen
714		REWE Dorsten	Händelstraße 161	46282	Dorsten
715	●	Wirtz Dorsten	Lünsingskuhle 50	46282	Dorsten
716	●	Hoyer Dorsten	Schleusenstraße 7	46282	Dorsten
717	●	Raiffeisen Dorsten	Am Sägewerk 77	46286	Dorsten
718	●	Raiffeisen Dorsten-Rhade	Erler Straße 3	46286	Dorsten-Rhade
719		BBAG Borken	Bocholter Straße 244	46325	Borken
720	●	Raiffeisen Borken-Burlo	Lagerstr. 5	46325	Borken-Burlo
721	●	Raiffeisen Velen-Ramsdorf	Südring 20-26	46342	Velen-Ramsdorf
722	●	Raiffeisen Raesfeld	Vennekenweg 1	46348	Raesfeld

No.	Truck	Name	Street	Postcode	Town
723	●	Raiffeisen Südlohn	Bahnhofstr. 60	46354	Südlohn
724	●	Raiffeisen Heiden	Im Kiwitt 33	46359	Heiden
725	●	Raiffeisen Bocholt-Mussum	Raiffeisenring 12 - 14	46395	Bocholt-Mussum
726		Q1 Bocholt	Dinxperloer Straße 377	46399	Bocholt
727	●	Aral Isselburg	Dekkers Waide 1	46419	Isselburg
728	●	AVIA Duisburg	Symphher Straße 18	47053	Duisburg
729	●	Q1 Duisburg I	Auf der Höhe 35	47059	Duisburg
730		bft Duisburg	Arnold-Overbeck-Straße 67	47139	Duisburg
731	●	Raiffeisen Duisburg-Baerl	Reitweg 98	47199	Duisburg-Baerl
732		Q1 Duisburg II	Grabenacker 89	47228	Duisburg
733	●	AVIA Moers	Am Pattberg 20	47445	Moers
734	●	Hoyer Moers (Union Truck Wash)	Pattbergstraße 77	47445	Moers
735	●	AVIA Geldern-Lüllingen	An de Klus 46	47608	Geldern-Lüllingen
736	●	Janssen Kevelaer	Hoogeweg 68	47623	Kevelaer
737	●	Aral Straelen	Heronger Feld 9	47638	Straelen
738	●	Q1 Weeze	Kevelaerer Straße 90-100	47652	Weeze
739	●	AVIA Willich	Karl-Arnold-Straße 23	47877	Willich
740	●	AVIA Kempen	Industriering Ost 82a	47906	Kempen
741	●	Wirtz Kempen	Hooghe Weg 15	47906	Kempen
742	●	Aral Münster	Hammer Straße 311-313	48153	Münster
743	●	Ratio Münster I	Loddenheide 5	48155	Münster
744	●	Raiffeisen Münster	Industrieweg 106	48155	Münster
745	●	Ratio Münster II	Roxeler Straße 416-420	48161	Münster
746	●	Raiffeisen Warendorf II	Am Holzbach 9	48231	Warendorf
747	●	Raiffeisen Warendorf I	Schlosserstraße 11	48231	Warendorf



The **fuel card** for
clever companies

IQ CARD STATIONS

Germany 

No.	Truck	Name	Street	Postcode	Town
748	●	Fip Greven	Joseph-Monier-Str. 4	48268	Greven
749	●	Stratmann Senden-Ottmarsbocholt	Dorfstraße 53	48308	Senden-Ottmarsbocholt
750	●	Q1 Drensteinfurt	Heuweg 2	48317	Drensteinfurt
751	●	Raiffeisen Drensteinfurt	Raiffeisenstrasse 6	48317	Drensteinfurt
752	●	Raiffeisen Sendenhorst	Herkulesweg 3	48324	Sendenhorst
753	●	Raiffeisen Nordwalde	Wallgraben 12	48356	Nordwalde
754	●	Q1 Beelen	Warendorfer Straße 3	48361	Beelen
755	●	Raiffeisen Beelen	Tich 17	48361	Beelen
756	●	Auge Rheine	Zum Vennegroben 71	48429	Rheine
757	●	bft Rheine	Hovestraße 40-42	48431	Rheine
758	●	Gildehaus Bad Bentheim	Hengeloer Straße 11	48455	Bad Bentheim
759	●	Aral Bad Bentheim-Gildehaus	Athener Strasse 1	48455	Bad Bentheim-Gildehaus
760	●	Raiffeisen Suddendorf	Postweg 9	48465	Suddendorf
761	●	Raiffeisen Lünne	Lingener Str. 20	48480	Lünne
762	●	Auge Spelle	Venhauser Bruch 1	48480	Spelle
763	●	Q1 Neuenkirchen	Emsdettener Straße 158	48485	Neuenkirchen
764	●	Q1 Emsbüren	Bahnhofstraße 77	48488	Emsbüren
765	●	Raiffeisen Emsbüren-Leschede	Bahnhofstr. 73	48488	Emsbüren-Leschede
766	●	Auge Wettringen	Industrieweg 14	48493	Wettringen
767	●	Raiffeisen Salzbergen	Rheiner Str. 4	48499	Salzbergen
768	●	Raiffeisen Nordhorn-Hestrup	Am Bahndamm 12	48531	Nordhorn-Hestrup
769	●	bft Gronau	Gildehauser Straße 101	48599	Gronau
770	●	RHV Gronau	Hofkamp 4	48599	Gronau
771	●	Raiffeisen Gronau	Kaiserstiege 83	48599	Gronau
772	●	Raiffeisen Heek	Benzstraß 2	48619	Heek

No.	Truck	Name	Street	Postcode	Town
773	●	Q1 Metelen	Wettringener Straße 5	48629	Metelen
774	●	Raiffeisen Ahaus-Wessum	Eichenallee 83	48683	Ahaus-Wessum
775	●	Raiffeisen Ahaus	Fuistingstr. 64	48683	Ahaus
776	●	Raiffeisen Gescher	Raiffeisenstraße 18	48712	Gescher
777	●	Q1 Rosendahl	Coesfelder Straße 6	48720	Rosendahl
778	●	Raiffeisen Reken I	Bahnhofstraße 33	48734	Reken
779	●	Raiffeisen Reken II	Raiffeisenstraße 5	48734	Reken OT Maria-Veen
780	●	Raiffeisen Legden	Am Bahndamm 7	48739	Legden
781	●	Ratio Osnabrück I	Benzstraße 17	49076	Osnabrück
782	●	Aral Osnabrück	Kurt-Schumacher-Damm 12	49078	Osnabrück
783	●	Q1 Osnabrück I	Kurt-Schumacher-Damm 2	49078	Osnabrück
784	●	Q1 Osnabrück II	Kurt-Schumacher-Damm 31	49078	Osnabrück
785	●	Ratio Osnabrück II	Kurt-Schumacher-Damm 52	49078	Osnabrück
786	●	Q1 Osnabrück IV	Windthorststraße 50	49084	Osnabrück
787	●	Q1 Osnabrück III	Bremer Straße 90	49084	Osnabrück
788	●	Fip Osnabrück I	Hettlicher Masch 15-17	49084	Osnabrück
789	●	Fip Osnabrück III	Elbestraße 109	49090	Osnabrück
790	●	Q1 Georgsmarienhütte	Malberger Straße 5	49124	Georgsmarienhütte
791	●	Hoyer Georgsmarienhütte	Lübecker Straße 12	49124	Georgsmarienhütte
792	●	Hoyer Georgsmarienhütte II	Mittelheide 25	49124	Georgsmarienhütte
793	●	Q1 Wallenhorst	Hollager Straße 151	49134	Wallenhorst
794	●	Behrenswerth Bissendorf	Gut Stockum 15	49143	Bissendorf
795	●	Raiffeisen Bissendorf	Bahnhofstraße 28 c	49143	Bissendorf
796	●	Q1 Bad Essen I	Hauptstraße 38	49152	Bad Essen
797	●	Q1 Bad Essen II	Lindenstraße 117	49152	Bad Essen



The **fuel card** for
clever companies

IQ CARD STATIONS

Germany



No.	Truck	Name	Street	Postcode	Town
798	●	Raiffeisen Bad Essen	Im Felde 1	49152	Bad Essen/Wehrendorf
799		Q1 Bohmte	Bremer Straße 110	49163	Bohmte
800	●	Raiffeisen Bohmte	Am Alten bhf 4	49163	Bohmte
801		Q1 Hagen a.T.W.	Höhenweg 23	49170	Hagen a.T.W.
802	●	Q1 Hilter I	Bielefelder Straße 31	49176	Hilter
803		Q1 Hilter II	Hauptstraße 1	49176	Hilter
804	●	Behrenswerth Hilter	Münsterstraße 43	49176	Hilter
805	●	Raiffeisen Hilter	Gewerbepark Ebbendorf 15	49176	Hilter
806	●	Behrenswerth Hilter-Hankenberge	Osnabrücker Str. 18b	49176	Hilter-Hankenberge
807	●	Budget Oil Bad Laer	Bielefelder Straße 11	49196	Bad Laer
808	●	Behrenswerth Dissen I	Haller Straße 2	49201	Dissen am Teutoburger Wald
809	●	Fip Hasbergen-Gaste	Hansastraße 6	49205	Hasbergen-Gaste
810	●	Fip Melle I	Industriestraße 10	49324	Melle
811		Fip Melle II	Oldendorfer Straße 37 - 39	49324	Melle
812	●	Fip Melle-Gesbold	Auf dem Platen 10	49326	Melle-Gesbold
813		Q1 Melle II	Alt Riemsloh 53	49328	Melle
814		Q1 Melle I	Barkhausener Straße 88	49328	Melle
815	●	Fip Melle-Bruchmühlen	Nordstraße 25	49328	Melle-Bruchmühlen
816		MIV Lohne	Lindenstraße 96 a	49393	Lohne
817	●	Brämswig Lohne	Daimlerstraße 2	49393	Lohne
818		Q1 Damme	Lage 14	49401	Damme
819	●	Fip Damme	Robert-Bosch-Straße 20	49401	Damme
820	●	Fip Dinklage	Am alten Wasserwerk 2	49413	Dinklage
821	●	Aral Neuenkirchen	Hörster Heide 2	49434	Neuenkirchen
822	●	Fip Neuenkirchen-Vörden I	Braunschweiger Str. 2	49434	Neuenkirchen-Vörden

No.	Truck	Name	Street	Postcode	Town
823	●	Brämswig Steinfeld	Diepholzer Straße 36	49439	Steinfeld
824	●	Fip Steinfeld-Lehmnden	Lehmder Straße 23	49439	Steinfeld-Lehmnden
825	●	Fip Lemförde	Bahnhofstraße 82	49448	Lemförde
826	●	Fip Holdorf	Fallenriede 1	49451	Holdorf
827		Q1 Ibbenbüren	Osnabrücker Straße 158	49479	Ibbenbüren
828	●	Fip Ibbenbüren-Laggenbeck	Fuggerstraße 4	49479	Ibbenbüren-Laggenbeck
829	●	Fip Ibbenbüren-Dörenthe	Münsterstraße 531	49479	Ibbenbüren-Dörenthe
830	●	Fip Westerkappeln	Gartenkamp 21	49492	Westerkappeln
831	●	Fip Westerkappeln-Velpe	Industriestraße 23a	49492	Westerkappeln-Velpe
832		Q1 Mettingen	Westerkappeler Straße 81	49497	Mettingen
833	●	Fip Mettingen I	Hansastraße 5	49497	Mettingen
834	●	Fip Mettingen II	Recker Straße 9	49497	Mettingen
835	●	Fip Lengerich	Hullmanns Damm 28	49525	Lengerich
836	●	Aral Tecklenburg	A1	49545	Tecklenburg
837	●	Raiffeisen Tecklenburg-Brochterbeck	Wechter Str. 15	49545	Tecklenburg-Brochterbeck
838	●	Aral Ladbergen	Espenhof 1	49549	Ladbergen
839	●	Hoyer Ladbergen (Nosta)	Lengericher Straße 31	49549	Ladbergen
840	●	bft Fürstenau	Fröhlkingstraße 8	49584	Fürstenau
841		Q1 Merzen	Hauptstraße 12	49586	Merzen
842	●	Wiro Löningen	Europaring 3	49624	Löningen
843	●	GS agri Garrel	Auf'm Halskamp 12	49681	Garrel
844	●	GS Agri Schneiderkrug	Raiffeisenstraße 4	49685	Schneiderkrug
845	●	Hoyer Autohof Emstek / Cloppenburg	Sülzbührener Straße 7	49685	Emstek / Cloppenburg
846	●	Tankpunkt A1 Cloppenburg	Sülzbührener Str. 2	49685	Emstek
847	●	Raiffeisen Meppen	Emmener Straße 1	49716	Meppen



The **fuel card** for
clever companies

IQ CARD STATIONS

Germany

No.	Truck	Name	Street	Postcode	Town
848	●	Aral Haren	An der Autobahn 8	49733	Haren
849	●	Raiffeisen Haren	Emmelner Straße 98	49733	Haren
850	●	Raiffeisen Sögel	Industriestraße 40	49751	Sögel
851	●	Raiffeisen Lathen	Hafenstraße 1	49762	Lathen
852	●	Raiffeisen Lähden	Gewerbegebiet Süd 2	49774	Lähden
853	●	Raiffeisen Klein Berßen	Sögeler Straße 2	49777	Klein Berßen
854	●	Raiffeisen Niederlangen	Feldkoppel 1	49779	Niederlangen
855	●	Wiro Lingen	Nordhornerstr. 2	49808	Lingen
856		Q1 Lingen	Haselünner Straße 48	49809	Lingen
857		REWE Lingen	Rheiner Straße 110	49809	Lingen
858		Q1 Freren	Mühlenstraße 23	49832	Freren
859	●	Raiffeisen Freren	Lindenstraße 2	49832	Freren
860	●	Raiffeisen Beesten	Hauptstraße 1	49832	Beesten
861	●	Raiffeisen Wilsum	Hauptstraße 1	49849	Wilsum
862	●	Wirtz Bergheim-Niederaußem	Voltastraße 5	50129	Bergheim-Niederaußem
863	●	AVIA Bedburg	Robert-Bosch-Straße 11	50181	Bedburg
864	●	Aral Bedburg Ost	A 61 Ost	50181	Bedburg
865	●	AVEX Frechen	Bonnstraße 15	50226	Frechen
866	●	BV Frechen	Hermann-Seger-Straße 33-35	50226	Frechen
867	●	Aral Hürth I	Luxemburger Straße 58	50354	Hürth
868	●	BV Köln-Niehl	Geestemünder Straße 20	50735	Köln-Niehl
869	●	BV Köln-Longerich	Hugo-Junkers-Straße 10	50739	Köln-Longerich
870	●	Aral Köln I	Donatusstraße 20	50767	Köln
871	●	Aral Köln II	Oskar-Schindler-Straße 1	50769	Köln
872	●	Aral Köln III	Am Verteilerkreis Westseite	50968	Köln

No.	Truck	Name	Street	Postcode	Town
873	●	BV Köln-Raderberg	Marktstraße 10	50968	Köln-Raderberg
874	●	BV Köln-Rodenkirchen	Wankelstraße 37	50996	Köln-Rodenkirchen
875	●	Aral Köln V	Berg.-Gladbacher Str. 417	51067	Köln
876		Aral Köln IV	Alter Deutzer Postweg 102	51149	Köln
877		bft Leverkusen	Karlstraße 7	51379	Leverkusen
878	●	BV Bergisch-Gladbach I	An der Bahn 7	51427	Bergisch-Gladbach
879	●	BV Bergisch-Gladbach II	Hüttenstraße 57	51469	Bergisch-Gladbach
880	●	BV Aachen I	Wurbenden 8	52070	Aachen
881	●	BV Aachen II	Gut-Dämme-Straße 22	52070	Aachen
882	●	BV Herzogenrath	Jüder Straße 1	52134	Herzogenrath
883		MIV Stolberg	Münsterau 215	52224	Stolberg
884	●	bft Hürtgenwald	Germeter 135	52393	Hürtgenwald
885	●	Heitzer Heinsberg	Humboldtstraße 1	52525	Heinsberg
886	●	Heitzer Dremmen	Am Weidenhof 10	52525	Heinsberg-Dremmen
887		Q1 Bonn	Fränkische Straße 15	53229	Bonn
888	●	Raiffeisen Rheinbach	Boschstraße 2-4	53359	Rheinbach
889		bft Bad Neuenahr-Ahrweiler	Sebastianstraße 104	53474	Bad Neuenahr-Ahrweiler
890	●	Raiffeisen Grafschaft-Gelsdorf	Fried.-Wilhelm-Raiffeisen-S tr. 7	53501	Grafschaft-Gelsdorf
891	●	Raiffeisen Wershofen	Nordstraße 36	53520	Wershofen
892	●	Aral Bad Honnef	Gewerbegebiet Am Dachsberg 8	53604	Bad Honnef
893	●	RHV Rottbitze	Heideweg 46	53604	Rottbitze
894	●	Andrys Siegburg	Lindenstraße 145	53721	Siegburg
895	●	Raiffeisen Euskirchen	Im Mühlenfeld 22-28	53881	Euskirchen
896	●	AVEX Euskirchen	Heinrich-Barth-Straße 32	53881	Euskirchen
897	●	Schäfer Mechernich	Kiefernweg 44	53894	Mechernich



The **fuel card** for
clever companies

IQ CARD STATIONS

Germany 

No.	Truck	Name	Street	Postcode	Town
898	●	Raiffeisen Bad Münstereifel	Josef-Jonas-Straße 3	53902	Bad Münstereifel
899	●	RHV Weilerswist	Felix-Wankel-Strasse 1	53919	Weilerswist
900	●	Aral Reinsfeld	A 1	54421	Reinsfeld
901	●	Raiffeisen Ormont	Ulmenstraße 4	54597	Ormont
902	●	Raiffeisen Bitburg	Bahnhofstr. 29	54634	Bitburg
903	●	Raiffeisen Badem	Raiffeisenstr. 1	54657	Badem
904	●	Aral Mainz	Rheinallee 207	55120	Mainz
905	●	Winkler Heidesheim	Budenheimer Weg 69	55262	Heidesheim
906	●	Thelen Schwabenheim	Selztalstraße 3	55270	Schwabenheim
907	●	Winkler Wörrstadt	Hinter dem Turm 3	55286	Wörrstadt
908	●	Aral Bingen	Gustav-Stresemann-Straße 2	55411	Bingen
909	●	Aral Büchenbeuren	Im Schiffels 1	55491	Büchenbeuren
910	●	Aral Rheinböllen	Bahnhofstraße 53	55494	Rheinböllen
911	●	Thelen Wallertheim	Schimsheimer Straße 37	55578	Wallertheim
912	●	Schneider Wöllstein (LIDL Zentrallager)	Im Rohrgewann 13	55597	Wöllstein
913	●	Aral Idar-Oberstein	Fischbacher Straße 1	55743	Idar-Oberstein
914	●	Thelen Hoppstädten-Weiersbach	Saarstr. 123	55768	Hoppstädten-Weiersbach
915	●	bft Koblenz	Carl-Spaeter-Straße 73	56070	Koblenz
916	●	Q1 Koblenz	Zur Bergpflege 47 a	56070	Koblenz
917	●	Aral Koblenz III	Andernacher Straße 207	56070	Koblenz
918	●	Aral Koblenz II	August-Horch-Straße 1-3	56076	Koblenz
919	●	bft Bendorf	Hauptstraße 150	56170	Bendorf
920	●	bft Selters	Luisenstraße 2	56242	Selters
921	●	Q1 Münstermaifeld	Kurfürst-Balduin-Straße 1	56294	Münstermaifeld
922	●	Aral Dernbach	A3	56307	Dernbach

No.	Truck	Name	Street	Postcode	Town
923	●	BFT Dörsdorf	Hauptstraße 3	56370	Dörsdorf
924	●	Schwarz Montabaur-Horresen	Westerwaldstraße 2a	56410	Montabaur-Horresen
925	●	Q1 Wallmerod	Bahnhofstraße 16	56414	Wallmerod
926	●	Aral Brohl-Lützing	An der B9	56656	Brohl-Lützing
927	●	MHT Mayen	Koblenzer Straße 168	56727	Mayen
928	●	Q1 Ettringen	Mayener Straße 8	56729	Ettringen
929	●	MHT Kottenheim	Hausener Straße 51	56736	Kottenheim
930	●	Q1 Mendig	Bahnstraße 53	56743	Mendig
931	●	bft Auderath	Wilhelmshöhe / An der B259 3	56766	Auderath
932	●	AGRAVIS Netphen	Kronprinzenstraße 7	57250	Netphen
933	●	bft Freudenberg	Olper Straße 14	57258	Freudenberg
934	●	Raiffeisen Bad Berleburg-Raumland	Industriestr. 2	57319	Bad Berleburg - Raumland
935	●	WESTMARKT Bad Laasphe	In der Aue 10-14	57334	Bad Laasphe
936	●	AGRAVIS Lennestadt-Elspe	Im Gewerbegebiet 2	57368	Lennestadt-Elspe
937	●	AGRAVIS Lennestadt-Grevenbrück	Ladestr. 6	57368	Lennestadt-Grevenbrück
938	●	Raiffeisen Schmallenberg I	Kornhausstr. 11	57392	Schmallenberg
939	●	Raiffeisen Schmallenberg II	Im Brauke 17	57392	Schmallenberg
940	●	Raiffeisen Kirchhundem I	Am Steine 11	57399	Kirchhundem
941	●	Raiffeisen Kirchhundem II	Industriestr. 3	57399	Kirchhundem
942	●	Q1 Olpe	An der L512 / Hanemicke 1	57462	Olpe
943	●	Schneider Olpe (Spedition Arens)	Sassmicker Hammer 20	57462	Olpe
944	●	Theile-Schürholz Drolshagen	Köbbinghausen 15	57489	Drolshagen
945	●	Aral Schwerte	Hörder Straße 89	58239	Schwerte
946	●	Q1 Ennepetal	Kölner Straße 311	58256	Ennepetal
947	●	Raiffeisen Ennepetal	Königsfelder Str. 31	58256	Ennepetal

No.	Truck	Name	Street	Postcode	Town
948		Aral Schwelm	Barmer Straße 44	58332	Schwelm
949	●	Raiffeisen Breckerfeld	Egenstr. 6	58339	Breckerfeld
950	●	Aral Iserlohn	Dortmunder Straße 110	58638	Iserlohn
951	●	Sauer's Dieseltankhof Menden-Sauerland	Elsternweg 14	58708	Menden-Sauerland
952	●	Bernhard Kree Wickede-Ruhr	Westerhaar 14	58739	Wickede-Ruhr
953	●	Raiffeisen Herscheid	Mühlenweg 2	58849	Herscheid
954	●	Aral Hamm II	Werler Straße 390	59069	Hamm
955	●	bft Ahlen	Südenmauer 2	59227	Ahlen
956	●	Raiffeisen Ahlen	Kleiwellenfeld 43	59229	Ahlen
957	●	Schneider Oelde	Am Landhagen 84-86	59302	Oelde
958	●	Q1 Ennigerloh	Neubeckumer Straße 36	59320	Ennigerloh
959	●	Raiffeisen Ennigerloh IV	Am Bahnhof 4	59320	Ennigerloh-Enniger
960	●	Raiffeisen Ennigerloh I	Warendorfer Straße 32	59320	Ennigerloh-Westkirchen
961	●	Raiffeisen Ennigerloh II	Ostenfelder Str. 3	59320	Ennigerloh
962	●	Raiffeisen Ennigerloh III	Dorfstr. 15	59320	Ennigerloh - Ostenfelde
963	●	Hoyer Wadersloh	Krummer Weg 18	59329	Wadersloh
964	●	Raiffeisen Wadersloh I	Bahnhofstr. 24	59329	Wadersloh
965	●	Raiffeisen Wadersloh II	Strombergerstraße 5	59329	Wadersloh
966	●	Raiffeisen Lüdinghausen	Hans Böckler Str. 27	59348	Lüdinghausen
967	●	Raiffeisen Ascheberg	Raiffeisenstr. 23	59387	Ascheberg
968	●	Raiffeisen Nordkirchen - Südkirchen	Wilhelm-Raiffeisen-Str. 2	59394	Nordkirchen - Südkirchen
969	●	Raiffeisen Olfen	Robert-Bosch-Str. 1	59399	Olfen
970	●	RHV Werl	Runtestraße 38	59457	Werl
971		Q1 Ense	Poststraße 41	59469	Ense
972	●	Raiffeisen Ense-Bremen	Werler Str. 57	59469	Ense-Bremen

No.	Truck	Name	Street	Postcode	Town
973	●	Aral Soest	Overweg 33	59494	Soest
974	●	Raiffeisen Soest-Ostönnen	Werler Landstraße 319	59494	Soest-Ostönnen
975	●	Raiffeisen Soest I	Overweg 23	59494	Soest
976	●	Raiffeisen Soest II	Nottebohmweg 17	59494	Soest
977	●	Raiffeisen Möhnesee	Kreisstraße 1	59519	Möhnesee-Echtrop
978	●	Raiffeisen Lippstadt I	Overhagener Straße 22	59556	Lippstadt
979	●	Raiffeisen Lippstadt II	Am Mondschein 31	59557	Lippstadt
980	●	Raiffeisen Lippstadt III	Hörster Straße 162	59558	Lippstadt-Hörste
981	●	Büker Warstein-Belecke	Wiebusch 47	59581	Warstein-Belecke
982	●	Aral Geseke	Bürener Straße 155	59590	Geseke
983	●	Raiffeisen Geseke	Kahrweg 53	59590	Geseke
984	●	Raiffeisen Erwitte	Völlinghauser Weg 9	59597	Erwitte
985	●	Büker Rüthen	Auf dem Kamp 17	59602	Rüthen
986	●	Raiffeisen Rüthen	Lütke Haar 1	59602	Rüthen
987	●	Büker Anröchte	Dolomitstraße 5	59609	Anröchte
988		Q1 Arnsberg	Stembergstraße 17	59755	Arnsberg
989	●	Grüne Arnsberg I	Stembergstraße 48-50	59755	Arnsberg
990	●	AGRAVIS Arnsberg-Hüsten	Am Siegenbittel 1	59759	Arnsberg-Hüsten
991	●	Grüne Arnsberg VI	Widayweg 4	59823	Arnsberg
992	●	AGRAVIS Sundern	Hanns-Martin-Schleyer-Str. 2	59846	Sundern
993	●	Raiffeisen Meschede	Warsteiner Str. 41	59872	Meschede
994	●	Kaiser Meschede	Im Schwarzen Bruch 26	59872	Meschede
995	●	Grüne Meschede I	Hauptstraße 96	59872	Meschede
996	●	Grüne Meschede II	Auf'm Brinke 1	59872	Meschede
997	●	Raiffeisen Eslohe-Bremke	Im Wennetal 1	59889	Eslohe-Bremke



The **fuel card** for
clever companies

IQ CARD STATIONS

Germany

No.	Truck	Name	Street	Postcode	Town
998	●	AGRAVIS Bestwig	Borghausen 5	59909	Bestwig
999	●	Kaiser Brilon	Nehdener Weg 9	59929	Brilon
1000	●	Aral Frankfurt II	Carl-Benz-Straße 10	60386	Frankfurt
1001	●	RHV Frankfurt-Kalbach	Josef-Eicher-Straße 8	60437	Frankfurt-Kalbach
1002		REWE Karben	Am Warthweg 1-5	61184	Karben
1003	●	CardTank24 Weilrod	Weilburger Strasse 20	61276	Weilrod
1004	●	Aral Bad Homburg I	Taunus-Schnellweg-Nordseite	61352	Bad Homburg
1005	●	Aral Bad Homburg II	Taunus-Schnellweg-Südseite	61352	Bad Homburg
1006		Q1 Friedrichsdorf	Friedberger Straße 9	61381	Friedrichsdorf
1007		REWE Rodgau	Feldstraße 46	63110	Rodgau
1008	●	Aral Rodgau I	Dieselstraße 3	63110	Rodgau
1009	●	Aral Rodgau III	B 448	63110	Rodgau
1010		Winkler Rodgau	Hainbuchstraße 40	63110	Rodgau
1011		REWE Heusenstamm	Werner-von-Siemens-Straße 2	63150	Heusenstamm
1012	●	Aral Obertshausen	Im Birkengrund	63179	Obertshausen
1013	●	Winkler Rödermark-Ober-Roden	Max-Planck-Straße 6c	63322	Rödermark-Ober-Roden
1014		REWE Egelsbach	Kurt-Schumacher-Ring 4	63329	Egelsbach
1015	●	Herget VTS Wächtersbach	Am Sportplatz 2	63607	Wächtersbach
1016	●	Aral Obernburg	Römerstraße 98	63785	Obernburg
1017	●	Aral Weibersbrunn	A3	63879	Weibersbrunn
1018	●	Winkler Roßdorf	In den Leppsteinswiesen 14-20	64380	Roßdorf
1019	●	Budget Oil Groß-Gerau	Gernsheimer Landstraße 51	64521	Groß-Gerau
1020	●	Aral Mörfelden	Industriestraße 1	64546	Mörfelden
1021	●	Winkler Gernsheim	Robert-Bunsen-Straße 46	64579	Gernsheim

No.	Truck	Name	Street	Postcode	Town
1022	●	Aral Bensheim	Amperestraße 1	64625	Bensheim
1023		REWE Heppenheim	Tiergartenstraße 5	64646	Heppenheim (Bergstraße)
1024		REWE Michelstadt	Walther-Rathenau-Allee 24	64720	Michelstadt
1025	●	Winkler Dieburg	Industriestraße 30	64807	Dieburg
1026	●	Aral Wiesbaden I	A 66 Erbenheim-Nord	65205	Wiesbaden
1027	●	Aral Wiesbaden II	A 66 Erbenheim-Süd	65205	Wiesbaden
1028		REWE Taunusstein	Kleiststraße 2	65232	Taunusstein
1029	●	Sponsel Heidenrod-Kemel	Bäderstraße 7	65321	Heidenrod-Kemel
1030	●	MIV Rüsselsheim	Frankfurter Straße 45	65428	Rüsselsheim
1031	●	Aral Rüsselsheim	Mainzer Straße 95	65428	Rüsselsheim
1032	●	Schneider Gustavsburg (Würz Logistik)	Am Kupferwerk 26	65462	Gustavsburg
1033	●	Hoyer Bad Camberg (Spedition Bäcker)	Otto-Hahn-Straße 3	65520	Bad Camberg
1034	●	Ratio Limburg an der Lahn	Kapellenstraße 10	65555	Limburg an der Lahn
1035	●	Heinrich Schwarz I	Limburger Straße 74	65555	Limburg-Offheim
1036	●	Heinrich Schwarz II	Industriestr. 4-6	65582	Diez
1037	●	Kaiser Elz	Limburger Straße 51-53	65604	Elz
1038	●	Q1 Elz	Hadamarer Straße 34	65604	Elz
1039	●	Aral Beselich I	B 49/Nordseite	65614	Beselich
1040	●	Aral Beselich II	B 49/Südseite	65614	Beselich
1041	●	bft Elbtal	Siegener Straße 3	65627	Elbtal
1042	●	Aral Frankfurt I	Aral an der A 66, Nordseite	65929	Frankfurt
1043	●	Aral Frankfurt II	Aral an der A 66, Südseite	65929	Frankfurt
1044	●	Aral Saarbrücken	Neumühler Weg 40	66130	Saarbrücken
1045	●	Winkler Sankt Ingbert	Obere Kaiserstraße 279	66386	Sankt Ingbert
1046	●	Q1 Neunkirchen	Kirkeler Straße 50	66538	Neunkirchen



The **fuel card** for
clever companies

IQ CARD STATIONS

Germany

No.	Truck	Name	Street	Postcode	Town
1047	●	Aral Saarlouis	Metzer Straße 44	66740	Saarlouis
1048	●	BFT Schwalbach	Hülzweiler Straße 72	66773	Schwalbach
1049	●	BFT Rathswweiler	Glanstraße 3	66887	Rathswweiler
1050	●	Aral Waldmohr	A6	66914	Waldmohr
1051	●	Winkler Ludwigshafen	Frankenthaler Straße 222	67059	Ludwigshafen
1052	●	Ziehl Tank Center Frankenthal	Carl-Benz-Straße 28	67227	Frankenthal
1053	●	Aral Kirchheimbolanden	Bischheimer Straße 9	67292	Kirchheimbolanden
1054	●	Aral Speyer	Industriestraße 5 a	67346	Speyer
1055	●	Steigleiter Speyer	Im Steingarten 7	67346	Speyer
1056	●	Aral Schwegenheim	Im breiten Pfuhl 5	67365	Schwegenheim
1057	●	Budget Oil Lambrecht	Hauptstraße 105	67466	Lambrecht
1058	●	Aral Worms	Mainzer Straße 140	67547	Worms
1059		BFT Gundersheim	Donnersberger Straße 23	67598	Gundersheim
1060	●	Winkler Kaiserslautern	Mainzerstraße 110	67657	Kaiserslautern
1061	●	Aral Mannheim	Frankenthaler Straße 86	68307	Mannheim
1062	●	Aral Viernheim	BAB 659	68519	Viernheim
1063	●	Winkler Viernheim	Alfred-Nobel-Straße 2	68519	Viernheim
1064	●	Winkler Lampertheim II	Hafenstraße 2	68623	Lampertheim
1065	●	Winkler Lampertheim I	Lampertheimer Straße 5	68623	Lampertheim-Hüttenfeld
1066	●	Winkler Bürstadt	Nibelungenstraße 203	68642	Bürstadt
1067	●	LTG Hockenheim	Gleisstraße 1	68766	Hockenheim
1068	●	Winkler Sandhausen	Ostlandstraße 1	69207	Sandhausen
1069	●	Müller Laudenbach	Hauptstraße 92	69514	Laudenbach
1070		Aral Korntal-Münchingen	Heinrich-Lanz-Straße 1	70825	Korntal-Münchingen
1071	●	Aral Bondorf	Am Römerfeld 1	71149	Bondorf

No.	Truck	Name	Street	Postcode	Town
1072	●	MTB Bondorf	Am Römerfeld 8	71149	Bondorf
1073		SWE Wimsheim	Friolzheimer Straße	71229	Wimsheim
1074	●	Aral Backnang	Manfred-von-Ardenne-Allee 2	71522	Backnang
1075	●	Aral Murr	Im langen Feld 17	71711	Murr
1076	●	Aral Tübingen	Reutlinger Straße 72	72072	Tübingen
1077	●	Aral Rottenburg/Ergenzing	Mercedesstraße 51	72108	Rottenburg/Ergenzing
1078		Q1 Albstadt	Konrad-Adenauer-Straße 62	72461	Albstadt
1079	●	Schneider Kirchheim	Paracelsusstrasse 3	73230	Kirchheim unter Teck
1080		Q1 Kuchen	Im Gewerbepark 1	73329	Kuchen
1081	●	SWE Aalen	Carl-Zeiss-Straße 35	73431	Aalen
1082		Q1 Bopfingen	Aalener Straße 36	73441	Bopfingen
1083	●	SWE Essingen	Daimlerstraße 14	73457	Essingen
1084	●	Kling Energie Ellwangen I	Max-Eyth-Straße 44	73479	Ellwangen
1085	●	Kling Energie Ellwangen II	Wilhelm-Maybach-Straße 2	73479	Ellwangen
1086	●	Aral Neuhausen	Plieninger Straße 35	73765	Neuhausen
1087	●	Aral Neckarsulm	Neuenstädter Straße 96	74172	Neckarsulm
1088	●	Schneider Möckmühl (Mezger Rent u. Service)	Baierklinge 2	74219	Möckmühl
1089	●	Winkler Massenbachhausen	Heilbronner Straße 70	74252	Massenbachhausen
1090	●	BayWa Brackenheim	Hermann-Bauer-Str. 10	74336	Brackenheim
1091	●	Aral Bad Rappenau	Wilhelm-Hauff-Straße 43	74906	Bad Rappenau
1092	●	Winkler Siegelbach	Wagenbacher Straße 15	74936	Siegelbach
1093	●	Aral Bretten	Alexanderplatz	75015	Bretten
1094	●	Aral Pforzheim	Lochäckerstraße / B 294	75177	Pforzheim
1095	●	SWE Pforzheim	Denningstraße 6	75179	Pforzheim
1096		SWE Tiefenbronn-Mühlhausen	Würmtalstraße 39	75233	Tiefenbronn-Mühlhausen



The **fuel card** for
clever companies

IQ CARD STATIONS

Germany

No.	Truck	Name	Street	Postcode	Town
1097	●	SWE Neuhausen	Sägewerk 5	75242	Neuhausen
1098		SWE Kieselbronn	Eisinger Straße 60	75249	Kieselbronn
1099		Q1 Karlsruhe	Rheinstraße 90-92	76185	Karlsruhe
1100	●	Aral Ettlingen	Karlsruher Straße 50a	76275	Ettlingen
1101	●	Q1 Iffezheim	Am Forlenspitzen 1	76473	Iffezheim
1102	●	Tankhof Iffezheim	Südring 19	76473	Iffezheim
1103	●	Aral Landau	Carl-Bosch Straße 1A	76829	Landau
1104	●	Aral Kehl I	Straßburger Straße 11a	77694	Kehl
1105	●	Aral Kehl II	Straßburger Straße 34a	77694	Kehl
1106	●	Tankpark Lahr	Einsteinallee 2	77933	Lahr
1107	●	Aral Ettenheim	Nikola-Tesla-Straße 1	77955	Ettenheim
1108	●	Tankhof Grün Mahlberg	Alte Landstraße 1-3	77972	Mahlberg-Orschweier
1109	●	Karl Riegger Mönchweiler	Am Fohrenwald 3	78087	Mönchweiler
1110	●	Aral Blumberg II	Nordwerk 10	78176	Blumberg
1111	●	Karl Riegger Hüfingen	Im Stettenwinkel 8	78183	Hüfingen
1112	●	Rundel Singen	Güterbahnhof 4	78224	Singen
1113	●	Aral Dietingen	A81	78661	Dietingen
1114	●	Aral Riegel am Kaiserstuhl	Forchheimer Straße 15	79359	Riegel am Kaiserstuhl
1115	●	Aral München	Garmischer Straße 138	80686	München
1116	●	Kloiber München	Hofbräuallee 8	81829	München
1117	●	Reitmayr Puchheim	Augsburger Straße 14	82178	Puchheim
1118	●	BayWa Fürstenfeldbruck	Hubertusstraße 1	82256	Fürstenfeldbruck
1119	●	Deltin Murnau	Seehauser Straße 11	82418	Murnau am Staffelsee
1120		Aral Raubling	Rosenheimer Straße 83	83064	Raubling
1121	●	Autohof Raubling	Kufsteiner Straße 116	83064	Raubling

No.	Truck	Name	Street	Postcode	Town
1122	●	Aral Rohrdorf	A8	83101	Rohrdorf
1123	●	BayWa Schönau	Maillinger Str. 9	83104	Schönau
1124	●	BayWa Trostberg	Söldenhofstr. 2 a	83308	Trostberg
1125	●	Aral Bad Reichenhall	Loferer Straße 29	83435	Bad Reichenhall
1126	●	Aral Holzkirchen	Miesbacher Straße 33	83607	Holzkirchen
1127	●	Aral Ergoldsbach	Landshuter Straße 20	84061	Ergoldsbach
1128	●	Aral Schierling	Dieselstraße 16	84069	Schierling
1129		Q1 Pfeffenhausen	Rottenburger Straße 42	84076	Pfeffenhausen
1130	●	BayWa Langquaid	Lenbachstr. 1	84085	Langquaid
1131	●	Aral Wörth a. d. Isar	Siemensstraße 2	84109	Wörth a. d. Isar
1132	●	Bischoff & Vielhauer Ampfing	Robert-Bosch-Straße 4	84539	Ampfing
1133	●	Hoyer Ingolstadt II	Friedrichshofener Str. 86	85049	Ingolstadt
1134	●	Hoyer Ingolstadt I	Carl Benz Straße 5	85053	Ingolstadt
1135	●	Aral Ingolstadt II	Manchinger Straße 76	85053	Ingolstadt
1136	●	Aral Ingolstadt	Schollstraße 2	85055	Ingolstadt
1137	●	Hoyer Manching I	Hofwiesenstraße 7	85077	Manching
1138	●	Hoyer Großmehring	Gutenbergstraße 7a	85098	Großmehring
1139	●	BayWa Buxheim	Am Pfahlfeld 7	85114	Buxheim
1140	●	Aral Kinding	Enkeringer Straße 7	85125	Kinding
1141	●	Karl Daum Pollenfeld	Am Dörrenhof	85131	Pollenfeld
1142	●	Aral Odelzhausen	Rudolf-Diesel-Straße 2	85235	Odelzhausen
1143	●	bft Petershausen	Gewerbering 28	85238	Petershausen
1144	●	Hoyer Pfaffenhofen	Joseph-Fraunhofer-Straße 59	85276	Pfaffenhofen
1145		Hoyer Pfaffenhofen	Joseph-Fraunhofer-Straße 59	85276	Pfaffenhofen/Ilm
1146	●	Deltin Pfaffenhofen	Joseph-Fraunhofer-Straße 43	85276	Pfaffenhofen



The **fuel card** for
clever companies

IQ CARD STATIONS

Germany

No.	Truck	Name	Street	Postcode	Town
1147		BayWa Geisenfeld	Münchener Str. 31	85290	Geisenfeld
1148	●	Hoyer Geisenfeld	Bajuwarenstraße 2	85290	Geisenfeld
1149	●	Hoyer Rohrbach	Hauptstraße 3	85296	Rohrbach-Fahlenbach
1150	●	Hoyer Pöornbach	Ingolstädter Str. 22	85309	Pöornbach
1151	●	Aral Wang bei Moosburg	Gewerbepark Spörer Au 1	85368	Wang bei Moosburg
1152	●	Aral Neufahrn	Grüneckerstraße 6	85375	Neufahrn
1153	●	BayWa Eching	Dieselstraße 29	85386	Eching
1154	●	BayWa Allershausen	Bürgermeister-Sgoff-Str. 2	85391	Allershausen
1155	●	BayWa Bockhorn	Gruckinger Str. 1	85461	Bockhorn
1156	●	DELTIN Langenpreising	Landshuter Straße 4	85465	Langenpreising
1157	●	Hörndl Forstinning	Gewerbebogen 4	85661	Forstinning
1158	●	Reitmayr Unterschleißheim	Franz-Lehner-Straße 3	85716	Unterschleißheim
1159	●	Aral Garching	Schleißheimer Straße 124	85748	Garching
1160	●	LTG Garching	Robert-Bosch-Straße 9d	85748	Garching b. München
1161	●	Kloiber Augsburg	Frankfurter Straße 12	86156	Augsburg
1162	●	BayWa Augsburg I	Gubener Str. 7	86156	Augsburg
1163	●	Aral Augsburg	Aindlinger Straße 11	86167	Augsburg
1164	●	BayWa Augsburg II	Am Mittleren Moos 6	86167	Augsburg
1165	●	BayWa Friedberg	Münchner Str. 33	86316	Friedberg
1166	●	BayWa Mering	Unterberger Str. 9-11	86415	Mering
1167	●	Aral Dasing	Laimeringer Straße 2	86453	Dasing
1168	●	Aral Langweid	Donauwörther Straße 15	86462	Langweid
1169	●	Hoyer Schrobenhausen II	Pöttmeser Str. 25	86529	Schrobenhausen
1170	●	Hoyer Schrobenhausen I	Rinderhofer Breite 1	86529	Schrobenhausen
1171	●	BayWa Pöttmes	Schrobenhausener Str. 54	86554	Pöttmes

No.	Truck	Name	Street	Postcode	Town
1172	●	Hoyer Pöttmes	Rudolf-Diesel-Straße 8	86554	Pöttmes
1173	●	BayWa Neuburg a.d. Donau	Augsburger Str. 132	86633	Neuburg a.d. Donau
1174	●	StarkStelle Wertingen	Am Kaygraben 2	86637	Wertingen
1175	●	BayWa Rain	Bahnhofstraße 38	86641	Rain
1176		BayWa Rennertshofen	Neuburger Str. 15	86643	Rennertshofen
1177		BayWa Burgheim	Am Bahndamm 1	86666	Burgheim
1178	●	Hoyer Buchdorf	Anton-Jaumann-Str. 1	86675	Buchdorf
1179	●	BayWa Nördlingen	Markham Str. 2	86720	Nördlingen
1180	●	BayWa Öttingen	Heinz-Waldenmaierstr. 8	86732	Öttingen
1181	●	BayWa Fremdingen	Am Bruckfeld 5	86742	Fremdingen
1182	●	BayWa Buchloe	Von-Bollstatt-Str. 10	86807	Buchloe
1183		BayWa Schwabmünchen	Thurn-u.Taxis-Str. 1	86830	Schwabmünchen
1184	●	Deltin Denklingen	Am Malfinger Steig 2	86920	Denklingen
1185	●	BayWa Schondorf	Landsberger Straße 10	86938	Schondorf am Ammersee
1186	●	BayWa Peiting	Schönriedelstr. 11	86971	Peiting
1187	●	BayWa Sonthofen	Hindelanger Str. 26	87527	Sonthofen
1188	●	Aral Memmingen	Münchener Straße 66	87700	Memmingen
1189	●	Energiehandel Memmingen	Alpenstraße 4	87700	Memmingen
1190	●	BayWa Mindelheim	Allgäuer Str. 38	87719	Mindelheim
1191	●	BayWa Babenhausen	Bahnhofstr. 19	87727	Babenhausen
1192	●	Energiehandel Babenhausen	Schöneggweg 39	87727	Babenhausen
1193	●	Aral Bad Grönenbach	Weißbachstraße 2	87730	Bad Grönenbach
1194	●	Aral Kressbronn	Linderhof 8	88079	Kressbronn
1195	●	BayWa Röthenbach	Oberhäuser 1	88167	Röthenbach
1196	●	Energiehandel Bodnegg	Rotheidlen 14	88285	Bodnegg



The **fuel card** for
clever companies

IQ CARD STATIONS

Germany 

No.	Truck	Name	Street	Postcode	Town
1197	●	Hoyer Leutkirch	Unterer Auenweg 1	88299	Leutkirch im Allgäu
1198	●	Energiehandel Leutkirch	Brandenburger Straße 9	88299	Leutkirch
1199	●	Aral Riedlingen	Neue Unlinger St. 4	88499	Riedlingen
1200	●	BayWa Langenau	Riedheimer Str. 7	89129	Langenau
1201	●	BayWa Niederstotzingen	Am Bahndamm 7	89168	Niederstotzingen
1202	●	Aral Merklingen	Nellinger Straße 24	89188	Merklingen
1203	●	Aral Neu-Ulm	Otto-Renner-Straße 1	89231	Neu-Ulm
1204	●	Dauner Weißenhorn	Adolf-Wolf-Straße 6	89264	Weißenhorn
1205	●	BayWa Burgau	Am Bahnhof 10	89331	Burgau
1206	●	Deltin Gundremmingen	Am Auwald 1	89355	Gundremmingen
1207	●	Aral Lauingen an der Donau	Werner-v.-Siemens-Str. 31	89415	Lauingen an der Donau
1208	●	BayWa Lauingen	Riedhauser Str. 66	89415	Lauingen
1209	●	Aral Giengen	A7	89537	Giengen
1210	●	BFT Ehingen	Riedlinger Straße 30	89584	Ehingen
1211	●	BayWa Munderkingen	Bahnhofstr. 26	89597	Munderkingen
1212	●	Herbert Graf Nürnberg	In der Schmalau 1	90427	Nürnberg
1213	●	Aral Nürnberg	Münchener Straße 401	90471	Nürnberg
1214	●	Aral Nürnberg I	Münchener Straße 400	90471	Nürnberg
1215	●	Beer Nürnberg	Saganer Straße 31	90475	Nürnberg
1216	●	BayWa Fürth	Hafenstraße 115	90768	Fürth
1217	●	BayWa Erlangen	Hilpertstr. 22	91052	Erlangen
1218	●	Aral Erlangen	Weisendorfer Straße 16	91056	Erlangen
1219	●	Aral Kammerstein	An der Autobahn 1	91126	Kammerstein
1220	●	BayWa Schwabach	Angerstr. 2-6	91126	Schwabach
1221	●	Peter Fante Rednitzhembach	Ziegelstraße 44-46	91126	Rednitzhembach

No.	Truck	Name	Street	Postcode	Town
1222	●	Schneider Greding (EPT)	Industriestraße 17	91171	Greding
1223	●	BayWa Hersbruck	Houbirgstr. 4	91217	Hersbruck
1224	●	Aral Schnaittach	Schwarzleite 2	91220	Schnaittach
1225	●	Pickelmann Betzenstein	Alter Brunnen 1	91282	Betzenstein
1226	●	Aral Forchheim	Am halben Weg 2	91301	Forchheim
1227	●	Beer Neustadt/Aisch	Werner-von-Siemens-Straße 9	91413	Neustadt an der Aisch
1228	●	BayWa Bad Windsheim	Hofmannstr. 5	91438	Bad Windsheim
1229	●	BayWa Rothenburg	Bahnhofstr. 17	91541	Rothenburg
1230	●	BayWa Dinkelsbühl	Von-Raumer-Str. 1a	91550	Dinkelsbühl
1231	●	Aral Herrieden	Am Eichelberg 2	91567	Herrieden
1232	●	Aral Ohrenbach	A7	91620	Ohrenbach
1233	●	Aral Steinsfeld-Endsee	Baukreativstraße 7	91628	Steinsfeld-Endsee
1234	●	BayWa Gunzenhausen I	Zufuhrstr. 12	91710	Gunzenhausen
1235	●	BayWa Gunzenhausen II	Alemannenstraße 7	91710	Gunzenhausen
1236	●	BayWa Wassertrüdingen	Bahnhofstr. 34	91717	Wassertrüdingen
1237	●	BayWa Treuchtlingen	Elkan-Naumburg-Str. 39	91757	Treuchtlingen
1238	●	BayWa Sulzbach-Rosenberg	Rosenberger Str. 106	92237	Sulzbach-Rosenberg
1239	●	BayWa Parsberg	Bahnhofstr. 6	92331	Parsberg
1240	●	BayWa Freystadt	Berchinger Str. 27	92342	Freystadt
1241	●	BayWa Schwandorf I	Bellstr. 7a	92421	Schwandorf
1242	●	BayWa Schwandorf II	Bellstr. 7a	92421	Schwandorf
1243	●	BayWa Bruck	Bgm.-Berger-Str. 10	92436	Bruck
1244	●	BayWa Nabburg	Bahnhofstr. 18	92507	Nabburg
1245	●	BV Weiden	Philipp-Karl-Straße 11	92637	Weiden
1246	●	BayWa Weiden i.d.Opf.	Untere Bauscher Str. 11	92637	Weiden i.d.Opf.



The **fuel card** for
clever companies

IQ CARD STATIONS

Germany

No.	Truck	Name	Street	Postcode	Town
1247	●	Hoyer Luhe-Wildenau	Obere Tratt 13	92706	Luhe-Wildenau
1248	●	LTG Regensburg	Junkersstraße 14	93055	Regensburg
1249	●	Aral Regensburg	Max-Planck-Straße 8	93055	Regensburg
1250		BayWa Bad Abbach I	Finkenstraße 34	93077	Bad Abbach
1251	●	BayWa Bad Abbach II	Industriestraße 5	93077	Bad Abbach
1252	●	BayWa Wörth II	Gewerbepark C6	93086	Wörth a. d. Donau
1253	●	Aral Wörth an der Donau	Gewerbepark B 3	93086	Wörth an der Donau
1254	●	BayWa Wörth a. d. Donau	Bahnhofstr. 2	93086	Wörth a. d. Donau
1255		BayWa Falkenstein	Bahnhofstr. 23-27	93167	Falkenstein
1256	●	BayWa Cham	Altenstadter Straße 6	93413	Cham
1257		BayWa Passau	Baywastr. 6	94034	Passau
1258	●	BayWa Waldkirchen	Bahnhofstr. 62	94065	Waldkirchen
1259		BayWa Regen	Bahnhof 8	94209	Regen
1260	●	Aral Straubing	Aiterhofener Straße 215	94315	Straubing
1261	●	Deltin Hunderdorf	Bahnhofstraße 1	94366	Hunderdorf
1262		Q1 Deggendorf	Ruselbergstraße 31	94469	Deggendorf
1263	●	BayWa Deggendorf	Hengersberger Str. 33	94469	Deggendorf
1264	●	BayWa Deggendorf II	Mittelweg 9	94469	Deggendorf
1265	●	DELTIN Deggendorf	Großwalding 1	94469	Deggendorf
1266	●	Rastpark24 Hengersberg	Donaustraße 4	94491	Hengersberg
1267		BayWa Aidenbach	Haidenburger Str. 23	94501	Aidenbach
1268	●	BayWa Niederwinkling	Industriestraße 3	94559	Niederwinkling
1269	●	Leu Hof I	Bahnhofstraße 2a	95028	Hof/Saale
1270	●	Leu Hof II	Viceburgstraße 10a	95032	Hof/Saale
1271	●	Hoffmann Hof	Am Güterbahnhof 12	95032	Hof (Saale)

No.	Truck	Name	Street	Postcode	Town
1272	●	BV Selb	Weißbächer Straße 45	95100	Selb
1273	●	Hoffmann Rehau I	Zehstraße 7	95111	Rehau
1274	●	Hoffmann Rehau II	Hofer Straße 23	95111	Rehau
1275	●	Hoffmann Schwarzenbach	Industriestraße 11	95126	Schwarzenbach (Saale)
1276	●	Leu Marktleuthen	Wunsiedler Straße 7	95168	Marktleuthen
1277	●	Leu Geroldsdgrün	Keyßerstraße 34	95179	Geroldsdgrün
1278	●	Leu Gattendorf	Ferdinand-Porsche-Straße 18	95185	Gattendorf
1279	●	Leu Münchberg	August-Horch-Straße 5b	95213	Münchberg
1280	●	Hoffmann Münchberg	Kirchenlamitzer Straße 122	95213	Münchberg
1281	●	Raimund Kasendorf	Hasledt 38	95359	Kasendorf
1282	●	BayWa Bayreuth	Weiherstr. 2	95448	Bayreuth
1283	●	BV Bayreuth	Bernecker Straße 73	95448	Bayreuth
1284	●	Raimund Creußen	Hörhof 3	95473	Creußen
1285	●	Aral Himmelkron	Hofer Straße 2 / B 303	95502	Himmelkron
1286	●	Schneider Himmelkron (EPT / Gewerbegebiet)	Kulmbacher Straße 10	95502	Himmelkron
1287	●	Aral Neudrossenfeld	An der Autobahn 1	95512	Neudrossenfeld
1288	●	BV Wunsiedel	Am Bahnhof 3	95632	Wunsiedel
1289	●	Aral Mitterteich	Gottlieb-Daimler-Straße 4	95666	Mitterteich
1290	●	BayWa Bamberg I	Hafenstr. 9	96052	Bamberg
1291		BayWa Bamberg II	Lichtenhaidestr. 5	96052	Bamberg
1292	●	Aral Schlüsselfeld	Attelsdorf 19	96132	Schlüsselfeld
1293		BayWa Seßlach	Bahnhofstr. 146	96145	Seßlach
1294	●	Leu Breitengüßbach	Industriering 22	96149	Breitengüßbach
1295	●	Pickelmann Untersiemau	Bamberger Straße 19 - 21	96253	Untersiemau
1296	●	Aral Grub am Forst	Gruber Straße 22	96271	Grub am Forst



The **fuel card** for
clever companies

IQ CARD STATIONS

Germany

No.	Truck	Name	Street	Postcode	Town
1297	●	Leu Kronach	Kurt-Breitfeld-Straße 2	96317	Kronach
1298	●	Aral Küps	Kanzleistraße 1	96328	Küps
1299	●	Greiner Pressig	Bahnhofstraße 4	96332	Pressig
1300	●	Greiner Stockheim	Industriestraße 10	96342	Stockheim
1301	●	BayWa Coburg	Glender Str. 11	96450	Coburg
1302	●	BayWa Würzburg I	Nürnberger Str. 133	97076	Würzburg
1303	●	BayWa Würzburg II	Südl. Hafenstr. 6	97080	Würzburg
1304	●	Wengel & Dettelbacher Ochsenfurt	Tückelhäuser Straße 59	97199	Ochsenfurt
1305		REWE Höchberg	Leibnizstraße 14	97204	Höchberg
1306	●	BayWa Uffenheim II	Südring 1	97215	Uffenheim
1307	●	Wengel & Dettelbacher Reichenberg	Georg-Heinrich-Appl-Straße 14a	97234	Reichenberg
1308	●	Aral Hausen bei Würzburg	A7	97262	Hausen bei Würzburg
1309	●	Wengel & Dettelbacher Kürnach	Wachtelberg 21	97273	Kürnach
1310	●	Wengel u. Dettelbacher Kitzingen	Am Dreistock 17	97318	Kitzingen
1311	●	Aral Dettelbach	Mainfrankenpark 24	97337	Dettelbach
1312	●	BayWa Dettelbach	Adolf-Oesterheld-Str. 12a	97337	Dettelbach
1313	●	Hoyer Schweinfurt	Straßburgstrasse 16	97424	Schweinfurt
1314	●	Aral Schweinfurt	Straßburgstraße 1	97424	Schweinfurt
1315	●	Leu Schweinfurt	Straßburgstraße 9	97424	Schweinfurt
1316	●	W. Dorst Schweinfurt	Hafenstraße 1	97424	Schweinfurt
1317	●	BayWa Gochsheim	Am Triebweg 4	97469	Gochsheim
1318	●	BayWa Knetzgau	Industriestr. 4	97478	Knetzgau
1319	●	BFT Donnersdorf	Am Rödertor 24	97499	Donnersdorf
1320	●	BayWa Bad Königshofen	Bahnhofstr.10	97631	Bad Königshofen
1321	●	BayWa Mellrichstadt	Bahnhofstr. 20	97638	Mellrichstadt

No.	Truck	Name	Street	Postcode	Town
1322	●	W. Dorst Lohr am Main	Bürgermeister-Dr-Nebel-Str . 11	97816	Lohr am Main
1323	●	AVIA Marktheidenfeld	Am Jöspershecklein 5	97828	Marktheidenfeld-Altfeld
1324	●	W. Dorst Suhl	Am Steinsfelder Wasser 12	98528	Suhl
1325		bft Schwarza	Auf der großen Wiese 1	98547	Schwarza
1326		bft Schmalkalden	Suhler Straße 1a	98574	Schmalkalden-Mittelstille
1327	●	Agip Großbreitenbach	Ilmenauer Straße 7 g	98701	Großbreitenbach
1328	●	Q1 Großbreitenbach	Rennsteigstraße 1a	98701	Großbreitenbach
1329	●	Aral Erfurt	Demminer Straße 7	99091	Erfurt
1330	●	Ortlepp Thörey Ichttershausen	Thöreyer Str. 2 b	99334	Ichttershausen
1331	●	Agip Umpferstedt	Apoldaer Straße 2	99441	Umpferstedt
1332	●	Aral Mellingen	Aralallee 1	99441	Mellingen
1333	●	Raiffeisen Magdala	Auf der Schanze 2	99441	Magdala
1334	●	AS Kölleda	Pappelweg 1	99625	Kölleda
1335	●	RHV Ebeleben	Thomas-Müntzer-Siedlung 18	99713	Ebeleben
1336	●	Aral Greußen	Lindenstraße 60	99718	Greußen
1337	●	Greenline Nordhausen	Heringer Weg 18	99734	Nordhausen
1338	●	Greenline Bleicherode	Nordhäuser Straße 120a	99752	Bleicherode
1339		bft Eisenach	Gothaer Straße 20	99817	Eisenach
1340	●	Aral Eisenach	An der Karlskuppe 1	99817	Eisenach
1341	●	bft Gerstungen-Marksuhl	Vachaer Straße 32	99819	Gerstungen-Marksuhl
1342	●	bft Wutha-Farnroda	Gothaer Straße 116	99848	Wutha-Farnroda
1343	●	Greenline Wutha-Farnroda	Hörseltalstraße 40	99848	Wutha-Farnroda
1344	●	Ortlepp Drei Gleichen	Das Steinfeld 5	99869	Drei Gleichen Wandersleben
1345	●	Aral Ohrdruf	Suhler Straße 5 a	99885	Ohrdruf
1346	●	Aral Ohrdruf	Suhler Straße 5 b	99885	Ohrdruf












The **fuel card** for
clever companies







IQ CARD STATIONS





Germany 





No.	Truck	Name	Street	Postcode	Town
1347		bft Mühlhausen	Ammersche Landstraße 45	99974	Mühlhausen
1348	●	RHV Mühlhausen	Pommern Straße 6	99974	Mühlhausen
1349	●	AVEX Ammern	Am Langen Rasen 6	99974	Ammern
1350	●	AVEX Menteroda	Holzthalebener Straße 32	99996	Menteroda







1	Aral Dresden	 	GPS: 51.062807/13.679735
No.			
Hamburger Straße 88 c 01157 Dresden	Mon-Fri: 0:00-24:00 Sat: 0:00-24:00 Sun: 0:00-24:00	IQ-Cards  	Features 
-			







5	Schneider Riesa (EPT)		GPS: 51.31647/13.28172
No.			
Strehlaer Straße / Hafen Riesa 01591 Riesa	Mon-Fri: 0:00-24:00 Sat: 0:00-24:00 Sun: 0:00-24:00	IQ-Cards  	Features 
-			








2	Schneider Boxdorf (EPT)		GPS: 51.12684/13.70702
No.			
Am Bogen 1 01468 Boxdorf/ Moritzburg	Mon-Fri: 0:00-24:00 Sat: 0:00-24:00 Sun: 0:00-24:00	IQ-Cards  	Features   
S->N: A4/E40/E55, Exit 80; N->S A4/E40/E55, Exit 81b			







6	Q1 Lommatzsch	 	GPS: 51.1916/13.2994
No.			
Döbelner Straße 62 01623 Lommatzsch	Mon-Fri: 6:00-20:00 Sat: 7:00-20:00 Sun: 8:00-19:00	IQ-Cards  	Features
-			






3	Schneider Großenhain		GPS: 51.2794338/13.5254465
No.			
Mülbitzer Str. 9 01558 Großenhain	Mon-Fri: 7:00-17:00 Sat: closed Sun: closed	IQ-Cards  	Features 
-			







7	Schneider Nossen (EPT)	 	GPS: 51.079479/13.274231
No.			
Meissner Weg 1 01683 Nossen OT Bodenbach	Mon-Fri: 0:00-24:00 Sat: 0:00-24:00 Sun: 0:00-24:00	IQ-Cards  	Features  
A14, Exit 36 Nossen-Nord			





4	Aral Schönfeld	 	GPS: 51.295416/13.730064
No.			
Königsbrücker Straße 25 01561 Schönfeld	Mon-Fri: 0:00-24:00 Sat: 0:00-24:00 Sun: 0:00-24:00	IQ-Cards  	Features  
-			







8	Aral Wilsdruff I	 	GPS: 51.062505/13.575056
No.			
Dresdner Tor Nord / A 4 01723 Wilsdruff	Mon-Fri: 0:00-24:00 Sat: 0:00-24:00 Sun: 0:00-24:00	IQ-Cards  	Features   
-			







9	Aral Wilsdruff II	 	GPS: 51.061136/13.568827
No.			
Dresdner Tor Süd / A 4 01723 Wilsdruff	Mon-Fri: 0:00-24:00 Sat: 0:00-24:00 Sun: 0:00-24:00	IQ-Cards  	Features  
-			





13	Greenline Rossendorf	 	GPS: 51.065161/13.984519
No.			
Dresdner Straße 61 01833 Dürrröhrsdorf-Dittersbach	Mon-Fri: 0:00-24:00 Sat: 0:00-24:00 Sun: 0:00-24:00	IQ-Cards  	Features 
-			





10	Hoyer Kesselsdorf	 	GPS: 51.04086303711/13.59558391571
No.			
Zschoner Ring 28 01723 Kesselsdorf	Mon-Fri: 0:00-24:00 Sat: 0:00-24:00 Sun: 0:00-24:00	IQ-Cards  	Features  
-			








14	bft Senftenberg	 	GPS: 51.5097/13.9796
No.			
Briesker Straße 85 01968 Senftenberg	Mon-Fri: 5:30-22:30 Sat: 6:30-22:30 Sun: 7:00-22:30	IQ-Cards  	Features
-			







11	Schneider Kesselsdorf (EPT)	 	GPS: 51.03365/13.58469
No.			
Grumbacher Straße 16 01723 Kesselsdorf	Mon-Fri: 0:00-24:00 Sat: 0:00-24:00 Sun: 0:00-24:00	IQ-Cards  	Features  
A17/E55, Exit 2 Dresden-Gorbitz			






15	Hoyer Senftenberg	 	GPS: 51.531557/14.006771
No.			
Spremberger Strasse 31 01968 Senftenberg	Mon-Fri: 0:00-24:00 Sat: 0:00-24:00 Sun: 0:00-24:00	IQ-Cards  	Features  
-			








12	ENI Stolpen	 	GPS: 51.0511763/14.08775887
No.			
Schützenhausstraße 7 01833 Stolpen	Mon-Fri: 5:30-21:00 Sat: 7:00-21:00 Sun: 7:00-21:00	IQ-Cards 	Features 
-			







16	Aral Großräschen	 	GPS: 51.5857735/14.0026836
No.			
Freienhufener Straße / B96 21 01983 Großräschen	Mon-Fri: 0:00-24:00 Sat: 0:00-24:00 Sun: 0:00-24:00	IQ-Cards  	Features
-			







17	Aral Bautzen	 	GPS: 51.190178/14.451673
No.			
Kreckwitzer Straße 2 02625 Bautzen	Mon-Fri: 0:00-24:00 Sat: 0:00-24:00 Sun: 0:00-24:00	IQ-Cards  	Features   
-			





21	Hoyer Waldhufen	 	GPS: 51.221442/14.775601
No.			
Hauptstraße 59 02906 Waldhufen	Mon-Fri: 0:00-24:00 Sat: 0:00-24:00 Sun: 0:00-24:00	IQ-Cards  	Features  
-			







18	Schneider Bautzen (Budissa)		GPS: 51.1927068/14.4813496
No.			
Purschwitzter Straße 17 02625 Bautzen	Mon-Fri: 6:00-20:00 Sat: 6:00-12:00 Sun: closed	IQ-Cards  	Features  
A4/E40, Exit 90 Bautzen-Ost			






22	Aral Kodersdorf	 	GPS: 51.225674/14.902096
No.			
SIEDLERWEG 1 02923 Kodersdorf	Mon-Fri: 0:00-24:00 Sat: 0:00-24:00 Sun: 0:00-24:00	IQ-Cards  	Features   
-			







19	Greenline Sohland-Spree	 	GPS: 51.055458/14.41468
No.			
Am Pilzdörfel 1a 02689 Sohland-Spree	Mon-Fri: 0:00-24:00 Sat: 0:00-24:00 Sun: 0:00-24:00	IQ-Cards  	Features  
-			





23	Hoyer Weißwasser	 	GPS: 51.4888537/14.6689753
No.			
Industriestraße Ost 10 02943 Weißwasser	Mon-Fri: 0:00-24:00 Sat: 0:00-24:00 Sun: 0:00-24:00	IQ-Cards  	Features  
-			





20	Q1 Zittau	 	GPS: 50.9017/14.8177
No.			
Leipziger Straße 41 02763 Zittau	Mon-Fri: 5:00-23:00 Sat: 5:00-23:00 Sun: 5:00-23:00	IQ-Cards  	Features
-			







24	Greenline Cottbus	 	GPS: 51.772965/14.36213
No.			
Am Stadtring 3 03042 Cottbus	Mon-Fri: 0:00-24:00 Sat: 0:00-24:00 Sun: 0:00-24:00	IQ-Cards  	Features  
-			







25	Hoyer Spremberg	 	GPS: 51.5326533/14.3622895
No.			
An der alten Ziegelei 03130 Spremberg	Mon-Fri: 0:00-24:00 Sat: 0:00-24:00 Sun: 0:00-24:00	IQ-Cards  	Features 
-			






29	Hoyer Lübbenau	 	GPS: 51.833417/13.919172
No.			
Vorberger Straße 1 03222 Lübbenau	Mon-Fri: 0:00-24:00 Sat: 0:00-24:00 Sun: 0:00-24:00	IQ-Cards  	Features  
-			










26	Agip Forst (Lausitz)	 	GPS: 51.716274/14.615061
No.			
Döberner Straße 20 03149 Forst (Lausitz)	Mon-Fri: 2:30-23:59 Sat: 2:30-23:59 Sun: 2:30-23:59	IQ-Cards  	Features
-			




30	Q1 Finsterwalde	 	GPS: 51.6192/13.7137
No.			
Dresdener Straße 98 03238 Finsterwalde	Mon-Fri: 6:00-22:00 Sat: 6:00-22:00 Sun: 7:00-22:00	IQ-Cards  	Features
-			







27	Greenline Forst	 	GPS: 51.718036/14.61758
No.			
Kurt-Rüdiger-Müller-Stras se 2 03149 Forst (Lausitz)	Mon-Fri: 0:00-24:00 Sat: 0:00-24:00 Sun: 0:00-24:00	IQ-Cards  	Features  
-			





31	Aral Leipzig	 	GPS: 51.3858/12.389745
No.			
Maximilianallee 70 04129 Leipzig	Mon-Fri: 0:00-24:00 Sat: 0:00-24:00 Sun: 0:00-24:00	IQ-Cards  	Features  
-			







28	bft Diesel Tankpunkt Lübbenau	 	GPS: 51.846837/13.959846
No.			
Neckarsulmerstrasse 9 03222 Lübbenau/Spreewald	Mon-Fri: 0:00-24:00 Sat: 0:00-24:00 Sun: 0:00-24:00	IQ-Cards  	Features 
-			





32	Hoyer Leipzig	 	GPS: 51.412917/12.29935
No.			
Poststraße 18/Sattlerweg 1a 04158 Leipzig	Mon-Fri: 0:00-24:00 Sat: 0:00-24:00 Sun: 0:00-24:00	IQ-Cards  	Features    
A14, Exit 22 Leipzig-Nord			










33	Q1 Leipzig		GPS: 51.3712/12.334
No.			
Georg-Schumann-Straße 270 04159 Leipzig	Mon-Fri: 2:30-23:59 Sat: 0:00-02:00 Sun: 0:00-02:00	IQ-Cards  	Features
-			





37	Aral Taucha	 	GPS: 51.37212/12.474988
No.			
Leipziger Str. 129 04425 Taucha	Mon-Fri: 0:00-24:00 Sat: 0:00-24:00 Sun: 0:00-24:00	IQ-Cards  	Features  
-			






34	bft Leipzig I	 	GPS: 51.3454/12.4493
No.			
Riesaer Straße 56 04328 Leipzig	Mon-Fri: 0:00-02:00 Sat: 0:00-02:00 Sun: 0:00-02:00	IQ-Cards  	Features
-			






38	M1 Schkeuditz-Leipzig	 	GPS: 51.42135951/12.30806708
No.			
Am Ostergraben 4 04435 Schkeuditz-Leipzig	Mon-Fri: 0:00-24:00 Sat: 0:00-24:00 Sun: 0:00-24:00	IQ-Cards  	Features  
-			






35	bft Leipzig II	 	GPS: 51.3568/12.4376
No.			
Torgauer Straße 118 04347 Leipzig	Mon-Fri: 2:30-23:59 Sat: 0:00-02:00 Sun: 2:30-23:59	IQ-Cards  	Features
-			







39	Aral Schkeuditz I	 	GPS: 51.399467/12.190646
No.			
Bierweg 6 04435 Schkeuditz	Mon-Fri: 0:00-24:00 Sat: 0:00-24:00 Sun: 0:00-24:00	IQ-Cards  	Features     
-			




36	Greenline Leipzig		GPS: 51.374385/12.41163
No.			
Mockauer Straße 117 04357 Leipzig/Mockau	Mon-Fri: 5:00-21:00 Sat: 7:00-21:00 Sun: 7:00-21:00	IQ-Cards  	Features 
-			








40	Engelmann Schkeuditz	 	GPS: 51.347787/12.221254
No.			
Frankenheimer Straße 26 04435 Schkeuditz-Dölzig	Mon-Fri: 7:00-20:00 Sat: geschlossen Sun: closed	IQ-Cards  	Features 
-			







41	Schneider Zwenkau		GPS: 51.216441/12.342238
No.			
Zur Harth 2 04442 Zwenkau	Mon-Fri: 0:00-24:00 Sat: 0:00-24:00 Sun: 0:00-24:00	IQ-Cards  	Features  
-			






45	Aral Halle	 	GPS: 51.471557/11.904981
No.			
Eislebener Chaussee 200 06126 Halle	Mon-Fri: 0:00-24:00 Sat: 0:00-24:00 Sun: 0:00-24:00	IQ-Cards  	Features 
-			







42	Hoyer Delitzsch	 	GPS: 51.5112008/12.3006098
No.			
Wilhelm-Conrad-Röntgen- Straße 1 04509 Delitzsch	Mon-Fri: 0:00-24:00 Sat: 0:00-24:00 Sun: 0:00-24:00	IQ-Cards  	Features  
-			







46	Greenline Teutschenthal		GPS: 51.469722/11.818918
No.			
Am Gewerbepark II 15 06179 Teutschenthal	Mon-Fri: 0:00-24:00 Sat: 0:00-24:00 Sun: 0:00-24:00	IQ-Cards  	Features
-			







43	Aral Grimma	 	GPS: 51.256147/12.725392
No.			
Hengstbergstraße 11 04668 Grimma	Mon-Fri: 0:00-24:00 Sat: 0:00-24:00 Sun: 0:00-24:00	IQ-Cards  	Features   
-			






47	HMH Teutschenthal	 	GPS: 51.4486/11.8207
No.			
Lange Lauchstädter Straße 1 06179 Teutschenthal	Mon-Fri: 0:00-24:00 Sat: 0:00-24:00 Sun: 0:00-24:00	IQ-Cards  	Features  
-			






44	Aral Oschatz	 	GPS: 51.304055/13.093789
No.			
Leipziger Straße 31 04758 Oschatz	Mon-Fri: 0:00-24:00 Sat: 0:00-24:00 Sun: 0:00-24:00	IQ-Cards  	Features 
-			







48	Hoyer Landsberg	 	GPS: 51.533877/12.167273
No.			
Petersdorfer Straße 06188 Landsberg	Mon-Fri: 0:00-24:00 Sat: 0:00-24:00 Sun: 0:00-24:00	IQ-Cards  	Features  
A9/E51, Exit 13 Halle; A14, Exit 17 Halle-Peißen			




49	Aral Leuna	 	GPS: 51.347609/12.175212
No.			
Nordpark 3 06237 Leuna OT Kötschlitze	Mon-Fri: 0:00-24:00 Sat: 0:00-24:00 Sun: 0:00-24:00	IQ-Cards  	Features  
-			







53	HMH Lutherstadt Eisleben I	 	GPS: 51.51188415/11.58696055
No.			
Unterrißdorfer Straße 57 06295 Lutherstadt Eisleben	Mon-Fri: 0:00-24:00 Sat: 0:00-24:00 Sun: 0:00-24:00	IQ-Cards  	Features  
-			






50	Engelmann Leuna		GPS: 51.356011438/12.110152245
No.			
Hugo-Engelmann-Straße 2 06237 Leuna	Mon-Fri: 0:00-24:00 Sat: 0:00-24:00 Sun: 0:00-24:00	IQ-Cards  	Features  
-			







54	HMH Lutherstadt Eisleben II	 	GPS: 51.5218/11.5415
No.			
Wolferöder Weg 1 06295 Lutherstadt Eisleben	Mon-Fri: 0:00-24:00 Sat: 0:00-24:00 Sun: 0:00-24:00	IQ-Cards  	Features 
-			





51	Raiffeisen Querfurt	 	GPS: 51.3856/11.6123
No.			
Obhäuser Weg 9 06268 Querfurt	Mon-Fri: 0:00-24:00 Sat: 0:00-24:00 Sun: 0:00-24:00	IQ-Cards  	Features  
-			










55	bft Aken		GPS: 51.8537/12.0554
No.			
Dessauer Chaussee 11 06385 Aken	Mon-Fri: 0:00-24:00 Sat: 0:00-24:00 Sun: 0:00-24:00	IQ-Cards  	Features
-			






52	Hoyer Eisleben	 	GPS: 51.50149/11.590469
No.			
Gewerbegebiet 15 06295 Eisleben	Mon-Fri: 0:00-24:00 Sat: 0:00-24:00 Sun: 0:00-24:00	IQ-Cards  	Features  
A38, Exit 19 Gewerbegebiet Rothenschirnbach			







56	Hoyer Bernburg (Gelände Fa. Contex)	 	GPS: 51.7940743/11.7691232
No.			
Albert-Einstein-Straße 1 06406 Bernburg	Mon-Fri: 8:00-18:00 Sat: 8:00-18:00 Sun: 8:00-18:00	IQ-Cards  	Features 
-			







57	Greenline Bernburg	 	GPS: 51.806164/11.697936
No.			
Claude-Breda-Straße 1 06406 Bernburg	Mon-Fri: 0:00-24:00 Sat: 0:00-24:00 Sun: 0:00-24:00	IQ-Cards  	Features  
A14, Exit 10 Bernburg			





61	Q1 Harzgerode	 	GPS: 51.634612/11.147155
No.			
An der B 242 06493 Harzgerode	Mon-Fri: 5:00-23:00 Sat: 5:00-23:00 Sun: 5:00-23:00	IQ-Cards  	Features
-			







58	Aral Könnern	 	GPS: 51.690034944/11.7674966
No.			
Nordspange 1 06420 Könnern	Mon-Fri: 0:00-24:00 Sat: 0:00-24:00 Sun: 0:00-24:00	IQ-Cards  	Features     
-			






62	M1 Thale	 	GPS: 51.67250192/10.97482681
No.			
Am Schmiedegassenweg 1 06502 Thale	Mon-Fri: 0:00-24:00 Sat: 0:00-24:00 Sun: 0:00-24:00	IQ-Cards  	Features 
-			






59	Raiffeisen Aschersleben	 	GPS: 51.77184/11.44341
No.			
Walter-Kersten-Straße 18 06449 Aschersleben	Mon-Fri: 0:00-24:00 Sat: 0:00-24:00 Sun: 0:00-24:00	IQ-Cards  	Features  
-			








63	Raiffeisen Berga	 	GPS: 51.457986/11.022159
No.			
Buchenweg 12 06536 Berga	Mon-Fri: 0:00-24:00 Sat: 0:00-24:00 Sun: 0:00-24:00	IQ-Cards  	Features  
-			






60	Aral Harzgerode	 	GPS: 51.6345978/11.1471291
No.			
Augustenstraße 88 06493 Harzgerode	Mon-Fri: 5:00-21:00 Sat: 7:00-21:00 Sun: 7:00-21:00	IQ-Cards  	Features
-			





64	HMH Bad Frankenhausen	 	GPS: 51.348733/11.095102
No.			
Seegaer Weg 25 06567 Bad Frankenhausen	Mon-Fri: 0:00-24:00 Sat: 0:00-24:00 Sun: 0:00-24:00	IQ-Cards  	Features  
-			





65	AS Roßleben	 	GPS: 51.3023/11.4629
No.			
Fabrikstraße 1 06571 Roßleben	Mon-Fri: 0:00-24:00 Sat: 0:00-24:00 Sun: 0:00-24:00	IQ-Cards  	Features 
-			





69	Hoyer Dessau	 	GPS: 51.8572112/12.241571
No.			
Am Waggonbau 8 06844 Dessau	Mon-Fri: 0:00-24:00 Sat: 0:00-24:00 Sun: 0:00-24:00	IQ-Cards  	Features 
-			






66	Aral Lützen	 	GPS: 51.177707/12.010184
No.			
Hallesche Straße 41/Schwa 06686 Lützen / OT Zorbau	Mon-Fri: 0:00-24:00 Sat: 0:00-24:00 Sun: 0:00-24:00	IQ-Cards  	Features   
-			





70	AGRAVIS Bad Schmiedeberg	 	GPS: 51.721487/12.786098
No.			
Bahnhofstr. 40 06905 Bad Schmiedeberg	Mon-Fri: 0:00-24:00 Sat: 0:00-24:00 Sun: 0:00-24:00	IQ-Cards  	Features 
-			









67	Schneider Großzöberitz		GPS: 51.634535/12.18315
No.			
Roedgener Strasse 14-15 06780 Großzöberitz	Mon-Fri: 8:00-17:00 Sat: 8:00-12:00 Sun: closed	IQ-Cards  	Features 
A9, Exit 12 Bitterfeld-Wolfen			








71	Q1 Jessen (Elster)	 	GPS: 51.7779/13.1425
No.			
Am Töpferweg 1 06917 Jessen (Elster)	Mon-Fri: 5:30-21:30 Sat: 7:00-21:00 Sun: 8:00-21:00	IQ-Cards  	Features
-			







68	Q1 Oranienbaum-Wörlitz	 	GPS: 51.8016/12.3921
No.			
Dessauer Straße 47 06785 Oranienbaum-Wörlitz	Mon-Fri: 0:15-23:45 Sat: 0:15-23:45 Sun: 0:15-23:45	IQ-Cards  	Features
-			







72	Schneider Unterwellenborn		GPS: 50.6512045/11.434292
No.			
Maxhüttenstrasse 18 07333 Unterwellenborn	Mon-Fri: 0:00-24:00 Sat: 0:00-24:00 Sun: 0:00-24:00	IQ-Cards  	Features  
-			





73	Schneider Rudolstadt (EPT)		GPS: 50.69475/11.33593
No.			
Dr. Hermann-Ludewig Ring 6 07407 Rudolstadt	Mon-Fri: 0:00-24:00 Sat: 0:00-24:00 Sun: 0:00-24:00	IQ-Cards  	Features 
-			







77	Schneider Hermsdorf (EPT)	 	GPS: 50.89097/11.87188
No.			
Oststraße 7 07629 Hermsdorf	Mon-Fri: 0:00-24:00 Sat: 0:00-24:00 Sun: 0:00-24:00	IQ-Cards  	Features    
-			
A4/E40, Exit 56b Hermsdorf-Ost			







74	Aral Gera	 	GPS: 50.912259/12.064824
No.			
Siemensstraße 58 07546 Gera	Mon-Fri: 0:00-24:00 Sat: 0:00-24:00 Sun: 0:00-24:00	IQ-Cards  	Features   
-			







78	Aral Jena	 	GPS: 50.877387/11.621981
No.			
Stadtrodaer Straße 102 07747 Jena	Mon-Fri: 0:00-24:00 Sat: 0:00-24:00 Sun: 0:00-24:00	IQ-Cards  	Features  
-			





75	Aral Hermsdorf	 	GPS: 50.889295/11.871518
No.			
Kraftsdorfer Straße 2 07629 Hermsdorf	Mon-Fri: 0:00-24:00 Sat: 0:00-24:00 Sun: 0:00-24:00	IQ-Cards  	Features  
-			





79	ENI Triptis	 	GPS: 50.7375282/11.84486232
No.			
Neustädter Straße 50 07819 Triptis	Mon-Fri: 0:00-24:00 Sat: 0:00-24:00 Sun: 0:00-24:00	IQ-Cards 	Features 
-			







76	C&S Hermsdorf	 	GPS: 50.891231473/11.861994267
No.			
Oberndorfer Weg 10 07629 Hermsdorf	Mon-Fri: 0:00-24:00 Sat: 0:00-24:00 Sun: 0:00-24:00	IQ-Cards  	Features  
-			





80	Hoyer Triptis	 	GPS: 50.742673/11.892781
No.			
Bresselholze 12 07819 Triptis	Mon-Fri: 0:00-24:00 Sat: 0:00-24:00 Sun: 0:00-24:00	IQ-Cards  	Features  
-			






81	C&S Zwickau	 	GPS: 50.711156/12.4804363
No.			
Bürgerschachtstraße 3e 08056 Zwickau	Mon-Fri: 0:00-24:00 Sat: 0:00-24:00 Sun: 0:00-24:00	IQ-Cards  	Features  
-			





85	Q1 Schwarzenberg	 	GPS: 50.556/12.7557
No.			
Straße der Einheit 126 08340 Schwarzenberg	Mon-Fri: 6:00-21:00 Sat: 7:00-20:00 Sun: 7:00-20:00	IQ-Cards  	Features
-			






82	Q1 Kirchberg	 	GPS: 50.6297/12.5198
No.			
Bahnhofstraße 38 08107 Kirchberg	Mon-Fri: 6:00-20:00 Sat: 8:00-19:00 Sun: 9:00-19:00	IQ-Cards  	Features
-			






86	C&S Meerane	 	GPS: 50.82716/12.46311
No.			
Seiferitzer Allee 40 08393 Meerane	Mon-Fri: 7:00-22:00 Sat: 8:00-12:00 Sun: closed	IQ-Cards  	Features  
-			






83	bft Rodewisch	 	GPS: 50.5323/12.4315
No.			
Wernesgrüner Straße 39 c 08228 Rodewisch	Mon-Fri: 5:00-21:00 Sat: 6:00-21:00 Sun: 7:00-21:00	IQ-Cards  	Features
-			







87	Hoffmann Plauen		GPS: 50.504966/12.203107
No.			
Zur Sternquell 8 08525 Plauen	Mon-Fri: 0:00-24:00 Sat: 0:00-24:00 Sun: 0:00-24:00	IQ-Cards  	Features  
-	A72/E441, Exit 7 Plauen-Ost		





84	BV Aue	 	GPS: 50.61297/12.70376
No.			
Eisenbrückenweg 6 08280 Aue	Mon-Fri: 0:00-24:00 Sat: 0:00-24:00 Sun: 0:00-24:00	IQ-Cards  	Features
-			







88	Aral Oelsnitz	 	GPS: 50.426245/12.176679
No.			
Plauensche Straße 65 08606 Oelsnitz	Mon-Fri: 0:00-24:00 Sat: 0:00-24:00 Sun: 0:00-24:00	IQ-Cards  	Features 
-			




89	Hoffmann Oelsnitz		GPS: 50.428698/12.173581
No.			
Untermarxgrüner Straße 2 08606 Oelsnitz	Mon-Fri: 0:00-24:00 Sat: 0:00-24:00 Sun: 0:00-24:00	IQ-Cards  	Features  
A72/E441, Exit 6 Plauen-Süd			






93	Aral Niederdorf	 	GPS: 50.724486/12.778826
No.			
Neue Schichtstraße 16 09366 Niederdorf	Mon-Fri: 0:00-24:00 Sat: 0:00-24:00 Sun: 0:00-24:00	IQ-Cards  	Features 
-			





90	Aral Chemnitz	 	GPS: 50.856868/12.875218
No.			
Leipziger Straße 206 09114 Chemnitz	Mon-Fri: 0:00-24:00 Sat: 0:00-24:00 Sun: 0:00-24:00	IQ-Cards  	Features  
-			




94	Q1 Niederwürschnitz	 	GPS: 50.73/12.7497
No.			
Hohensteiner Straße 73 09399 Niederwürschnitz	Mon-Fri: 5:30-22:00 Sat: 6:30-21:00 Sun: 7:00-21:00	IQ-Cards  	Features
-			







91	Aral Chemnitz	 	GPS: 50.858133/12.869132
No.			
Leipziger Straße 257 09114 Chemnitz	Mon-Fri: 0:00-24:00 Sat: 0:00-24:00 Sun: 0:00-24:00	IQ-Cards  	Features  
-			





95	Q1 Gelenau/Erzgeb.		GPS: 50.7108/12.9957
No.			
Heroldler Straße 3 09423 Gelenau/Erzgeb.	Mon-Fri: 5:30-21:00 Sat: 7:00-21:00 Sun: 7:00-21:00	IQ-Cards  	Features
-			







92	Aral Chemnitz	 	GPS: 50.814158/12.954828
No.			
Zschopauer Straße 234 09126 Chemnitz	Mon-Fri: 0:00-24:00 Sat: 0:00-24:00 Sun: 0:00-24:00	IQ-Cards  	Features 
-			





96	Q1 Sehmatal		GPS: 50.5178/12.9936
No.			
Karlsbader Straße 18 09465 Sehmatal	Mon-Fri: 0:00-24:00 Sat: 0:00-24:00 Sun: 0:00-24:00	IQ-Cards  	Features 
-			




97	Q1 Crottendorf		GPS: 50.5031/12.9323
No.			
Scheibenberger Straße 33 m 09474 Crottendorf	Mon-Fri: 6:00-20:00 Sat: 7:00-20:00 Sun: 7:00-20:00	IQ-Cards  	Features
-			






101	Hoyer Berlin III	 	GPS: 52.458648/13.39717
No.			
Ordensmeister Straße 24-28 12099 Berlin	Mon-Fri: 0:00-24:00 Sat: 0:00-24:00 Sun: 0:00-24:00	IQ-Cards  	Features  
-			







98	Q1 Schlettau	 	GPS: 50.5586/12.9603
No.			
Buchholzer Straße 36 a 09487 Schlettau	Mon-Fri: 6:00-20:00 Sat: 7:00-20:00 Sun: 7:00-20:00	IQ-Cards  	Features
-			




102	Hans Engelke Berlin	 	GPS: 52.4587/13.42211
No.			
Tempelhofer Weg 10 12099 Berlin	Mon-Fri: 8:00-16:00 Sat: closed Sun: closed	IQ-Cards  	Features  
-			







99	Q1 Flöha	 	GPS: 50.861467/13.082358
No.			
Dresdner Straße 34 09557 Flöha	Mon-Fri: 5:00-22:00 Sat: 6:00-22:00 Sun: 7:00-22:00	IQ-Cards  	Features
-			







103	Q1 Berlin I		GPS: 52.4519/13.385
No.			
Mariendorfer Damm 11-13 12109 Berlin	Mon-Fri: 0:00-24:00 Sat: 0:00-24:00 Sun: 0:00-24:00	IQ-Cards  	Features
-			







100	Hoyer Frankenberg	 	GPS: 50.93229189/13.0633151
No.			
Sachsenburger Weg 36 09599 Frankenberg	Mon-Fri: 0:00-24:00 Sat: 0:00-24:00 Sun: 0:00-24:00	IQ-Cards 	Features  
-			






104	Hoyer Berlin IV	 	GPS: 52.51273/13.543332
No.			
Alt-Friedrichsfelde 63b 12683 Berlin	Mon-Fri: 0:00-24:00 Sat: 0:00-24:00 Sun: 0:00-24:00	IQ-Cards  	Features  
-			






105	Q1 Berlin II		GPS: 52.582/13.4096
No.			
Blankenburger Straße 36 13156 Berlin	Mon-Fri: 0:00-24:00 Sat: 0:00-24:00 Sun: 0:00-24:00	IQ-Cards  	Features
-			







109	Hoyer Stechow	 	GPS: 52.6318/12.4651
No.			
Friedensstraße 22a 14715 Stechow	Mon-Fri: 0:00-24:00 Sat: 0:00-24:00 Sun: 0:00-24:00	IQ-Cards    	Features
-			






106	Hoyer Berlin II	 	GPS: 52.5771/13.36109
No.			
Kopenhagener Straße 36-58 13407 Berlin	Mon-Fri: 0:00-24:00 Sat: 0:00-24:00 Sun: 0:00-24:00	IQ-Cards    	Features
-			







110	BARO Rhinow	 	GPS: 52.7529/12.3515
No.			
Friesacker Str. 6 14728 Rhinow	Mon-Fri: 0:00-24:00 Sat: 0:00-24:00 Sun: 0:00-24:00	IQ-Cards    	Features
-			






107	Hoyer Falkensee	 	GPS: 52.58613/13.06389
No.			
Nauener Straße 118 14612 Falkensee	Mon-Fri: 0:00-24:00 Sat: 0:00-24:00 Sun: 0:00-24:00	IQ-Cards   	Features
-			





111	Aral Wollin	 	GPS: 52.289088/12.464309
No.			
Im Gewerbegebiet 1 14778 Wollin b.Brandenburg	Mon-Fri: 0:00-24:00 Sat: 0:00-24:00 Sun: 0:00-24:00	IQ-Cards   	Features
-			







108	Aral Wustermark	 	GPS: 52.540085/12.977601
No.			
Alter Spandauer Weg 5 14641 Wustermark	Mon-Fri: 0:00-24:00 Sat: 0:00-24:00 Sun: 0:00-24:00	IQ-Cards    	Features
-			









112	AGRAVIS Golzow	 	GPS: 52.2836/12.603
No.			
Brandenburger Straße 22 14778 Golzow	Mon-Fri: 0:00-24:00 Sat: 0:00-24:00 Sun: 0:00-24:00	IQ-Cards   	Features
-			







113	AGRAVIS Ziesar	 	GPS: 52.268131/12.301034
No.			
Brandenburger Landstraße 1 14793 Ziesar	Mon-Fri: 0:00-24:00 Sat: 0:00-24:00 Sun: 0:00-24:00	IQ-Cards  	Features  
-			










117	AGRAVIS Jüterbog	 	GPS: 51.9875/13.10048
No.			
Stegeweg 1b 14913 Jüterbog	Mon-Fri: 0:00-24:00 Sat: 0:00-24:00 Sun: 0:00-24:00	IQ-Cards  	Features 
-			







114	Aral Bad Belzig	 	GPS: 52.1447/12.6129
No.			
Brücker Landstraße 22 a 14806 Bad Belzig	Mon-Fri: 5:00-22:00 Sat: 6:00-22:00 Sun: 6:00-22:00	IQ-Cards  	Features
-			








118	Aral Großbeeren	 	GPS: 52.3779963/13.3121762
No.			
Osdorfer Ring 33-35 14979 Großbeeren	Mon-Fri: 0:00-24:00 Sat: 0:00-24:00 Sun: 0:00-24:00	IQ-Cards  	Features  
-			





115	Hoyer Dahnsdorf	 	GPS: 52.101889/12.6628
No.			
Belziger Straße 6 14806 Dahnsdorf	Mon-Fri: 6:00-20:00 Sat: 6:00-19:00 Sun: 8:00-16:00	IQ-Cards  	Features    
A9/E51, Exit 5 Niemeck			







119	Hoyer Großbeeren (Gewerbehof Neubeeren)	 	GPS: 52.34935/13.26847
No.			
Am Golfplatz 14979 Großbeeren	Mon-Fri: 0:00-24:00 Sat: 0:00-24:00 Sun: 0:00-24:00	IQ-Cards  	Features  
A10/E30/E55, Exit 14 Großbeeren			









116	Hoyer Autohof Niemeck	 	GPS: 52.080898/12.6935
No.			
Treuenbrietzener Straße 30 14823 Niemeck	Mon-Fri: 0:00-24:00 Sat: 0:00-24:00 Sun: 0:00-24:00	IQ-Cards  	Features    
A9/E51, Exit 5 Niemeck			







120	Greenline Hoppegarten	 	GPS: 52.510469/13.637392
No.			
Gewerbestraße 2b 15366 Hoppegarten	Mon-Fri: 0:00-24:00 Sat: 0:00-24:00 Sun: 0:00-24:00	IQ-Cards  	Features  
-			








121	Aral Vogelsdorf	 	GPS: 52.499556/13.743801
No.			
Frankfurter Chaussee 68 15370 Vogelsdorf	Mon-Fri: 0:00-24:00 Sat: 0:00-24:00 Sun: 0:00-24:00	IQ-Cards  	Features   
-			







125	Q1 Königs Wusterhausen	 	GPS: 52.2718/13.6331
No.			
Karl-Liebknecht-Straße 58 15711 Königs Wusterhausen	Mon-Fri: 5:00-23:00 Sat: 6:00-23:00 Sun: 6:00-23:00	IQ-Cards  	Features
-			








122	Raiffeisen Fürstenwalde	 	GPS: 52.35382/14.08708
No.			
Thomas-Edison-Straße 2 15517 Fürstenwalde	Mon-Fri: 0:00-24:00 Sat: 0:00-24:00 Sun: 0:00-24:00	IQ-Cards  	Features  
-			







126	Aral Königs Wusterhausen	 	GPS: 52.314496/13.662701
No.			
Robert-Guthmann-Straße 1 15713 Königs Wusterhausen	Mon-Fri: 0:00-24:00 Sat: 0:00-24:00 Sun: 0:00-24:00	IQ-Cards  	Features    
-			








123	Hoyer Freienbrink / Grünheide	 	GPS: 52.38778/13.792176
No.			
Lindenstraße 9 15537 Freienbrink / Grünheide	Mon-Fri: 0:00-24:00 Sat: 0:00-24:00 Sun: 0:00-24:00	IQ-Cards  	Features  
A10, Exit 7 Freienbrink			






127	Aral Brusendorf I	 	GPS: 52.318454/13.498319
No.			
BAB A10 Nordseite 15749 Brusendorf	Mon-Fri: 0:00-24:00 Sat: 0:00-24:00 Sun: 0:00-24:00	IQ-Cards  	Features   
-			








124	Autohof Freienbrink	 	GPS: 52.386167/13.800588
No.			
Eichenstraße 3 15537 Grünheide	Mon-Fri: 0:00-24:00 Sat: 0:00-24:00 Sun: 0:00-24:00	IQ-Cards  	Features  
-			





128	Aral Brusendorf II	 	GPS: 52.315623/13.493713
No.			
BAB A10 Suedseite 15749 Brusendorf	Mon-Fri: 0:00-24:00 Sat: 0:00-24:00 Sun: 0:00-24:00	IQ-Cards  	Features   
-			





129	Hoyer Zossen	 	GPS: 52.2256875/13.31539155
No.			
Dorfstraße 37 15806 Zossen	Mon-Fri: 0:00-24:00 Sat: 0:00-24:00 Sun: 0:00-24:00	IQ-Cards  	Features  
-			






133	Aral Luckau I	 	GPS: 51.9109/13.7965
No.			
Bersteta/A 13 15926 Luckau	Mon-Fri: 0:00-24:00 Sat: 0:00-24:00 Sun: 0:00-24:00	IQ-Cards  	Features   
-			







130	Brandol Beeskow	 	GPS: 52.189966/14.250411
No.			
Charlottenhof 8 15848 Beeskow	Mon-Fri: 0:00-24:00 Sat: 0:00-24:00 Sun: 0:00-24:00	IQ-Cards  	Features 
-			






134	Aral Luckau II	 	GPS: 51.888749/13.837191
No.			
Rüblingsheide/A 13 15926 Luckau	Mon-Fri: 0:00-24:00 Sat: 0:00-24:00 Sun: 0:00-24:00	IQ-Cards  	Features   
-			







131	Q1 Storkow	 	GPS: 52.2622/13.9369
No.			
Heinrich-Heine-Straße 39 15859 Storkow	Mon-Fri: 5:00-22:00 Sat: 7:00-22:00 Sun: 7:00-22:00	IQ-Cards  	Features
-			





135	Q1 Eberswalde	 	GPS: 52.8284/13.8369
No.			
Freienwalder Straße 47 a 16225 Eberswalde	Mon-Fri: 5:00-22:00 Sat: 6:00-22:00 Sun: 6:00-22:00	IQ-Cards  	Features
-			






132	Brandol Schwielochsee	 	GPS: 52.011738/14.176544
No.			
Am Bahnhof 53 15913 Schwielochsee	Mon-Fri: 0:00-24:00 Sat: 0:00-24:00 Sun: 0:00-24:00	IQ-Cards  	Features 
-			







136	Hoyer Eberswalde	 	GPS: 52.850639/13.817018
No.			
Neue Strasse 100 16225 Eberswalde	Mon-Fri: 0:00-24:00 Sat: 0:00-24:00 Sun: 0:00-24:00	IQ-Cards  	Features  
-			







137	Aral Finowfurt	 	GPS: 52.849858/13.684941
No.			
An der B 167 Nr. 4 16244 Finowfurt	Mon-Fri: 0:00-24:00 Sat: 0:00-24:00 Sun: 0:00-24:00	IQ-Cards  	Features 
-			







141	Hoyer Panketal	 	GPS: 52.639963/13.545979
No.			
Zepernicker Straße 1d 16341 Panketal/Schwanebeck	Mon-Fri: 0:00-24:00 Sat: 0:00-24:00 Sun: 0:00-24:00	IQ-Cards  	Features  
-			





138	Q1 Joachimsthal	 	GPS: 52.969859/13.748863
No.			
Chausseestraße 5 16247 Joachimsthal	Mon-Fri: 6:00-21:00 Sat: 7:00-21:00 Sun: 7:00-21:00	IQ-Cards  	Features
-			

142	Aral Blumberg	 	GPS: 52.596654/13.600316
No.			
McDonalds-Straße 1 16356 Blumberg	Mon-Fri: 0:00-24:00 Sat: 0:00-24:00 Sun: 0:00-24:00	IQ-Cards  	Features 
-			

139	Raiffeisen Schwedt II	 	GPS: 53.094694/14.322259
No.			
Neuer Hafen 1 16303 Schwedt	Mon-Fri: 0:00-24:00 Sat: 0:00-24:00 Sun: 0:00-24:00	IQ-Cards  	Features  
-			

143	Aral Ahrensfelde	 	GPS: 52.608108/13.52888
No.			
Spenglerstr. 2 16356 Ahrensfelde	Mon-Fri: 0:00-24:00 Sat: 0:00-24:00 Sun: 0:00-24:00	IQ-Cards  	Features  
-			

140	Raiffeisen Schwedt I	 	GPS: 53.0735/14.2513
No.			
Werner-Seelenbinder-Stra ße 2 16303 Schwedt	Mon-Fri: 0:00-24:00 Sat: 0:00-24:00 Sun: 0:00-24:00	IQ-Cards  	Features  
-			

144	Q1 Biesenthal	 	GPS: 52.7677/13.6487
No.			
Eberswalder Chaussee 5 16359 Biesenthal	Mon-Fri: 5:30-22:00 Sat: 7:00-22:00 Sun: 7:00-22:00	IQ-Cards  	Features
-			



The **fuel card** for
clever companies

IQ CARD STATIONS

Germany

145	Hoyer Germendorf (Gelände ERV)		GPS: 52.73623/13.17244
No.			
Veltener Straße 24 16515 Germendorf	Mon-Fri: 0:00-24:00 Sat: 0:00-24:00 Sun: 0:00-24:00	IQ-Cards 	Features
A10/E55, Exit 31 Kreuz Oranienburg, B96/E251, Exit Oranienburg-Zentrum-Süd			

149	Aral Linum I		GPS: 52.754541/12.85539
No.			
BAB24 Nordseite 16833 Linum	Mon-Fri: 0:00-24:00 Sat: 0:00-24:00 Sun: 0:00-24:00	IQ-Cards 	Features
-			

146	Q1 Löwenberger Land		GPS: 52.8221/13.215
No.			
Alte Grüneberger Landstraße 1 16775 Löwenberger Land	Mon-Fri: 0:00-24:00 Sat: 0:00-24:00 Sun: 0:00-24:00	IQ-Cards 	Features
-			







150	Aral Linum II		GPS: 52.753324/12.852629
No.			
BAB24 Südseite 16833 Linum	Mon-Fri: 0:00-24:00 Sat: 0:00-24:00 Sun: 0:00-24:00	IQ-Cards 	Features
-			







147	Hoyer Zehdenick		GPS: 52.9817604/13.3168201
No.			
Klausdamm 6 16792 Zehdenick	Mon-Fri: 0:00-24:00 Sat: 0:00-24:00 Sun: 0:00-24:00	IQ-Cards 	Features
-			






151	Schneider Fehrbellin (Kitsch)		GPS: 52.79922/12.79029
No.			
An der Plantage 11a 16833 Fehrbellin	Mon-Fri: 0:00-24:00 Sat: 0:00-24:00 Sun: 0:00-24:00	IQ-Cards 	Features
A24/E26/E55, Exit 24 Fehrbellin			







148	Hoyer Fehrbellin		GPS: 52.8007575/12.7925936
No.			
Gewerbepark 1b 16833 Fehrbellin	Mon-Fri: 0:00-24:00 Sat: 0:00-24:00 Sun: 0:00-24:00	IQ-Cards 	Features
A24/E26/E55, Exit 24 Fehrbellin			







152	Greenline Fehrbellin		GPS: 52.805339/12.787828
No.			
Berliner Allee 18 16833 Fehrbellin	Mon-Fri: 0:00-24:00 Sat: 0:00-24:00 Sun: 0:00-24:00	IQ-Cards 	Features
A24, Exit 24 Fehrbellin			







153	Hoyer Wildberg	 	GPS: 52.87701/12.617276
No.			
Karl-Marx-Straße 16845 Wildberg	Mon-Fri: 0:00-24:00 Sat: 0:00-24:00 Sun: 0:00-24:00	IQ-Cards  	Features  
-			








157	Greenline Falkenhagen	 	GPS: 53.20807818/12.2174982
No.			
Feldmarkt 1 16928 Falkenhagen	Mon-Fri: 0:00-24:00 Sat: 0:00-24:00 Sun: 0:00-24:00	IQ-Cards  	Features  
-			







154	BARO Neustadt	 	GPS: 52.8466/12.4496
No.			
Köritzer Str. 56 16845 Neustadt	Mon-Fri: 0:00-24:00 Sat: 0:00-24:00 Sun: 0:00-24:00	IQ-Cards  	Features 
-			






158	BARO Pritzwalk	 	GPS: 53.134561/12.177724
No.			
Hermann-Gräbke-Str. 1 16928 Pritzwalk	Mon-Fri: 0:00-24:00 Sat: 0:00-24:00 Sun: 0:00-24:00	IQ-Cards  	Features  
-			











155	BARO Kyritz	 	GPS: 52.935032/12.398593
No.			
Leddiner Weg 10 16866 Kyritz	Mon-Fri: 0:00-24:00 Sat: 0:00-24:00 Sun: 0:00-24:00	IQ-Cards  	Features  
-			







159	Zander Halenbeck-Rohlsdorf	 	GPS: 53.25851943/12.23024011
No.			
Am Bahnhof 3 16945 Halenbeck-Rohlsdorf	Mon-Fri: 0:00-24:00 Sat: 0:00-24:00 Sun: 0:00-24:00	IQ-Cards  	Features  
-			







156	Hoyer Pritzwalk	 	GPS: 53.134871/12.176757
No.			
Hermann-Graebke-Straße 11 16928 Pritzwalk	Mon-Fri: 0:00-24:00 Sat: 0:00-24:00 Sun: 0:00-24:00	IQ-Cards  	Features   
-			






160	AVIA Neubrandenburg	 	GPS: 53.575146/13.21269
No.			
Werner-Von-Siemens-Stra ße 9 17033 Neubrandenburg	Mon-Fri: 0:00-24:00 Sat: 0:00-24:00 Sun: 0:00-24:00	IQ-Cards  	Features  
-			







161	Aral Neubrandenburg	 	GPS: 53.557102/13.310935
No.			
Woldegker Straße 39 17036 Neubrandenburg	Mon-Fri: 0:00-24:00 Sat: 0:00-24:00 Sun: 0:00-24:00	IQ-Cards  	Features 
-			







165	Hoyer Dargun	 	GPS: 53.9036588/12.8659673
No.			
Demminer Straße 39 17159 Dargun	Mon-Fri: 0:00-24:00 Sat: 0:00-24:00 Sun: 0:00-24:00	IQ-Cards  	Features      
-			









162	Hoyer Warlin	 	GPS: 53.56643/13.37864
No.			
Gewerbegebiet 10 17039 Warlin	Mon-Fri: 0:00-24:00 Sat: 0:00-24:00 Sun: 0:00-24:00	IQ-Cards  	Features  
A20/E251, Exit 32 Neubrandenburg Ost			







166	Hoyer Waren	 	GPS: 53.52563/12.65355
No.			
Ernst-Alban-Straße 5 17192 Waren	Mon-Fri: 0:00-24:00 Sat: 0:00-24:00 Sun: 0:00-24:00	IQ-Cards  	Features  
-			






163	Hoyer Demmin	 	GPS: 53.925593/13.013621
No.			
Erdmannshöhe 6 17109 Demmin	Mon-Fri: 0:00-24:00 Sat: 0:00-24:00 Sun: 0:00-24:00	IQ-Cards  	Features 
-			






167	Hoyer Walow	 	GPS: 53.416714/12.467419
No.			
Woldzegartener Chaussee 36 17209 Walow	Mon-Fri: 0:00-24:00 Sat: 0:00-24:00 Sun: 0:00-24:00	IQ-Cards  	Features  
-			







164	Hoyer Neukalen	 	GPS: 53.82997/12.79175
No.			
Gewerbegebiet Nord 1 17154 Neukalen	Mon-Fri: 6:00-20:00 Sat: 6:00-20:00 Sun: 6:00-20:00	IQ-Cards  	Features  
-			







168	Hoyer Autohof Möllenhagen	 	GPS: 53.5226/12.924002
No.			
An der B 192 17219 Möllenhagen	Mon-Fri: 0:00-24:00 Sat: 0:00-24:00 Sun: 0:00-24:00	IQ-Cards  	Features    
-			







169	AVIA Neustrelitz	 	GPS: 53.335431/13.060592
No.			
Bürgerseeweg 23 17235 Neustrelitz	Mon-Fri: 0:00-24:00 Sat: 0:00-24:00 Sun: 0:00-24:00	IQ-Cards  	Features  
-			







173	Hoyer Krien	 	GPS: 53.82872/13.449542
No.			
Molkereistrasse 22 17391 Krien	Mon-Fri: 0:00-24:00 Sat: 0:00-24:00 Sun: 0:00-24:00	IQ-Cards  	Features 
-			





170	Hoyer Wesenberg	 	GPS: 53.277605/12.961414
No.			
Wustrower Chaussee 1 17255 Wesenberg	Mon-Fri: 6:30-17:00 Sat: closed Sun: closed	IQ-Cards  	Features 
-			







174	Greenline Greifswald	 	GPS: 54.08061/13.430314
No.			
Am Elisenpark 6 17491 Greifswald	Mon-Fri: 0:00-24:00 Sat: 0:00-24:00 Sun: 0:00-24:00	IQ-Cards  	Features  
-			







171	Hoyer Prenzlau	 	GPS: 53.338695/13.869914
No.			
Marius-Eriksen-Straße 2 17291 Prenzlau	Mon-Fri: 0:00-24:00 Sat: 0:00-24:00 Sun: 0:00-24:00	IQ-Cards  	Features  
-			






175	Aral Rostock II	 	GPS: 54.081197/12.194307
No.			
Tessiner Straße 68 18055 Rostock	Mon-Fri: 5:00-22:00 Sat: 5:00-22:00 Sun: 5:00-22:00	IQ-Cards  	Features  
-			









172	Hoyer Strasburg	 	GPS: 53.500077/13.777875
No.			
Lichenshöh 9 17335 Strasburg	Mon-Fri: 0:00-24:00 Sat: 0:00-24:00 Sun: 0:00-24:00	IQ-Cards  	Features  
-			







176	Q1 Rostock	 	GPS: 54.1138/12.0806
No.			
Fischerweg 1 18069 Rostock	Mon-Fri: 0:00-24:00 Sat: 0:00-24:00 Sun: 0:00-24:00	IQ-Cards  	Features
-			







177	AVIA Rostock II	 	GPS: 54.132433/12.063897
No.			
An der Stadtautobahn 38 18107 Rostock	Mon-Fri: 5:00-22:00 Sat: 5:00-22:00 Sun: 5:00-22:00	IQ-Cards  	Features  
-			







181	AVIA Rostock Roggentin	 	GPS: 54.0785/12.21433
No.			
Ahornring 1b 18184 Rostock Roggentin	Mon-Fri: 0:00-24:00 Sat: 0:00-24:00 Sun: 0:00-24:00	IQ-Cards  	Features  
-			




178	Aral Rostock	 	GPS: 54.099553/12.176054
No.			
Rövershäger Chaussee 11 18146 Rostock	Mon-Fri: 0:00-24:00 Sat: 0:00-24:00 Sun: 0:00-24:00	IQ-Cards  	Features 
-			







182	Aral Dummerstorf	 	GPS: 54.021701/12.231856
No.			
Manfred-Roth-Straße 3 18196 Dummerstorf	Mon-Fri: 0:00-24:00 Sat: 0:00-24:00 Sun: 0:00-24:00	IQ-Cards  	Features    
-			







179	Hoyer Rostock	 	GPS: 54.1123729/12.174303
No.			
Brückenweg 11 18146 Rostock	Mon-Fri: 0:00-24:00 Sat: 0:00-24:00 Sun: 0:00-24:00	IQ-Cards  	Features  
A19/E55, Exit 5 Rostock-Nord			






183	AVIA Kavelstorf	 	GPS: 54.014008/12.198305
No.			
Zur Radewiese 2c 18196 Kavelstorf	Mon-Fri: 0:00-24:00 Sat: 0:00-24:00 Sun: 0:00-24:00	IQ-Cards  	Features  
-			









180	AVIA Rostock	 	GPS: 54.128097/12.154806
No.			
Am Liepengraben 18 18147 Rostock	Mon-Fri: 0:00-24:00 Sat: 0:00-24:00 Sun: 0:00-24:00	IQ-Cards  	Features  
-			






184	bft Bastorf		GPS: 54.1254/11.6931
No.			
Kühlungsborner Straße 28 18230 Bastorf	Mon-Fri: 6:00-20:00 Sat: 8:00-20:00 Sun: 8:00-20:00	IQ-Cards  	Features
-			







185	Hoyer Kröpelin	 	GPS: 54.07317/11.81991
No.			
Chaussee 1c 18236 Kröpelin	Mon-Fri: 0:00-24:00 Sat: 0:00-24:00 Sun: 0:00-24:00	IQ-Cards  	Features  
-			







189	Aral Recknitz II	 	GPS: 53.840037/12.291249
No.			
BAB A 19 - West 18276 Recknitz	Mon-Fri: 0:00-24:00 Sat: 0:00-24:00 Sun: 0:00-24:00	IQ-Cards  	Features  
-			






186	AVIA Kröpelin	 	GPS: 54.072505/11.810145
No.			
Rostocker Straße 93 18236 Kröpelin	Mon-Fri: 0:00-24:00 Sat: 0:00-24:00 Sun: 0:00-24:00	IQ-Cards  	Features 
-			

190	Hoyer Kritzkow	 	GPS: 53.881796/12.247148
No.			
An der Chaussee 18299 Kritzkow	Mon-Fri: 0:00-24:00 Sat: 0:00-24:00 Sun: 0:00-24:00	IQ-Cards  	Features    
A19/E55, Exit 11 Lage			

187	Hoyer Kassow	 	GPS: 53.8777679/12.072739
No.			
Hauptstraße 43 18258 Kassow	Mon-Fri: 6:00-20:00 Sat: 7:00-20:00 Sun: closed	IQ-Cards  	Features 
-			

191	AVIA Laage/Kritzkow	 	GPS: 53.891216/12.249492
No.			
Gewerbestraße 15 18299 Laage/Kritzkow	Mon-Fri: 0:00-24:00 Sat: 0:00-24:00 Sun: 0:00-24:00	IQ-Cards  	Features  
-			

188	Aral Recknitz I	 	GPS: 53.839943/12.287809
No.			
BAB A 19 - Ost 18276 Recknitz	Mon-Fri: 0:00-24:00 Sat: 0:00-24:00 Sun: 0:00-24:00	IQ-Cards  	Features  
-			

192	Hoyer Martensdorf	 	GPS: 54.298909/12.932807
No.			
Am Isinger Berg 3 18442 Martensdorf	Mon-Fri: 0:00-24:00 Sat: 0:00-24:00 Sun: 0:00-24:00	IQ-Cards  	Features 
-			

193	Hoyer Grimmen (Spedition Spezi-Trans)		GPS: 54.12505/13.05626
No.			
Stoltenhäger Straße 38 18507 Grimmen	Mon-Fri: 0:00-24:00 Sat: 0:00-24:00 Sun: 0:00-24:00	IQ-Cards 	Features
A20/E22, Exit 23 Grimmen-Ost			

197	Hoyer Schwerin I		GPS: 53.63512/11.33346
No.			
Nordring 10 19059 Schwerin	Mon-Fri: 0:00-24:00 Sat: 0:00-24:00 Sun: 0:00-24:00	IQ-Cards 	Features
-			

194	AVIA Grimmen		GPS: 54.10303/13.070223
No.			
Zum Rauhen Berg 40 18507 Grimmen	Mon-Fri: 0:00-24:00 Sat: 0:00-24:00 Sun: 0:00-24:00	IQ-Cards 	Features
-			






198	bft Schwerin		GPS: 53.5892/11.4028
No.			
Pampower Straße 5 19061 Schwerin	Mon-Fri: 0:00-24:00 Sat: 0:00-24:00 Sun: 0:00-24:00	IQ-Cards 	Features
-			







195	Hoyer Süderholz		GPS: 54.093075/13.086848
No.			
Pommerndreieck 6 18516 Süderholz	Mon-Fri: 0:00-24:00 Sat: 0:00-24:00 Sun: 0:00-24:00	IQ-Cards 	Features
-			








199	AVIA Schwerin		GPS: 53.569972/11.376182
No.			
Werner-Von-Siemens-Stra ße 1b 19061 Schwerin	Mon-Fri: 0:00-24:00 Sat: 0:00-24:00 Sun: 0:00-24:00	IQ-Cards 	Features
-			







196	Hoyer Schwerin II		GPS: 53.661778/11.358611
No.			
Am Margaretenhof 8 19057 Schwerin	Mon-Fri: 0:00-24:00 Sat: 0:00-24:00 Sun: 0:00-24:00	IQ-Cards 	Features
-			






200	Aral Rastow		GPS: 53.438969/11.489584
No.			
Ahornstraße 1 19077 Rastow	Mon-Fri: 0:00-24:00 Sat: 0:00-24:00 Sun: 0:00-24:00	IQ-Cards 	Features
-			







201	Hoyer Lübesse	 	GPS: 53.49522/11.46145
No.			
Industriestraße 4 19077 Lübesse	Mon-Fri: 0:00-24:00 Sat: 0:00-24:00 Sun: 0:00-24:00	IQ-Cards  	Features 
-			





205	AVIA Valluhn	 	GPS: 53.508975/10.848925
No.			
Am Heisterbusch 6 19246 Valluhn	Mon-Fri: 0:00-24:00 Sat: 0:00-24:00 Sun: 0:00-24:00	IQ-Cards  	Features  
-			







202	Aral Wittenburg	 	GPS: 53.502251/11.097956
No.			
Rudolf-Diesel-Straße 02 19243 Wittenburg	Mon-Fri: 0:00-24:00 Sat: 0:00-24:00 Sun: 0:00-24:00	IQ-Cards  	Features   
-			









206	Hoyer Ludwigslust	 	GPS: 53.335249/11.500905
No.			
Wöbbeliner Straße 19288 Ludwigslust	Mon-Fri: 0:00-24:00 Sat: 0:00-24:00 Sun: 0:00-24:00	IQ-Cards  	Features  
-			







203	Raiffeisen Wittenburg	 	GPS: 53.510341/11.084082
No.			
Schlüterstraße 30 19243 Wittenburg	Mon-Fri: 0:00-24:00 Sat: 0:00-24:00 Sun: 0:00-24:00	IQ-Cards  	Features 
-			






207	Hoyer Autohof Neustadt - Glewe II	 	GPS: 53.3812098/11.6273892
No.			
An der Autobahn 7 19306 Neustadt - Glewe	Mon-Fri: 0:00-24:00 Sat: 0:00-24:00 Sun: 0:00-24:00	IQ-Cards  	Features  
A24/E26, Exit 14 Neustadt-Glewe			










204	Hoyer Valluhn		GPS: 53.509221/10.848566
No.			
Am Heisterbusch 14 19246 Lüttow-Valluhn	Mon-Fri: 6:00-20:00 Sat: closed Sun: closed	IQ-Cards  	Features 
A24, Exit 9a Gallin			







208	Hoyer Neustadt - Glewe I	 	GPS: 53.37941/11.63178
No.			
An der Autobahn 49-52 19306 Neustadt - Glewe	Mon-Fri: 0:00-24:00 Sat: 0:00-24:00 Sun: 0:00-24:00	IQ-Cards  	Features  
A24/E26, Exit 14 Neustadt-Glewe			







209	Hoyer Kletzke	 	GPS: 53.001162/12.063375
No.			
Dorfstraße 1 19339 Kletzke	Mon-Fri: 0:00-24:00 Sat: 0:00-24:00 Sun: 0:00-24:00	IQ-Cards  	Features    
-			






213	Hoyer Warin	 	GPS: 53.80110325/11.71879029
No.			
Ziegelberg 13 19417 Warin	Mon-Fri: 0:00-24:00 Sat: 0:00-24:00 Sun: 0:00-24:00	IQ-Cards  	Features  
-			






210	Hoyer Karstädt bei Perleberg	 	GPS: 53.167112/11.739128
No.			
Postliner Straße 100 19357 Karstädt bei Perleberg	Mon-Fri: 0:00-24:00 Sat: closed Sun: closed	IQ-Cards  	Features 
-			








214	Hoyer Hamburg IV	 	GPS: 53.5494/10.01578
No.			
Spaldingstraße 77-79 20097 Hamburg	Mon-Fri: 05:30-20:00 Sat: 08:00-18:00 Sun: 10:00-18:00	IQ-Cards  	Features     
-			






211	BARO Karstädt	 	GPS: 53.16673/11.744888
No.			
Postliner Str. 18g 19357 Karstädt	Mon-Fri: 0:00-24:00 Sat: 0:00-24:00 Sun: 0:00-24:00	IQ-Cards  	Features  
-			







215	SVG Hamburg	 	GPS: 53.54435525/10.03890128
No.			
Bullerdeich 36 20537 Hamburg	Mon-Fri: 0:00-24:00 Sat: 0:00-24:00 Sun: 0:00-24:00	IQ-Cards  	Features  
-			









212	Hoyer Sternberg	 	GPS: 53.70986/11.81708
No.			
Brueler Chaussee 3 19406 Sternberg	Mon-Fri: 0:00-24:00 Sat: 0:00-24:00 Sun: 0:00-24:00	IQ-Cards  	Features 
-			







216	Hoyer Hamburg II	 	GPS: 53.5505315/10.0491059
No.			
Wendenstraße 414-424 20537 Hamburg	Mon-Fri: 0:00-24:00 Sat: 0:00-24:00 Sun: 0:00-24:00	IQ-Cards  	Features 
-			







217	Aral Hamburg I	 	GPS: 53.536753/10.064204
No.			
Großmannstraße 195-211 20539 Hamburg	Mon-Fri: 0:00-24:00 Sat: 0:00-24:00 Sun: 0:00-24:00	IQ-Cards  	Features   
-			







221	Aral Hamburg II	 	GPS: 53.489817/10.115083
No.			
Wilhelm-Iwan-Ring 1 21035 Hamburg	Mon-Fri: 0:00-24:00 Sat: 0:00-24:00 Sun: 0:00-24:00	IQ-Cards  	Features 
-			









218	Aral Hamburg V	 	GPS: 53.527635/10.024657
No.			
Peutestraße 2 20539 Hamburg	Mon-Fri: 0:00-24:00 Sat: 0:00-24:00 Sun: 0:00-24:00	IQ-Cards  	Features  
-			







222	Hoyer Hamburg VII	 	GPS: 53.4359651/10.1899216
No.			
Norderquerweg 15 21037 Hamburg	Mon-Fri: 0:00-24:00 Sat: 0:00-24:00 Sun: 0:00-24:00	IQ-Cards  	Features    
-			








219	AVIA Hamburg	 	GPS: 53.53978001/10.05917309
No.			
Gustav-Kunst-Straße 23 20539 Hamburg	Mon-Fri: 0:00-24:00 Sat: 0:00-24:00 Sun: 0:00-24:00	IQ-Cards  	Features  
-			










223	Aral Hamburg IV	 	GPS: 53.423469/9.967088
No.			
A7 21077 Hamburg	Mon-Fri: 0:00-24:00 Sat: 0:00-24:00 Sun: 0:00-24:00	IQ-Cards  	Features  
-			




220	Hoyer Hamburg III	 	GPS: 53.49521/10.12186
No.			
Billwerder Ring 21 21035 Hamburg	Mon-Fri: 6:00-18:00 Sat: closed Sun: closed	IQ-Cards  	Features  
A25, Exit 2 HH-Allermöhe			






224	Hoyer Hamburg I	 	GPS: 53.46878/9.99155
No.			
Nartenstraße 31 21079 Hamburg	Mon-Fri: 5:00-21:00 Sat: 6:30-21:00 Sun: 6:30-21:00	IQ-Cards  	Features    
A253, Exit HH-Neuland/Hafen Harburg; A1, Exit 33 HH-Harburg			








225	Hoyer Hamburg X	 	GPS: 53.49469/9.966246
No.			
Hohe-Schaar-Kamp 7 21107 Hamburg	Mon-Fri: 0:00-24:00 Sat: 0:00-24:00 Sun: 0:00-24:00	IQ-Cards  	Features  
-			







229	Hoyer Tostedt	 	GPS: 53.287786/9.725594
No.			
Friedrich-Vorwerk-Straße 24 21225 Tostedt	Mon-Fri: 0:00-24:00 Sat: 0:00-24:00 Sun: 0:00-24:00	IQ-Cards  	Features   
-			







226	Hoyer Hamburg V	 	GPS: 53.481152/9.9920618
No.			
Georg-Wilhelm-Straße 335 21107 Hamburg	Mon-Fri: 0:00-24:00 Sat: 0:00-24:00 Sun: 0:00-24:00	IQ-Cards  	Features     
A253, Exit 37 HH-Wilhelmsburg-Süd			






230	Hoyer Holm Seppensen		GPS: 53.284763/9.871119
No.			
Niedersachsenweg 8 21244 Holm Seppensen	Mon-Fri: 0:00-24:00 Sat: 0:00-24:00 Sun: 0:00-24:00	IQ-Cards  	Features
-			









227	Aral Seevetal	 	GPS: 53.38245/9.979346
No.			
Jesteburger Straße 12 21218 Seevetal	Mon-Fri: 0:00-24:00 Sat: 0:00-24:00 Sun: 0:00-24:00	IQ-Cards  	Features 
-			









231	Hoyer Welle	 	GPS: 53.23897/9.80261
No.			
Hauptstraße 15 21261 Welle	Mon-Fri: 0:00-24:00 Sat: 0:00-24:00 Sun: 0:00-24:00	IQ-Cards  	Features   
-			








228	Hoyer Rosengarten	 	GPS: 53.3639058/9.9397737
No.			
Bahnhofstraße 81 21224 Rosengarten	Mon-Fri: 7:00-18:00 Sat: 8:00-13:00 Sun: closed	IQ-Cards  	Features  
-			








232	Raiffeisen Hollenstedt	 	GPS: 53.3700186/9.70408484
No.			
Wohlesbosteler Straße 31 21279 Hollenstedt	Mon-Fri: 0:00-24:00 Sat: 0:00-24:00 Sun: 0:00-24:00	IQ-Cards  	Features  
-			






233	Hoyer Lüneburg III		GPS: 53.247071/10.470775
No.			
Gebrüder-Heyn-Straße 3a 21337 Lüneburg	Mon-Fri: 6:00-20:00 Sat: closed Sun: closed	IQ-Cards  	Features  
-			






237	Aral Winsen	 	GPS: 53.339323/10.219539
No.			
Max-Planck-Straße 18 21423 Winsen	Mon-Fri: 0:00-24:00 Sat: 0:00-24:00 Sun: 0:00-24:00	IQ-Cards  	Features    
-			










234	Aral Lüneburg II	 	GPS: 53.275159/10.401078
No.			
Hamburger Straße 35 b 21339 Lüneburg	Mon-Fri: 0:00-24:00 Sat: 0:00-24:00 Sun: 0:00-24:00	IQ-Cards  	Features    
-			







238	Hoyer Toppenstedt (Ford Autohaus)	 	GPS: 53.2643915/10.1148891
No.			
Hauptstraße 13 21442 Toppenstedt	Mon-Fri: 0:00-24:00 Sat: 0:00-24:00 Sun: 0:00-24:00	IQ-Cards  	Features   
-			





235	Hoyer Lüneburg I (Gewerbegebiet Goseburgüber)	 	GPS: 53.2729063/10.4094054
No.			
Bessemer Straße 11 21339 Lüneburg	Mon-Fri: 0:00-24:00 Sat: 0:00-24:00 Sun: 0:00-24:00	IQ-Cards  	Features   
A39, Exit 6 Lüneburg-Nord			







239	Hoyer Reinbek (Gelände ETH)	 	GPS: 53.52702/10.24295
No.			
Carl-Zeiss-Straße 12-14 21465 Reinbek	Mon-Fri: 6:00-22:00 Sat: closed Sun: closed	IQ-Cards  	Features 
-			







236	Hoyer Salzhausen	 	GPS: 53.225781/10.163008
No.			
Bahnhofstraße 17 21376 Salzhausen	Mon-Fri: 0:00-24:00 Sat: 0:00-24:00 Sun: 0:00-24:00	IQ-Cards  	Features 
-			






240	Hoyer Autohof Hamburg Süd	 	GPS: 53.370093/9.801325
No.			
Schlepelsberg 2 21629 Neu Wulmstorf	Mon-Fri: 0:00-24:00 Sat: 0:00-24:00 Sun: 0:00-24:00	IQ-Cards  	Features    
A1/E22, Exit 44 Rade			






241	Raiffeisen Apensen	 	GPS: 53.4426/9.6153
No.			
Industriestraße 5 21641 Apensen	Mon-Fri: 0:00-24:00 Sat: 0:00-24:00 Sun: 0:00-24:00	IQ-Cards  	Features  
-			








245	Hoyer Freiburg / Elbe	 	GPS: 53.8241658/9.2876097
No.			
An der Börne 1-5 21729 Freiburg / Elbe	Mon-Fri: 6:00-21:00 Sat: 7:30-17:00 Sun: 10:00-18:00	IQ-Cards  	Features
-			








242	Hoyer Stade	 	GPS: 53.5805586/9.4996113
No.			
Carl-Benz-Straße 1 21684 Stade	Mon-Fri: 6:00-22:00 Sat: 7:00-20:00 Sun: 7:00-20:00	IQ-Cards  	Features  
A26, Exit 2 Zentrum/Stade-Ottenbeck			











246	Raiffeisen Hemmoor	 	GPS: 53.7009754/9.11439804
No.			
Dorfstraße 22 21745 Hemmoor	Mon-Fri: 0:00-24:00 Sat: 0:00-24:00 Sun: 0:00-24:00	IQ-Cards  	Features  
-			







243	Aral Himmelpforten	 	GPS: 53.610039/9.313823
No.			
Hauptstraße 1 21709 Himmelpforten	Mon-Fri: 5:00-21:00 Sat: 5:00-21:00 Sun: 5:00-21:00	IQ-Cards  	Features 
-			



247	Aral Hamburg VI	 	GPS: 53.572234/10.104974
No.			
Schimmelmannstraße 97 22043 Hamburg	Mon-Fri: 0:00-24:00 Sat: 0:00-24:00 Sun: 0:00-24:00	IQ-Cards  	Features 
-			






244	Hoyer Hammah	 	GPS: 53.61169/9.36783
No.			
Bahnhofstraße 2 21714 Hammah	Mon-Fri: 0:00-24:00 Sat: 0:00-24:00 Sun: 0:00-24:00	IQ-Cards  	Features   
-			








248	Aral Hamburg III	 	GPS: 53.505743/10.089665
No.			
Amandus-Stubbe-Straße 6 22113 Hamburg	Mon-Fri: 0:00-24:00 Sat: 0:00-24:00 Sun: 0:00-24:00	IQ-Cards  	Features   
-			











249	Hoyer Hamburg VI	 	GPS: 53.536112/10.098968
No.			
Billbrookdeich 165 22113 Hamburg	Mon-Fri: 0:00-24:00 Sat: 0:00-24:00 Sun: 0:00-24:00	IQ-Cards  	Features      
A1/E22, Exit 33 HH-Billstedt, B5			






253	AVIA Lübeck I	 	GPS: 53.88980401/10.69203439
No.			
Posener Straße 20a 23554 Lübeck	Mon-Fri: 0:00-24:00 Sat: 0:00-24:00 Sun: 0:00-24:00	IQ-Cards  	Features  
-			







250	Hoyer Hamburg XI		GPS: 53.70753898/10.11013511
No.			
Duvenstedter Damm 48 22397 Hamburg-Duvenstedt	Mon-Fri: 0:00-24:00 Sat: 0:00-24:00 Sun: 0:00-24:00	IQ-Cards 	Features
-			






254	AVIA Lübeck III	 	GPS: 53.880324/10.672235
No.			
Bei der Lohmühle 19 23554 Lübeck	Mon-Fri: 0:00-24:00 Sat: 0:00-24:00 Sun: 0:00-24:00	IQ-Cards  	Features 
-			







251	AVIA Bargtheide	 	GPS: 53.722202/10.26895
No.			
Lohe 60 22941 Bargtheide	Mon-Fri: 0:00-24:00 Sat: 0:00-24:00 Sun: 0:00-24:00	IQ-Cards  	Features   
-			






255	Hoyer Lübeck I	 	GPS: 53.853559/10.632464
No.			
Ziegelstraße 232 23556 Lübeck	Mon-Fri: 0:00-24:00 Sat: 0:00-24:00 Sun: 0:00-24:00	IQ-Cards  	Features      
A1/E22, Exit 23 Lübeck-Moisting			








252	Raiffeisen Lütjensee	 	GPS: 53.656/10.3681
No.			
Hamburger Straße 58 22952 Lütjensee	Mon-Fri: 0:00-24:00 Sat: 0:00-24:00 Sun: 0:00-24:00	IQ-Cards  	Features 
-			







256	AVIA Lübeck II	 	GPS: 53.86578181/10.60366313
No.			
Taschenmacherstraße 18 23556 Lübeck	Mon-Fri: 0:00-24:00 Sat: 0:00-24:00 Sun: 0:00-24:00	IQ-Cards  	Features  
-			








257	Hoyer Lübeck II	 	GPS: 53.90187835693/10.80628013611
No.			
Möllerung 11-13 23569 Lübeck - Kücknitz	Mon-Fri: 0:00-24:00 Sat: 0:00-24:00 Sun: 0:00-24:00	IQ-Cards  	Features 
-			






261	AVIA Heiligenhafen	 	GPS: 54.365606/11.002383
No.			
Sundweg 99 23774 Heiligenhafen	Mon-Fri: 6:00-21:00 Sat: 7:00-21:00 Sun: 7:00-21:00	IQ-Cards  	Features  
-			







258	AVIA Bad Schwartau	 	GPS: 53.905044/10.690657
No.			
Tremskamp 32 23611 Bad Schwartau	Mon-Fri: 6:00-22:00 Sat: 8:00-22:00 Sun: 8:00-22:00	IQ-Cards  	Features 
-			







262	Aral Großenbrode	 	GPS: 54.381326/11.09432
No.			
An der E 47 -Seeseite- 23775 Großenbrode	Mon-Fri: 0:00-24:00 Sat: 0:00-24:00 Sun: 0:00-24:00	IQ-Cards  	Features   
-			






259	Hoyer Pansdorf	 	GPS: 53.990255/10.722248
No.			
Zum Greilberg 9 23689 Pansdorf	Mon-Fri: 0:00-24:00 Sat: 0:00-24:00 Sun: 0:00-24:00	IQ-Cards  	Features  
-			






263	Aral Schackendorf	 	GPS: 53.960176/10.260458
No.			
BAB 21 23795 Schackendorf	Mon-Fri: 0:00-24:00 Sat: 0:00-24:00 Sun: 0:00-24:00	IQ-Cards  	Features   
-			







260	Aral Lensahn	 	GPS: 54.21759/10.896773
No.			
Dieselstraße 1 23738 Lensahn	Mon-Fri: 0:00-24:00 Sat: 0:00-24:00 Sun: 0:00-24:00	IQ-Cards  	Features 
-			







264	Hoyer Bad Segeberg	 	GPS: 53.935051/10.274917
No.			
Bramstedter Landstrasse 100 23795 Bad Segeberg	Mon-Fri: 0:00-24:00 Sat: 0:00-24:00 Sun: 0:00-24:00	IQ-Cards  	Features  
-			







265	Hoyer Tensfeld	 	GPS: 54.03968/10.305755
No.			
Kiesstrasse 2 23824 Tensfeld	Mon-Fri: 0:00-24:00 Sat: 0:00-24:00 Sun: 0:00-24:00	IQ-Cards  	Features  
-			








269	SVG Reinfeld	 	GPS: 53.8218651/10.5084435
No.			
Stubbendorfer Ring 5 23858 Wesenberg	Mon-Fri: 0:00-24:00 Sat: 0:00-24:00 Sun: 0:00-24:00	IQ-Cards  	Features 
-			







266	Aral Bark	 	GPS: 53.918409/10.127657
No.			
Bockhorner Landstraße 63a 23826 Bark O.T. Bockhorn	Mon-Fri: 0:00-24:00 Sat: 0:00-24:00 Sun: 0:00-24:00	IQ-Cards  	Features 
-			







270	AVIA Reinfeld	 	GPS: 53.82129/10.49527
No.			
Barnitzer Straße 21 23858 Reinfeld	Mon-Fri: 0:00-24:00 Sat: 0:00-24:00 Sun: 0:00-24:00	IQ-Cards  	Features  
-			






267	AVIA Bad Oldesloe	 	GPS: 53.80139889/10.3425001
No.			
Im Rösen 10 23843 Bad Oldesloe	Mon-Fri: 0:00-24:00 Sat: 0:00-24:00 Sun: 0:00-24:00	IQ-Cards  	Features  
-			





271	Raiffeisen Mölln	 	GPS: 53.61754/10.67555
No.			
Industriestraße 11 23879 Mölln	Mon-Fri: 0:00-24:00 Sat: 0:00-24:00 Sun: 0:00-24:00	IQ-Cards  	Features  
-			








268	Hoyer Reinfeld	 	GPS: 53.823954/10.508173
No.			
Subbendorfer Ring 31 23858 Reinfeld	Mon-Fri: 0:00-24:00 Sat: 0:00-24:00 Sun: 0:00-24:00	IQ-Cards  	Features   
-			






272	Raiffeisen Breitenfelde	 	GPS: 53.609729/10.637126
No.			
Bundesstraße 5a 23881 Breitenfelde	Mon-Fri: 0:00-24:00 Sat: 0:00-24:00 Sun: 0:00-24:00	IQ-Cards  	Features  
-			








273	Raiffeisen Ratzeburg	 	GPS: 53.6912/10.8021
No.			
Schweriner Str. 86 23909 Ratzeburg	Mon-Fri: 0:00-24:00 Sat: 0:00-24:00 Sun: 0:00-24:00	IQ-Cards  	Features  
-			







277	AVIA Wismar II	 	GPS: 53.903286/11.474231
No.			
Poeler Straße 73 23970 Wismar	Mon-Fri: 0:00-24:00 Sat: 0:00-24:00 Sun: 0:00-24:00	IQ-Cards  	Features 
-			








274	Hoyer Ratzeburg	 	GPS: 53.6993598/10.738803
No.			
Bahnhofsallee 44 23909 Ratzeburg	Mon-Fri: 0:00-24:00 Sat: 0:00-24:00 Sun: 0:00-24:00	IQ-Cards 	Features 
-			






278	Hoyer Wismar	 	GPS: 53.90592/11.53064
No.			
Hauptstraße 1a 23974 Wismar	Mon-Fri: 0:00-24:00 Sat: 0:00-24:00 Sun: 0:00-24:00	IQ-Cards  	Features   
-			









275	Hoyer Grevesmühlen	 	GPS: 53.859325/11.203927
No.			
Grüner Weg 16 23936 Grevesmühlen	Mon-Fri: 0:00-24:00 Sat: 0:00-24:00 Sun: 0:00-24:00	IQ-Cards  	Features 
-			







279	Aral Glasin I	 	GPS: 53.910784/11.758571
No.			
BAB A 20 - Fuchsberg Nord 23992 Glasin	Mon-Fri: 0:00-24:00 Sat: 0:00-24:00 Sun: 0:00-24:00	IQ-Cards  	Features   
-			








276	AVIA Wismar	 	GPS: 53.90346/11.468284
No.			
Hafburg 8a 23970 Wismar	Mon-Fri: 0:00-24:00 Sat: 0:00-24:00 Sun: 0:00-24:00	IQ-Cards  	Features  
-			




280	Aral Glasin II	 	GPS: 53.908977/11.756738
No.			
BAB A 20 - Fuchsberg Süd 23992 Glasin	Mon-Fri: 0:00-24:00 Sat: 0:00-24:00 Sun: 0:00-24:00	IQ-Cards  	Features   
-			









281	Aral Kiel	 	GPS: 54.296963/10.164891
No.			
Konrad-Adenauer-Damm 100 24143 Kiel	Mon-Fri: 0:00-24:00 Sat: 0:00-24:00 Sun: 0:00-24:00	IQ-Cards  	Features 
-			






285	SVG Neumünster-Süd	 	GPS: 54.039684/10.004321
No.			
Leinestraße 38 24539 Neumünster	Mon-Fri: 0:00-24:00 Sat: 0:00-24:00 Sun: 0:00-24:00	IQ-Cards  	Features    
-			





282	Raiffeisen Schönberg	 	GPS: 54.3865/10.3787
No.			
Eichkamp 20 24217 Schönberg	Mon-Fri: 0:00-24:00 Sat: 0:00-24:00 Sun: 0:00-24:00	IQ-Cards  	Features  
-			







286	Aral Henstedt-Ulzburg	 	GPS: 53.80396/9.939107
No.			
Rudolf-Diesel-Straße 2 24558 Henstedt-Ulzburg	Mon-Fri: 0:00-24:00 Sat: 0:00-24:00 Sun: 0:00-24:00	IQ-Cards  	Features   
-			






283	bft Mönkeberg		GPS: 54.3489/10.1879
No.			
Heikendorfer Weg 79 24248 Mönkeberg	Mon-Fri: 6:00-22:00 Sat: 7:00-22:00 Sun: 7:00-22:00	IQ-Cards  	Features
-			





287	Aral Dätgen	 	GPS: 54.180057/9.94417
No.			
Grotwisch 2 24589 Dätgen	Mon-Fri: 0:00-24:00 Sat: 0:00-24:00 Sun: 0:00-24:00	IQ-Cards  	Features    
-			




284	SVG Neumünster-Nord	 	GPS: 54.039085445/10.0057479 318
No.			
Kieler-Straße 196 -198 24536 Neumünster	Mon-Fri: 0:00-24:00 Sat: 0:00-24:00 Sun: 0:00-24:00	IQ-Cards  	Features 
-			





288	Schillhorn Remmels	 	GPS: 54.11673991/9.652064
No.			
Hauptstraße 18 24594 Remmels	Mon-Fri: 0:00-24:00 Sat: 0:00-24:00 Sun: 0:00-24:00	IQ-Cards  	Features
-			






289	AVIA Wasbek	 	GPS: 54.072059/9.917718
No.			
Industriestraße 5 24647 Wasbek	Mon-Fri: 0:00-24:00 Sat: 0:00-12:00 Sun: 16:00-24:00	IQ-Cards  	Features  
-			







293	Schillhorn Erfde	 	GPS: 54.305269/9.318611
No.			
Süderende 27 24803 Erfde	Mon-Fri: 0:00-24:00 Sat: 0:00-24:00 Sun: 0:00-24:00	IQ-Cards  	Features 
-			







290	Hoyer Rendsburg		GPS: 54.322068/9.627199
No.			
Friedrichstädter Straße 64-74 24768 Rendsburg	Mon-Thu: 6:00-24:00, Fri: 0:00-14:00 Sat: closed Sun: closed	IQ-Cards  	Features 
-			




294	bft Kropp		GPS: 54.3756/9.54714
No.			
Heidbunge 3 24848 Kropp	Mon-Fri: 6:00-21:00 Sat: 7:00-21:00 Sun: 8:00-21:00	IQ-Cards  	Features
-			







291	Q1 Westerrönfeld	 	GPS: 54.2805/9.65886
No.			
Kanaltunnel Süd / B77 24784 Westerrönfeld	Mon-Fri: 5:30-22:00 Sat: 7:00-22:00 Sun: 7:00-22:00	IQ-Cards  	Features
-			









295	Aral Schuby	 	GPS: 54.518852/9.464748
No.			
Westring 19 24850 Schuby	Mon-Fri: 0:00-24:00 Sat: 0:00-24:00 Sun: 0:00-24:00	IQ-Cards  	Features 
-			









292	Aral Alt Duvenstedt	 	GPS: 54.364191/9.670657
No.			
A7 24791 Alt Duvenstedt	Mon-Fri: 0:00-24:00 Sat: 0:00-24:00 Sun: 0:00-24:00	IQ-Cards  	Features  
-			







296	Hoyer Handewitt	 	GPS: 54.779457/9.323694
No.			
Gewerbepark 26 24983 Handewitt	Mon-Fri: 0:00-24:00 Sat: 0:00-24:00 Sun: 0:00-24:00	IQ-Cards  	Features  
-			







297	bft Pinneberg		GPS: 53.6577/9.7768
No.			
Mühlenstraße 96 25421 Pinneberg	Mon-Fri: 5:00-22:30 Sat: 6:00-22:30 Sun: 7:00-22:30	IQ-Cards  	Features
-			






301	Hoyer Kellinghusen	 	GPS: 53.953188/9.70322
No.			
Overndorfer Straße 52 25548 Kellinghusen	Mon-Fri: 0:00-24:00 Sat: 0:00-24:00 Sun: 0:00-24:00	IQ-Cards  	Features  
-			






298	Aral Tornesch	 	GPS: 53.71812/9.759808
No.			
Lise-Meitner-Allee 3 25436 Tornesch	Mon-Fri: 0:00-24:00 Sat: 0:00-24:00 Sun: 0:00-24:00	IQ-Cards  	Features    
-			





302	Hoyer Itzehoe II	 	GPS: 53.88980399/9.52067988
No.			
Itzehoer Straße 14 25578 Itzehoe	Mon-Fri: 0:00-24:00 Sat: 0:00-24:00 Sun: 0:00-24:00	IQ-Cards  	Features    
-			






299	Hoyer Quickborn	 	GPS: 53.74417/9.93317
No.			
Max-Weber-Strasse 10 25451 Quickborn	Mon-Fri: 0:00-24:00 Sat: 0:00-24:00 Sun: 0:00-24:00	IQ-Cards  	Features  
-			






303	Hoyer Itzehoe I	 	GPS: 53.88852/9.52551
No.			
Kastanienweg 2 25578 Itzehoe	Mon-Fri: 0:00-24:00 Sat: 0:00-24:00 Sun: 0:00-24:00	IQ-Cards  	Features  
A23, Exit 10 Itzehoe-Süd			





300	Schillhorn Brunsbüttel	 	GPS: 53.9104854/9.1400428
No.			
Küferstraße 9a 25541 Brunsbüttel	Mon-Fri: 0:00-24:00 Sat: 0:00-24:00 Sun: 0:00-24:00	IQ-Cards  	Features 
-			






304	Hoyer Neuenbrook	 	GPS: 53.8582/9.533464
No.			
Grüner Weg 2 25578 Neuenbrook	Mon-Fri: 0:00-24:00 Sat: 0:00-24:00 Sun: 0:00-24:00	IQ-Cards  	Features 
-			





305	Schillhorn Gudendorf	 	GPS: 54.0303422/9.1039395
No.			
Hauptstraße 31 25693 Gudendorf	Mon-Fri: 0:00-24:00 Sat: 0:00-24:00 Sun: 0:00-24:00	IQ-Cards  	Features
-			





309	Schillhorn Albersdorf	 	GPS: 54.153077/9.2691085
No.			
Dithmarsenpark 25767 Albersdorf	Mon-Fri: 0:00-24:00 Sat: 0:00-24:00 Sun: 0:00-24:00	IQ-Cards   	Features
-			






306	Schillhorn Meldorf	 	GPS: 54.08930479/9.08298701
No.			
Österstraße 13 25704 Meldorf	Mon-Fri: 0:00-24:00 Sat: 0:00-24:00 Sun: 0:00-24:00	IQ-Cards   	Features
-			

310	Schillhorn Hemme	 	GPS: 54.2807484/9.01194357
No.			
Dorfstraße 53 25774 Hemme	Mon-Fri: 0:00-24:00 Sat: 0:00-24:00 Sun: 0:00-24:00	IQ-Cards  	Features
-			

307	SMH Marne	 	GPS: 53.95832/9.01081
No.			
Koogstraße 26 25709 Marne	Mon-Fri: 6:00-22:00 Sat: 6:00-22:00 Sun: 6:00-22:00	IQ-Cards   	Features
-			

311	Schillhorn Tellingstedt		GPS: 54.2201/9.2825
No.			
Hamburger Straße 2 25782 Tellingstedt	Mon-Fri: 07:00-20:00 Sat: 07:00-20:00 Sun: 07:00-20:00	IQ-Cards   	Features
-			

308	Schillhorn Eddelak	 	GPS: 53.951276/9.152411
No.			
Bahnhofstraße 108 25715 Eddelak	Mon-Fri: 0:00-24:00 Sat: 0:00-24:00 Sun: 0:00-24:00	IQ-Cards  	Features
-			

312	Hoyer Husum	 	GPS: 54.47136688/9.04185676
No.			
Rödemishallig 12 25813 Husum	Mon-Fri: 0:00-24:00 Sat: 0:00-24:00 Sun: 0:00-24:00	IQ-Cards   	Features
-			

313	Schillhorn Tönning		GPS: 54.32575898/8.95157667
No.			
Friedrichstädter Chaussee 41 25832 Tönning	Mon-Fri: 0:00-24:00 Sat: 0:00-24:00 Sun: 0:00-24:00	IQ-Cards 	Features
-			

317	Q1 Oldenburg		GPS: 53.1035/8.21114
No.			
Alter Postweg 125 26133 Oldenburg	Mon-Fri: 7:00-20:00 Sat: 7:00-20:00 Sun: closed	IQ-Cards 	Features
-			

314	Schillhorn Leck		GPS: 54.780312/8.983872
No.			
Georg-Ohm-Straße 12a 25917 Leck	Mon-Fri: 00:00-24:00 Sat: 00:00-24:00 Sun: 00:00-24:00	IQ-Cards 	Features
-			







318	Hoyer Bad Zwischenahn		GPS: 53.169189/7.997695
No.			
Im Doorgrund 6 26160 Bad Zwischenahn	Mon-Fri: 0:00-24:00 Sat: 0:00-24:00 Sun: 0:00-24:00	IQ-Cards 	Features
-			







315	Hoyer Oldenburg I		GPS: 53.16817/8.21503
No.			
Scheideweg 100 26127 Oldenburg	Mon-Fri: 0:00-24:00 Sat: 0:00-24:00 Sun: 0:00-24:00	IQ-Cards 	Features
A293, Exit 9 Oldenburg-Nadorst			




319	Felta Friesoythe		GPS: 53.0886/7.94034
No.			
Edammer Straße 12 26169 Friesoythe	Mon-Fri: 0:00-24:00 Sat: 0:00-24:00 Sun: 0:00-24:00	IQ-Cards 	Features
-			







316	Hoyer Oldenburg II		GPS: 53.15855/8.17205
No.			
Posthalterweg 10 26129 Oldenburg	Mon-Fri: 0:00-24:00 Sat: 0:00-24:00 Sun: 0:00-24:00	IQ-Cards 	Features
A28, Exit 10 Oldenburg Wechloy			






320	Raiffeisen Edewecht		GPS: 53.1193928/7.9640982
No.			
Güterstraße 4 26188 Edewecht	Mon-Fri: 0:00-24:00 Sat: 0:00-24:00 Sun: 0:00-24:00	IQ-Cards 	Features
-			





321	Hoyer Großenkneten	 	GPS: 52.8783/8.21661
No.			
Vechtaer Strasse 35 26197 Großenkneten	Mon-Fri: 0:00-24:00 Sat: 0:00-24:00 Sun: 0:00-24:00	IQ-Cards  	Features  
-			






325	Hoyer Varel	 	GPS: 53.397205/8.12039
No.			
Hans-Schütte-Straße 5 26316 Varel	Mon-Fri: 0:00-24:00 Sat: 0:00-24:00 Sun: 0:00-24:00	IQ-Cards  	Features  
-			







322	MIV Wiefelstede		GPS: 53.18354/8.178984
No.			
Schwarzer Weg 1 26215 Wiefelstede	Mon-Fri: 5:00-22:00 Sat: 6:00-22:00 Sun: 8:00-21:00	IQ-Cards  	Features
-			







326	Raiffeisen Varel	 	GPS: 53.3933/8.0928
No.			
Bockhorner Straße 12 26316 Varel	Mon-Fri: 0:00-24:00 Sat: 0:00-24:00 Sun: 0:00-24:00	IQ-Cards  	Features  
-			




323	Raiffeisen Wiefelstede I	 	GPS: 53.3037337/8.0595942
No.			
Petersfelder Straße 2 26215 Wiefelstede	Mon-Fri: 0:00-24:00 Sat: 0:00-24:00 Sun: 0:00-24:00	IQ-Cards  	Features 
-			







327	Q1 Wilhelmshaven	 	GPS: 53.5407/8.12169
No.			
Gökerstraße 127 26386 Wilhelmshaven	Mon-Fri: 7:00-21:00 Sat: 8:00-21:00 Sun: 8:00-21:00	IQ-Cards  	Features
-			





324	Raiffeisen Wiefelstede II	 	GPS: 53.2458/8.12175
No.			
Stahlstraße 35 26215 Wiefelstede	Mon-Fri: 0:00-24:00 Sat: 0:00-24:00 Sun: 0:00-24:00	IQ-Cards  	Features 
-			







328	Wiro Wittmund	 	GPS: 53.58376407/7.799622417
No.			
Barghamm 15 26409 Wittmund	Mon-Fri: 0:00-24:00 Sat: 0:00-24:00 Sun: 0:00-24:00	IQ-Cards  	Features  
-			







329	Hoyer Esens	 	GPS: 53.63433/7.621243
No.			
Raiffeisen-Straße 6 26427 Esens	Mon-Fri: 0:00-24:00 Sat: 0:00-24:00 Sun: 0:00-24:00	IQ-Cards  	Features  
-			







333	Q1 Großefehn		GPS: 53.415263/7.601359
No.			
Süderweg 1 26629 Großefehn	Mon-Fri: 5:30-22:00 Sat: 7:30-22:00 Sun: 7:30-22:00	IQ-Cards  	Features
-			






330	Raiffeisen Sande	 	GPS: 53.4961/8.02318
No.			
Berlinerstraße 2 26452 Sande	Mon-Fri: 0:00-24:00 Sat: 0:00-24:00 Sun: 0:00-24:00	IQ-Cards  	Features  
-			






334	MIV Westerstede	 	GPS: 53.2596/7.9193
No.			
Lange Straße 55-57 26655 Westerstede	Mon-Fri: 5:30-22:00 Sat: 6:00-22:00 Sun: 7:00-22:00	IQ-Cards  	Features
-			







331	Raiffeisen Aurich	 	GPS: 53.500135/7.486725
No.			
Zu den Norderstücken 1-2 26607 Aurich	Mon-Fri: 0:00-24:00 Sat: 0:00-24:00 Sun: 0:00-24:00	IQ-Cards  	Features  
-			









335	Hoyer Westerstede (Spedition Jürgens)	 	GPS: 53.24241/7.93098
No.			
Sternkamp 6 26655 Westerstede	Mon-Fri: 0:00-24:00 Sat: 0:00-24:00 Sun: 0:00-24:00	IQ-Cards  	Features  
-	A28, Exit 6 Westerstede		







332	Wiro Georgsheil	 	GPS: 53.4664/7.30043
No.			
Gewerbestraße 43 26624 Georgsheil	Mon-Fri: 0:00-24:00 Sat: 0:00-24:00 Sun: 0:00-24:00	IQ-Cards  	Features  
-			







336	Raiffeisen Westerstede	 	GPS: 53.2421/7.93305
No.			
Sternkamp 4 26655 Westerstede	Mon-Fri: 0:00-24:00 Sat: 0:00-24:00 Sun: 0:00-24:00	IQ-Cards  	Features 
-			






337	Wiro Remels	 	GPS: 53.264335/7.752224
No.			
Augustfehrer Straße 6 26670 Uplengen/Remels	Mon-Fri: 0:00-24:00 Sat: 0:00-24:00 Sun: 0:00-24:00	IQ-Cards  	Features 
-			







341	Wiro Emden I	 	GPS: 53.363788/7.177179
No.			
Stedinger Straße 12 26723 Emden	Mon-Fri: 0:00-24:00 Sat: 0:00-24:00 Sun: 0:00-24:00	IQ-Cards  	Features  
-			







338	Aral Uplengen-Jüggerde	 	GPS: 53.262841/7.756089
No.			
Rudolf-Diesel-Straße 2 26670 Uplengen-Jüggerde	Mon-Fri: 0:00-24:00 Sat: 0:00-24:00 Sun: 0:00-24:00	IQ-Cards  	Features    
-			






342	Wiro Emden II	 	GPS: 53.346156/7.206866
No.			
Eichstraße 2 26725 Emden	Mon-Fri: 0:00-24:00 Sat: 0:00-24:00 Sun: 0:00-24:00	IQ-Cards  	Features  
-			







339	Raiffeisen Saterland	 	GPS: 53.0695655/7.7098464
No.			
Raiffeisendamm 4 26683 Saterland	Mon-Fri: 0:00-24:00 Sat: 0:00-24:00 Sun: 0:00-24:00	IQ-Cards  	Features  
-			







343	Wiro Leer	 	GPS: 53.23649/7.487402
No.			
Hauptstr. 44 26789 Leer-Loga	Mon-Fri: 0:00-24:00 Sat: 0:00-24:00 Sun: 0:00-24:00	IQ-Cards  	Features 
-			







340	Hoyer Apen	 	GPS: 53.243766/7.770495
No.			
Dampfhammer Straße 26689 Apen	Mon-Fri: 0:00-24:00 Sat: 0:00-24:00 Sun: 0:00-24:00	IQ-Cards  	Features  
-			







344	Raiffeisen Weener	 	GPS: 53.1733/7.2969
No.			
Boenster Straße 3 26826 Weener	Mon-Fri: 0:00-24:00 Sat: 0:00-24:00 Sun: 0:00-24:00	IQ-Cards  	Features  
-			







345	Hoyer Bunde	 	GPS: 53.1828349/7.2471324
No.			
Bunde-West 9 26831 Bunde	Mon-Fri: 0:00-24:00 Sat: 0:00-24:00 Sun: 0:00-24:00	IQ-Cards  	Features 
A280, Exit 2 Bunde-West; A31, Abfahrt 14			







349	Wiro Rhede-Brual	 	GPS: 53.101089/7.280491
No.			
Dorfstraße 44 26899 Rhede-Brual	Mon-Fri: 0:00-24:00 Sat: 0:00-24:00 Sun: 0:00-24:00	IQ-Cards  	Features  
-			







346	Hoyer Filsum	 	GPS: 53.23362/7.63701
No.			
Industriestraße 7 26849 Filsum	Mon-Fri: 0:00-24:00 Sat: 0:00-24:00 Sun: 0:00-24:00	IQ-Cards  	Features  
A28, Exit 3 Filsum, B72			







350	Raiffeisen Lorup	 	GPS: 52.935515/7.655928
No.			
Bergland 1 26901 Lorup	Mon-Fri: 0:00-24:00 Sat: 0:00-24:00 Sun: 0:00-24:00	IQ-Cards  	Features  
-			






347	Raiffeisen Papenburg	 	GPS: 53.05108/7.48946
No.			
Carl-Benz-Straße 2 26871 Papenburg	Mon-Fri: 0:00-24:00 Sat: 0:00-24:00 Sun: 0:00-24:00	IQ-Cards  	Features  
-			







351	Raiffeisen Dersum	 	GPS: 52.9638/7.26214
No.			
Mittelweg 1 A 26906 Dersum	Mon-Fri: 0:00-24:00 Sat: 0:00-24:00 Sun: 0:00-24:00	IQ-Cards  	Features  
-			





348	Wiro Rhede	 	GPS: 53.064847/7.247463
No.			
Industriestr. 3 26899 Rhede	Mon-Fri: 0:00-24:00 Sat: 0:00-24:00 Sun: 0:00-24:00	IQ-Cards  	Features  
-			







352	Wiro Elsfleth	 	GPS: 53.254969/8.465749
No.			
Kasernenstraße 3 26931 Elsfleth	Mon-Fri: 0:00-24:00 Sat: 0:00-24:00 Sun: 0:00-24:00	IQ-Cards  	Features  
-			






353	Hoyer Twistringen	 	GPS: 52.78697/8.638508
No.			
Ringstraße 24 27239 Twistringen	Mon-Fri: 0:00-24:00 Sat: 0:00-24:00 Sun: 0:00-24:00	IQ-Cards  	Features  
-			







357	Raiffeisen Verden II	 	GPS: 52.9257/9.23289
No.			
Hohe Leuchte 26 27283 Verden	Mon-Fri: 0:00-24:00 Sat: 0:00-24:00 Sun: 0:00-24:00	IQ-Cards  	Features 
-			







354	Wiro Prinzhöfte	 	GPS: 52.93463821/8.472355052
No.			
Am Gewerberg 1 27243 Prinzhöfte	Mon-Fri: 0:00-24:00 Sat: 0:00-24:00 Sun: 0:00-24:00	IQ-Cards  	Features  
-			







358	Hoyer Kirchlinteln	 	GPS: 52.8869/9.30974
No.			
Verdener Straße 18 27308 Kirchlinteln	Mon-Fri: 6:00-20:00 Sat: 7:00-19:00 Sun: 8:00-18:00	IQ-Cards  	Features
-			







355	Hoyer Verden-Ost (Gewerbegebiet Finkenberg)	 	GPS: 52.92208/9.2876
No.			
Max-Planck-Straße 92 27283 Verden-Ost	Mon-Fri: 0:00-24:00 Sat: 0:00-24:00 Sun: 0:00-24:00	IQ-Cards  	Features  
A27, Exit 26 Verden-Ost			








359	Hoyer Asendorf	 	GPS: 52.76704/9.01068
No.			
Alte Heerstraße 2 27338 Asendorf	Mon-Fri: 0:00-24:00 Sat: 0:00-24:00 Sun: 0:00-24:00	IQ-Cards  	Features 
-			








356	Raiffeisen Verden I	 	GPS: 52.9215/9.28654
No.			
Agnes-Pockels-Straße 2 27283 Verden	Mon-Fri: 0:00-24:00 Sat: 0:00-24:00 Sun: 0:00-24:00	IQ-Cards  	Features  
-			








360	Hoyer Rotenburg / Wümme (Spedition Clüver)	 	GPS: 53.12448/9.4285
No.			
Hirtenweg 54 27356 Rotenburg / Wümme	Mon-Fri: 0:00-24:00 Sat: 0:00-24:00 Sun: 0:00-24:00	IQ-Cards  	Features  
-			








361	Hoyer Rotenburg	 	GPS: 53.124075/9.357306
No.			
Ernst-Rinck-Straße 1 27356 Rotenburg	Mon-Fri: 0:00-24:00 Sat: 0:00-24:00 Sun: 0:00-24:00	IQ-Cards  	Features  
-			







365	Hoyer Scheeßel	 	GPS: 53.20017623901/9.37730979919
No.			
Elsdorfer Str. 25 27383 Scheeßel-Abenddorf	Mon-Fri: 0:00-24:00 Sat: 0:00-24:00 Sun: 0:00-24:00	IQ-Cards  	Features  
-			







362	Aral Sottrum	 	GPS: 53.090109/9.179623
No.			
A 1 27367 Sottrum	Mon-Fri: 0:00-24:00 Sat: 0:00-24:00 Sun: 0:00-24:00	IQ-Cards  	Features   
-			






366	Raiffeisen Scheeßel	 	GPS: 53.1681/9.49725
No.			
Vahlder Weg 41 27383 Scheeßel	Mon-Fri: 0:00-24:00 Sat: 0:00-24:00 Sun: 0:00-24:00	IQ-Cards  	Features   
-			







363	Hoyer Visselhövede I	 	GPS: 52.9844725/9.5719863
No.			
Rotenburger Straße 11 27374 Visselhövede	Mon-Fri: 0:00-24:00 Sat: 0:00-24:00 Sun: 0:00-24:00	IQ-Cards  	Features   
-			







367	Aral Gyhum	 	GPS: 53.193417/9.288884
No.			
An der Autobahn 1 27404 Gyhum	Mon-Fri: 0:00-24:00 Sat: 0:00-24:00 Sun: 0:00-24:00	IQ-Cards  	Features   
-			






364	Hoyer Visselhövede II	 	GPS: 52.9797787/9.5633351
No.			
Verdener Straße 10 27374 Visselhövede	Mon-Fri: 6:00-20:00 Sat: 7:00-22:00 Sun: 8:00-22:00	IQ-Cards  	Features  
-			









368	Hoyer Gyhum	 	GPS: 53.218014/9.305795
No.			
Bergstrasse 6 27404 Gyhum	Mon-Fri: 0:00-24:00 Sat: 0:00-24:00 Sun: 0:00-24:00	IQ-Cards  	Features  
-			











369	Hoyer Zeven	 	GPS: 53.306863/9.273063
No.			
Nord-West-Ring 2-6 27404 Zeven	Mon-Fri: 0:00-24:00 Sat: 0:00-24:00 Sun: 0:00-24:00	IQ-Cards  	Features 
-			




373	Hoyer Bremervörde	 	GPS: 53.494019/9.122324
No.			
Zeppelinstrasse 2 27432 Bremervörde	Mon-Fri: 0:00-24:00 Sat: 0:00-24:00 Sun: 0:00-24:00	IQ-Cards  	Features  
-			








370	Raiffeisen Zeven	 	GPS: 53.2847/9.2763
No.			
Bahnhofstraße 60 27404 Zeven	Mon-Fri: 0:00-24:00 Sat: 0:00-24:00 Sun: 0:00-24:00	IQ-Cards  	Features  
-			









374	Aral Bremerhaven	 	GPS: 53.551878/8.568498
No.			
Barkhausenstraße 50 27568 Bremerhaven	Mon-Fri: 0:00-24:00 Sat: 0:00-24:00 Sun: 0:00-24:00	IQ-Cards  	Features 
-			







371	Aral Sittensen	 	GPS: 53.288559/9.50774
No.			
Stader Straße 30 27419 Sittensen	Mon-Fri: 0:00-24:00 Sat: 0:00-24:00 Sun: 0:00-24:00	IQ-Cards  	Features    
-			







375	Hoyer Bremerhaven II	 	GPS: 53.52258/8.58039
No.			
Hoebelstraße 26 27572 Bremerhaven	Mon-Fri: 0:00-24:00 Sat: 0:00-24:00 Sun: 0:00-24:00	IQ-Cards  	Features      
-			











372	Q1 Bremervörde		GPS: 53.4931/9.11675
No.			
Industriestraße 8 27432 Bremervörde	Mon-Fri: 6:30-22:00 Sat: 8:00-20:00 Sun: closed	IQ-Cards  	Features
-			




376	Hoyer Bremerhaven I	 	GPS: 53.591575/8.53775
No.			
Senator-Borttscheller-Str ße 18 27572 Bremerhaven	Mon-Fri: 5:00-20:00 Sat: 5:00-20:00 Sun: closed	IQ-Cards  	Features   
-			








377	Hoyer Wallhöfen	 	GPS: 53.3232435/8.8882547
No.			
Wallhöfener Straße 10 27729 Wallhöfen	Mon-Fri: 0:00-24:00 Sat: 0:00-24:00 Sun: 0:00-24:00	IQ-Cards  	Features    
-			







381	Wiro Oldenburg-Hude	 	GPS: 53.13096/8.291208
No.			
Am Zuggraben 5 27798 Oldenburg-Hude	Mon-Fri: 0:00-24:00 Sat: 0:00-24:00 Sun: 0:00-24:00	IQ-Cards  	Features  
-			







378	Hoyer Delmenhorst	 	GPS: 53.0462397/8.6358741
No.			
Arthur-Fitger-Straße 2 27749 Delmenhorst	Mon-Fri: 0:00-24:00 Sat: 0:00-24:00 Sun: 0:00-24:00	IQ-Cards  	Features  
A28, Exit 22 Delmenhorst-Adelheide			








382	Hoyer Autohof Bremen II	 	GPS: 53.08894/8.78418
No.			
Hansator 7 28217 Bremen	Mon-Fri: 0:00-24:00 Sat: 0:00-24:00 Sun: 0:00-24:00	IQ-Cards  	Features      
A27, Exit 18 Bremen-Überseestadt			






379	bft Delmenhorst		GPS: 53.0341/8.65099
No.			
Hasporter Damm 159 27755 Delmenhorst	Mon-Fri: 6:00-22:00 Sat: 8:00-22:00 Sun: 8:00-22:00	IQ-Cards  	Features
-			







383	Hoyer Bremen V	 	GPS: 53.0942952/8.7709849
No.			
Am Waller Freihafen 1 28217 Bremen	Mon-Fri: 0:00-24:00 Sat: 0:00-24:00 Sun: 0:00-24:00	IQ-Cards  	Features   
A27, Exit 18 Bremen-Überseestadt			




380	Felta Wildeshausen	 	GPS: 52.88422/8.41417
No.			
Ottostraße 7 27793 Wildeshausen	Mon-Fri: 0:00-24:00 Sat: 0:00-24:00 Sun: 0:00-24:00	IQ-Cards  	Features  
-			





384	Aral Bremen II	 	GPS: 53.111003/8.753271
No.			
Stapelfeldtstraße 4 28237 Bremen	Mon-Fri: 0:00-24:00 Sat: 0:00-24:00 Sun: 0:00-24:00	IQ-Cards  	Features  
-			





385	Hoyer Bremen III	 	GPS: 53.1354507/8.7211311
No.			
Größe Riehen 11 28239 Bremen	Mon-Fri: 0:00-24:00 Sat: 0:00-24:00 Sun: 0:00-24:00	IQ-Cards  	Features   
-			








389	Hoyer Bremen IV	 	GPS: 53.0525398/8.8765505
No.			
Arberger Hafendamm 15 28309 Bremen	Mon-Fri: 6:00-17:00 Sat: closed Sun: closed	IQ-Cards  	Features 
-			
A1/E22, Exit 55 Bremen-Hemelingen			






386	Aral Bremen II	 	GPS: 53.049093/8.713773
No.			
Oldenburger Straße 99 28259 Bremen	Mon-Fri: 0:00-24:00 Sat: 0:00-24:00 Sun: 0:00-24:00	IQ-Cards  	Features  
-			







390	bft Bremen		GPS: 53.0668/8.94228
No.			
Züricher Straße 46 28325 Bremen	Mon-Fri: 5:00-21:00 Sat: 8:00-21:00 Sun: 8:30-21:00	IQ-Cards  	Features
-			






387	Q1 Bremen I	 	GPS: 53.0578/8.94832
No.			
Osterholzer Heerstraße 161 28307 Bremen	Mon-Fri: 6:00-23:00 Sat: 7:00-22:00 Sun: 8:00-22:00	IQ-Cards  	Features
-			







391	Q1 Bremen II	 	GPS: 53.19423/8.56775
No.			
Mühlenstraße 174 28779 Bremen	Mon-Fri: 5:00-21:00 Sat: 7:00-21:00 Sun: 8:00-21:00	IQ-Cards 	Features 
-			








388	Aral Bremen III	 	GPS: 53.03474/8.891315
No.			
Europaallee 1-3 28309 Bremen	Mon-Fri: 0:00-24:00 Sat: 0:00-24:00 Sun: 0:00-24:00	IQ-Cards  	Features   
-			





392	Ratio Stuhr	 	GPS: 53.02782/8.80155
No.			
Henleinstraße 1 28816 Stuhr	Mon-Fri: 0:00-24:00 Sat: 0:00-24:00 Sun: 0:00-24:00	IQ-Cards  	Features 
-			







393	Aral Stuhr II	 	GPS: 53.021027/8.687874
No.			
Weser-Ems-Straße 1 28816 Stuhr	Mon-Fri: 0:00-24:00 Sat: 0:00-24:00 Sun: 0:00-24:00	IQ-Cards  	Features  
-			







397	Hoyer Grasberg	 	GPS: 53.1698669/9.0126223
No.			
Huxfelder Straße 1 28879 Grasberg	Mon-Fri: 5:00-21:00 Sat: 6:30-21:00 Sun: 6:30-21:00	IQ-Cards  	Features 
-			






394	Hoyer Ottersberg I	 	GPS: 53.10499/9.16681
No.			
Große Straße 110 28870 Ottersberg	Mon-Fri: 0:00-24:00 Sat: 0:00-24:00 Sun: 0:00-24:00	IQ-Cards  	Features  
A1/E22, Exit 50 Stuckenborstel			











398	Hoyer Celle	 	GPS: 52.640165/10.104158
No.			
Hogrevestraße 8 29223 Celle	Mon-Fri: 0:00-24:00 Sat: 0:00-24:00 Sun: 0:00-24:00	IQ-Cards  	Features   
-			








395	Hoyer Ottersberg II		GPS: 53.06019592285/9.16531562805
No.			
Posthausen 1 28870 Ottersberg - Posthausen	Mon-Fri: 0:00-24:00 Sat: 0:00-24:00 Sun: 0:00-24:00	IQ-Cards  	Features 
-			





399	M1 Celle	 	GPS: 52.58410318/10.12041535
No.			
Braunschweiger Heerstraße 113a 29227 Celle	Mon-Fri: 0:00-24:00 Sat: 0:00-24:00 Sun: 0:00-24:00	IQ-Cards  	Features  
-			





396	Hoyer Ottersberg III	 	GPS: 53.12565195/9.058105704
No.			
Lilienthaler Straße 15 28870 Ottersberg - Quelhorn	Mon-Fri: 0:00-24:00 Sat: 0:00-24:00 Sun: 0:00-24:00	IQ-Cards  	Features  
-			








400	Hoyer Wittingen	 	GPS: 52.723167/10.66618
No.			
Am Kanal 5-7 29378 Wittingen	Mon-Fri: 6:00-18:00 Sat: closed Sun: closed	IQ-Cards  	Features 
-			









401	Hoyer Bad Bodenteich	 	GPS: 52.84048/10.68165
No.			
Neustädter Straße 59a 29389 Bad Bodenteich	Mon-Fri: 0:00-24:00 Sat: 0:00-24:00 Sun: 0:00-24:00	IQ-Cards  	Features      
-			








405	Hoyer Schnega	 	GPS: 52.8898102/10.8920077
No.			
Lange Straße 9 29465 Schnega	Mon-Fri: 0:00-24:00 Sat: 0:00-24:00 Sun: 0:00-24:00	IQ-Cards  	Features   
-			






402	Q1 Salzwedel II	 	GPS: 52.8693/11.0884
No.			
Hauptstraße 31 29410 Salzwedel	Mon-Fri: 5:00-20:00 Sat: 7:00-20:00 Sun: 7:00-20:00	IQ-Cards  	Features
-			

406	Hoyer Gartow	 	GPS: 53.02615/11.46146
No.			
Springstrasse 6 29471 Gartow	Mon-Fri: 6:00-19:00 Sat: 7:00-19:00 Sun: 8:00-19:00	IQ-Cards  	Features
-			

403	Hoyer Salzwedel	 	GPS: 52.860272/11.161557
No.			
Kristallweg 18 29410 Salzwedel	Mon-Fri: 0:00-24:00 Sat: 0:00-24:00 Sun: 0:00-24:00	IQ-Cards  	Features   
-			

407	Hoyer Uelzen	 	GPS: 52.9877103/10.5686626
No.			
Neu Ripdorf 88 29525 Uelzen	Mon-Fri: 0:00-24:00 Sat: 0:00-24:00 Sun: 0:00-24:00	IQ-Cards  	Features    
-			

404	Hoyer Hitzacker	 	GPS: 53.14187/11.04259
No.			
Dannenberger Straße 26 29456 Hitzacker	Mon-Fri: 0:00-24:00 Sat: 0:00-24:00 Sun: 0:00-24:00	IQ-Cards  	Features   
-			

408	VSE Wieren	 	GPS: 52.88681/10.657057
No.			
Hauptstraße 47a 29559 Wieren	Mon-Fri: 00:00-24:00 Sat: 07:00-21:00 Sun: 08:00-21:00	IQ-Cards  	Features 
-			

409	Hoyer Himbergen		GPS: 53.0899788/10.7318045
No.			
Bahnhofstraße 22 29584 Himbergen	Mon-Fri: 0:00-24:00 Sat: 0:00-24:00 Sun: 0:00-24:00	IQ-Cards 	Features
-			

413	Hoyer Munster		GPS: 52.996797/10.068895
No.			
Soltauer Straße 61 29633 Munster	Mon-Fri: 6:00-19:00 Sat: 8:00-18:00 Sun: 10:00-18:00	IQ-Cards 	Features
-			

410	Hoyer Jelmstorf		GPS: 53.09889/10.52296
No.			
Hauptstraße 1 29585 Jelmstorf	Mon-Fri: 5:30-23:00 Sat: 5:30-23:00 Sun: 6:30-23:00	IQ-Cards 	Features
-			






414	Hoyer Neuenkirchen		GPS: 53.03559/9.70904
No.			
Bahnhofstraße 24 29643 Neuenkirchen	Mon-Fri: 0:00-24:00 Sat: 0:00-24:00 Sun: 0:00-24:00	IQ-Cards 	Features
-			







411	Hoyer Autohof Soltau		GPS: 52.99752/9.92096
No.			
Gottlieb-Daimler-Straße 2c 29614 Soltau	Mon-Fri: 0:00-24:00 Sat: 0:00-24:00 Sun: 0:00-24:00	IQ-Cards 	Features
A7/E45, Exit 44 Soltau-Ost			








415	M1 Bispingen		GPS: 53.117263/9.954212
No.			
Haverbecker Straße 34 29646 Bispingen	Mon-Fri: 0:00-24:00 Sat: 0:00-24:00 Sun: 0:00-24:00	IQ-Cards 	Features
-			





412	Hoyer Soltau II		GPS: 52.998028/9.920222
No.			
Gottlieb-Daimler-Straße 4 29614 Soltau	Mon-Fri: 0:00-24:00 Sat: 0:00-24:00 Sun: 0:00-24:00	IQ-Cards 	Features
A7/E45, Exit 44 Soltau-Ost			





416	Hoyer Bispingen		GPS: 53.09093/9.98766
No.			
Behringer Straße 50 29646 Bispingen	Mon-Fri: 0:00-24:00 Sat: 0:00-24:00 Sun: 0:00-24:00	IQ-Cards 	Features
A7/E45, Exit 43 Bispingen			







417	Raiffeisen Bispingen	 	GPS: 53.0987/9.977
No.			
Behringer Straße 63 29646 Bispingen	Mon-Fri: 0:00-24:00 Sat: 0:00-24:00 Sun: 0:00-24:00	IQ-Cards  	Features 
A7, Exit 43 Bispingen			







421	Hoyer Walsrode II	 	GPS: 52.864376/9.619925
No.			
Max-Planck-Strasse 4 29664 Walsrode	Mon-Fri: 0:00-24:00 Sat: 0:00-24:00 Sun: 0:00-24:00	IQ-Cards  	Features  
-			







418	Hoyer Soltau-Süd	 	GPS: 52.945344/9.882223
No.			
Am Hanberg 10-12 29649 Wietzendorf	Mon-Fri: 0:00-24:00 Sat: 0:00-24:00 Sun: 0:00-24:00	IQ-Cards  	Features   
A7, Exit 45 Soltau-Süd			






422	Hoyer Walsrode III	 	GPS: 52.86932/9.584689
No.			
Bergstrasse 93 29664 Walsrode	Mon-Fri: 0:00-24:00 Sat: 0:00-24:00 Sun: 0:00-24:00	IQ-Cards  	Features
-			







419	Hoyer Wietzendorf		GPS: 52.917736/9.973848
No.			
Kampstraße 4 29649 Wietzendorf	Mon-Fri: 0:00-24:00 Sat: 0:00-24:00 Sun: 0:00-24:00	IQ-Cards  	Features 
-			









423	Hoyer Walsrode IV	 	GPS: 52.847805/9.558907
No.			
Große Schneede 13 29664 Walsrode	Mon-Fri: 0:00-24:00 Sat: 0:00-24:00 Sun: 0:00-24:00	IQ-Cards  	Features  
-			








420	Hoyer Walsrode	 	GPS: 52.86549/9.632649
No.			
Honerdingen 29664 Walsrode	Mon-Fri: 0:00-24:00 Sat: 0:00-24:00 Sun: 0:00-24:00	IQ-Cards  	Features  
A7/E45, Exit 47 Bad Fallingbostel; A27/E234, Exit 28			






424	Raiffeisen Walsrode	 	GPS: 52.8491/9.55725
No.			
Große Schneede 13 29664 Walsrode	Mon-Fri: 0:00-24:00 Sat: 0:00-24:00 Sun: 0:00-24:00	IQ-Cards  	Features  
-			







425	Raiffeisen Bad Fallingbostel	 	GPS: 52.8531/9.69271
No.			
Robert-Koch-Straße 2 29683 Bad Fallingbostel	Mon-Fri: 0:00-24:00 Sat: 0:00-24:00 Sun: 0:00-24:00	IQ-Cards  	Features 
A7, Exit 47 Bad Fallingbostel			







429	Hoyer Benefeld	 	GPS: 52.9059068/9.6381428
No.			
Cordinger Straße 66 29699 Benefeld	Mon-Fri: 6:00-20:00 Sat: 7:00-19:00 Sun: 7:00-19:00	IQ-Cards  	Features  
-			







426	Aral Buchholz/Aller	 	GPS: 52.673809/9.689094
No.			
An der Autobahn 1 29690 Buchholz/Aller	Mon-Fri: 0:00-24:00 Sat: 0:00-24:00 Sun: 0:00-24:00	IQ-Cards  	Features    
-			






430	Aral Hannover	 	GPS: 52.418532/9.635381
No.			
Am Leineufer 52 30419 Hannover	Mon-Fri: 0:00-24:00 Sat: 0:00-24:00 Sun: 0:00-24:00	IQ-Cards  	Features   
-			





427	Hoyer Buchholz / Aller	 	GPS: 52.6697/9.6899
No.			
An der Autobahn 42 29690 Buchholz / Aller	Mon-Fri: 0:00-24:00 Sat: 0:00-24:00 Sun: 0:00-24:00	IQ-Cards  	Features 
A7/E45, Exit 50 Schwarmstedt			






431	Hoyer Hannover	 	GPS: 52.369453/9.682633
No.			
Südfeldstrasse 10-12 30453 Hannover	Mon-Fri: 0:00-24:00 Sat: 0:00-24:00 Sun: 0:00-24:00	IQ-Cards  	Features  
-			







428	Hoyer Schwarmstedt	 	GPS: 52.685902/9.6296
No.			
Am Varrenbruch 16 29690 Schwarmstedt	Mon-Fri: 0:00-24:00 Sat: 0:00-24:00 Sun: 0:00-24:00	IQ-Cards  	Features  
-			






432	M1 Hannover-Linden II	 	GPS: 52.36541967/9.68990922
No.			
Davenstedter Straße 128a 30453 Hannover-Linden	Mon-Fri: 0:00-24:00 Sat: 0:00-24:00 Sun: 0:00-24:00	IQ-Cards  	Features  
-			







433	M1 Hannover-Linden I	 	GPS: 52.36712297/9.693514109
No.			
Am Lindener Hafen 15 30453 Hannover-Linden	Mon-Fri: 0:00-24:00 Sat: 0:00-24:00 Sun: 0:00-24:00	IQ-Cards  	Features 
-			






437	Hoyer Hannover II	 	GPS: 52.376537/9.875722
No.			
Lohweg 42 30559 Hannover	Mon-Fri: 7:00-14:00 Sat: closed Sun: closed	IQ-Cards  	Features
-			









434	Aral Hannover II	 	GPS: 52.329613/9.812187
No.			
Messeschnellweg-West 30521 Hannover	Mon-Fri: 0:00-24:00 Sat: 0:00-24:00 Sun: 0:00-24:00	IQ-Cards  	Features 
-			






438	M1 Hannover-Anderten	 	GPS: 52.36684014/9.865167403
No.			
Lohweg 6a 30559 Hannover-Anderten	Mon-Fri: 0:00-24:00 Sat: 0:00-24:00 Sun: 0:00-24:00	IQ-Cards  	Features  
-			






435	Aral Hannover III	 	GPS: 52.32282/9.814134
No.			
Messeschnellweg Ost 30539 Hannover	Mon-Fri: 0:00-24:00 Sat: 0:00-24:00 Sun: 0:00-24:00	IQ-Cards  	Features 
-			







439	Hoyer Langenhagen I (Spedition Ahlhorn)	 	GPS: 52.4540541/9.7339755
No.			
Hanseatenstraße 40 30853 Langenhagen	Mon-Fri: 0:00-24:00 Sat: 0:00-24:00 Sun: 0:00-24:00	IQ-Cards  	Features  
A352, Exit 3 Hannover-Flughafen			




436	Hoyer Hannover-Anderten		GPS: 52.367387/9.869108
No.			
Kleiner Holzhägen 1 30559 Hannover-Anderten	Mon-Fri: 0:00-24:00 Sat: 0:00-24:00 Sun: 0:00-24:00	IQ-Cards  	Features  
A7/E45, Exit 58 Hannover-Anderten			






440	Hoyer Langenhagen II	 	GPS: 52.44144/9.72293
No.			
Friesenring 10 30853 Langenhagen	Mon-Fri: 0:00-24:00 Sat: 0:00-24:00 Sun: 0:00-24:00	IQ-Cards  	Features    
A352, Exit 3 Hannover-Flughafen; A2, Exit 44 Hannover/Langenhagen			







441	M1 Langenhagen	 	GPS: 52.458349875/9.71667766 6
No.			
Flughafenstraße 20 30855 Langenhagen	Mon-Fri: 0:00-24:00 Sat: 0:00-24:00 Sun: 0:00-24:00	IQ-Cards  	Features 
-			




445	Ratio Laatzen	 	GPS: 52.32117/9.79565
No.			
Augsburger Straße 6 30880 Laatzen	Mon-Fri: 7:00-21:00 Sat: 7:00-21:00 Sun: closed	IQ-Cards  	Features 
-			





442	M1 Langenhagen I	 	GPS: 52.45834988/9.716677666
No.			
Flughafenstraße 20 30855 Langenhagen	Mon-Fri: 0:00-24:00 Sat: 0:00-24:00 Sun: 0:00-24:00	IQ-Cards  	Features  
-			







446	Q1 Isernhagen		GPS: 52.4430808/9.89439914
No.			
Steller Straße 10 30916 Isernhagen	Mon-Fri: 0:00-24:00 Sat: 0:00-24:00 Sun: 0:00-24:00	IQ-Cards 	Features 
-			






443	M1 Langenhagen II	 	GPS: 52.4637/9.7031
No.			
Benkendorffstraße 30c 30855 Langenhagen	Mon-Fri: 0:00-24:00 Sat: 0:00-24:00 Sun: 0:00-24:00	IQ-Cards  	Features 
-			









447	Hoyer Isernhagen	 	GPS: 52.485055/9.806589
No.			
Stahlstraße 2 30916 Isernhagen	Mon-Fri: 0:00-24:00 Sat: 0:00-24:00 Sun: 0:00-24:00	IQ-Cards  	Features  
-			






444	Q1 Laatzen		GPS: 52.3218/9.78347
No.			
Hildesheimer Straße 2 30880 Laatzen	Mon-Fri: 6:00-20:00 Sat: 8:00-20:00 Sun: 8:00-20:00	IQ-Cards  	Features
-			







448	M1 Burgwedel-Fuhrberg	 	GPS: 52.564406/9.836713
No.			
Mellendorfer Straße 28 30938 Burgwedel-Fuhrberg	Mon-Fri: 5:00-22:00 Sat: 6:00-21:00 Sun: 7:30-21:00	IQ-Cards  	Features
-			






449	M1 Pattensen	 	GPS: 52.26864922/9.776555987
No.			
Ludwig-Erhard-Str. 1a 30982 Pattensen	Mon-Fri: 0:00-24:00 Sat: 0:00-24:00 Sun: 0:00-24:00	IQ-Cards  	Features  
-			









453	M1 Harsum-Borsum	 	GPS: 52.204006/10.001163
No.			
Aseler Straße 23 31177 Harsum-Borsum	Mon-Fri: 0:00-24:00 Sat: 0:00-24:00 Sun: 0:00-24:00	IQ-Cards  	Features 
-			







450	Aral Hildesheim	 	GPS: 52.160312/9.997376
No.			
Albert-Einstein-Straße 4 31135 Hildesheim	Mon-Fri: 0:00-24:00 Sat: 0:00-24:00 Sun: 0:00-24:00	IQ-Cards  	Features    
-			







454	M1 Söhlde OT Feldbergen	 	GPS: 52.20007904/10.15092978
No.			
An der Bundesstraße 1 Nr. 3 31185 Söhlde OT Feldbergen	Mon-Fri: 0:00-24:00 Sat: 0:00-24:00 Sun: 0:00-24:00	IQ-Cards  	Features 
-			







451	Hoyer Hildesheim (Spedition Eggers)	 	GPS: 52.1684191/9.9200934
No.			
Marggrafstraße 31 31137 Hildesheim	Mon-Fri: 0:00-24:00 Sat: 0:00-24:00 Sun: 0:00-24:00	IQ-Cards  	Features  
-			







455	M1 Algermissen	 	GPS: 52.25388/9.96424
No.			
Hottelner Straße 2 31191 Algermissen	Mon-Fri: 0:00-24:00 Sat: 0:00-24:00 Sun: 0:00-24:00	IQ-Cards  	Features 
-			





452	Aral Bockenem	 	GPS: 52.001907/10.135185
No.			
Oppelner Straße 1 31167 Bockenem	Mon-Fri: 0:00-24:00 Sat: 0:00-24:00 Sun: 0:00-24:00	IQ-Cards  	Features    
-			







456	M1 Peine	 	GPS: 52.341386/10.255077
No.			
Heinrich-Hertz-Straße 21b 31228 Peine	Mon-Fri: 0:00-24:00 Sat: 0:00-24:00 Sun: 0:00-24:00	IQ-Cards  	Features  
-			






457	M1 Lehrte	 	GPS: 52.36773/9.9967
No.			
Everner Str. 41 31275 Lehrte	Mon-Fri: 0:00-24:00 Sat: 0:00-24:00 Sun: 0:00-24:00	IQ-Cards  	Features  
-			




461	Hoyer Nienburg II	 	GPS: 52.618955/9.238971
No.			
Merkurstraße 1 31582 Nienburg	Mon-Fri: 0:00-24:00 Sat: 0:00-24:00 Sun: 0:00-24:00	IQ-Cards  	Features  
-			





458	Hoyer Hohenhameln	 	GPS: 52.313122/10.1056311
No.			
Ackerköpfe 9 31294 Hohenhameln	Mon-Fri: 6:00-16:00 Sat: closed Sun: closed	IQ-Cards  	Features  
-			






462	Hoyer Nienburg I	 	GPS: 52.620348/9.202323
No.			
Südring 1 31582 Nienburg	Mon-Fri: 0:00-24:00 Sat: 0:00-24:00 Sun: 0:00-24:00	IQ-Cards  	Features
-			







459	Hoyer Wunstorf	 	GPS: 52.421804/9.461837
No.			
Im Blenze 31A 31515 Wunstorf	Mon-Fri: 0:00-24:00 Sat: 0:00-24:00 Sun: 0:00-24:00	IQ-Cards  	Features  
-			





463	Hoyer Liebenau I	 	GPS: 52.6041892/9.095086
No.			
Lange Straße 31 31618 Liebenau	Mon-Fri: 0:00-24:00 Sat: 0:00-24:00 Sun: 0:00-24:00	IQ-Cards  	Features 
-			






460	Q1 Neustadt a. Rbge.		GPS: 52.49538/9.456242
No.			
Wunstorfer Straße 64 31535 Neustadt a. Rbge.	Mon-Fri: 6:00-22:00 Sat: 6:00-22:00 Sun: 6:00-22:00	IQ-Cards  	Features
-			







464	Hoyer Liebenau II	 	GPS: 52.607156/9.089361
No.			
Sternstraße 4 31618 Liebenau	Mon-Fri: 0:00-24:00 Sat: 0:00-24:00 Sun: 0:00-24:00	IQ-Cards  	Features
-			







465	Hoyer Rodewald	 	GPS: 52.662435/9.483162
No.			
Hauptstrasse 1 31637 Rodewald	Mon-Fri: 0:00-24:00 Sat: 0:00-24:00 Sun: 0:00-24:00	IQ-Cards  	Features 
-			







469	Raiffeisen Rinteln II	 	GPS: 52.168/9.06738
No.			
Stükenstraße 1 31737 Rinteln	Mon-Fri: 0:00-24:00 Sat: 0:00-24:00 Sun: 0:00-24:00	IQ-Cards  	Features  
-			




466	Q1 Bückebug	 	GPS: 52.2508/9.05205
No.			
Steinberger Straße 36 31675 Bückebug	Mon-Fri: 6:00-22:00 Sat: 7:00-22:00 Sun: 8:00-22:00	IQ-Cards  	Features
-			




470	Aral Hameln	 	GPS: 52.121252/9.334704
No.			
Fischbecker Landstr. 91 (B83) 31787 Hameln	Mon-Fri: 0:00-24:00 Sat: 0:00-24:00 Sun: 0:00-24:00	IQ-Cards  	Features 
-			




467	Hoyer Rinteln	 	GPS: 52.16680145264/9.071808 815
No.			
Heisterbreite 0 31737 Rinteln	Mon-Fri: 0:00-24:00 Sat: 0:00-24:00 Sun: 0:00-24:00	IQ-Cards  	Features  
-			





471	M1 Lauenau	 	GPS: 52.2741041/9.3553156
No.			
Magirusstraße 14 31867 Lauenau	Mon-Fri: 0:00-24:00 Sat: 0:00-24:00 Sun: 0:00-24:00	IQ-Cards  	Features  
-			






468	Raiffeisen Rinteln I	 	GPS: 52.1486/9.08105
No.			
Extertal Str. 10c 31737 Rinteln	Mon-Fri: 0:00-24:00 Sat: 0:00-24:00 Sun: 0:00-24:00	IQ-Cards  	Features  
-			






472	bft Bad Salzuflen		GPS: 52.0813/8.74293
No.			
Bahnhofstraße 46 32105 Bad Salzuflen	Mon-Fri: 6:00-23:00 Sat: 7:00-23:00 Sun: 8:00-23:00	IQ-Cards  	Features
-			




473	Q1 Bad Salzuflen II		GPS: 52.1013/8.78132
No.			
Salzflufer Straße 43 32108 Bad Salzuflen	Mon-Fri: 6:00-22:00 Sat: 7:00-22:00 Sun: 9:00-22:00	IQ-Cards  	Features
-			




477	Q1 Bünde		GPS: 52.2069/8.58276
No.			
Gerhart-Hauptmann-Straß e 22 32257 Bünde	Mon-Fri: 5:30-22:00 Sat: 7:00-22:00 Sun: 9:00-19:00	IQ-Cards  	Features
-			






474	Q1 Bad Salzuflen I	 	GPS: 52.068/8.76099
No.			
Lagesche Straße 1 32108 Bad Salzuflen	Mon-Fri: 6:00-22:00 Sat: 7:00-22:00 Sun: 7:00-22:00	IQ-Cards  	Features
-			







478	Behrenswerth Bünde	 	GPS: 52.19178/8.58076
No.			
Bachstraße 10 32257 Bünde	Mon-Fri: 7:00-20:00 Sat: 7:00-20:00 Sun: 7:00-20:00	IQ-Cards   	Features
-			




475	Raiffeisen Bad Salzuflen	 	GPS: 52.068/8.7499
No.			
Oerlinghauser Straße 2a 32108 Bad Salzuflen	Mon-Fri: 0:00-24:00 Sat: 0:00-24:00 Sun: 0:00-24:00	IQ-Cards   	Features
-			






479	Q1 Lübbecke		GPS: 52.3024/8.56175
No.			
Hauptstraße 113 32312 Lübbecke	Mon-Fri: 7:00-18:00 Sat: 8:00-18:00 Sun: 9:00-18:00	IQ-Cards  	Features
-			







476	Q1 Enger		GPS: 52.1425/8.56097
No.			
Bünder Straße 24 32130 Enger	Mon-Fri: 7:00-21:00 Sat: 7:00-21:00 Sun: 9:00-21:00	IQ-Cards  	Features
-			




480	Raiffeisen Stemwede	 	GPS: 52.464/8.54179
No.			
Oppenweher Straße 71 32351 Stemwede	Mon-Fri: 0:00-24:00 Sat: 0:00-24:00 Sun: 0:00-24:00	IQ-Cards   	Features
-			





481	Fip Preußisch Oldendorf I	 	GPS: 52.31058/8.49954
No.			
Engershauser Straße 3 32361 Preußisch Oldendorf	Mon-Fri: 0:00-24:00 Sat: 0:00-24:00 Sun: 0:00-24:00	IQ-Cards  	Features  
-			




485	Q1 Hüllhorst		GPS: 52.2754/8.71266
No.			
Mindener Straße 9 32609 Hüllhorst	Mon-Fri: 6:30-21:00 Sat: 7:30-20:00 Sun: 8:00-20:00	IQ-Cards  	Features
-			







482	Fip Preußisch Oldendorf II	 	GPS: 52.33737/8.5405
No.			
Im Bohnenort 1 32361 Preußisch Oldendorf	Mon-Fri: 0:00-24:00 Sat: 0:00-24:00 Sun: 0:00-24:00	IQ-Cards  	Features 
-			




486	Raiffeisen Lemgo	 	GPS: 52.0266/8.86532
No.			
Liemer Weg 74 32657 Lemgo	Mon-Fri: 0:00-24:00 Sat: 0:00-24:00 Sun: 0:00-24:00	IQ-Cards  	Features  
-			




483	Q1 Hille		GPS: 52.3363/8.74559
No.			
Mindener Straße 81 32479 Hille	Mon-Fri: 7:00-20:00 Sat: 8:00-18:00 Sun: 9:00-12:00	IQ-Cards  	Features
-			




487	Q1 Detmold	 	GPS: 51.9466/8.83435
No.			
Bielefelder Straße 288 32758 Detmold	Mon-Fri: 6:00-22:00 Sat: 7:00-23:00 Sun: 8:00-22:00	IQ-Cards  	Features
-			







484	bft Löhne		GPS: 52.1851/8.69447
No.			
Brunnenstraße 121 32584 Löhne	Mon-Fri: 5:45-22:00 Sat: 7:00-22:00 Sun: 8:00-22:00	IQ-Cards  	Features
-			






488	Raiffeisen Lage	 	GPS: 51.9865/8.81213
No.			
Triftenstraße 112 32791 Lage	Mon-Fri: 0:00-24:00 Sat: 0:00-24:00 Sun: 0:00-24:00	IQ-Cards  	Features  
-			







489	Q1 Schieder-Schwalenberg		GPS: 51.912/9.15493
No.			
Schwalenberger Straße 21 32816 Schieder-Schwalenberg	Mon-Fri: 6:00-21:00 Sat: 7:00-21:00 Sun: 8:00-21:00	IQ-Cards  	Features
-			







493	Q1 Bad Driburg		GPS: 51.7222/9.01704
No.			
Dringenberger Straße 83 33014 Bad Driburg	Mon-Fri: 5:30-22:00 Sat: 7:00-22:00 Sun: 8:00-22:00	IQ-Cards  	Features
-			







490	Q1 Blomberg		GPS: 51.9481/9.05688
No.			
Lemgoer Straße 2 32825 Blomberg	Mon-Fri: 6:00-21:00 Sat: 8:00-21:00 Sun: 8:00-21:00	IQ-Cards  	Features
-			




494	Lausen Paderborn	 	GPS: 51.70665667/8.728710115
No.			
Grüner Weg 24 33098 Paderborn	Mon-Fri: 0:00-24:00 Sat: 0:00-24:00 Sun: 0:00-24:00	IQ-Cards    	Features
-			







491	Raiffeisen Blomberg	 	GPS: 51.9384/9.09848
No.			
Lehmbrink 38 - 40 32825 Blomberg	Mon-Fri: 0:00-24:00 Sat: 0:00-24:00 Sun: 0:00-24:00	IQ-Cards   	Features
-			








495	Raiffeisen Paderborn I	 	GPS: 51.7219/8.85107
No.			
Driburgerstraße 317 33100 Paderborn	Mon-Fri: 0:00-24:00 Sat: 0:00-24:00 Sun: 0:00-24:00	IQ-Cards    	Features
-			






492	Raiffeisen Steinheim	 	GPS: 51.8789/9.08736
No.			
Lipper Tor 1 32839 Steinheim	Mon-Fri: 0:00-24:00 Sat: 0:00-24:00 Sun: 0:00-24:00	IQ-Cards    	Features
-			







496	Raiffeisen Paderborn II	 	GPS: 51.7242/8.79452
No.			
Randebrockstraße 1 33100 Paderborn	Mon-Fri: 0:00-24:00 Sat: 0:00-24:00 Sun: 0:00-24:00	IQ-Cards    	Features
-			







497	Q1 Paderborn		GPS: 51.7261/8.73519
No.			
Neuhäuser Straße 102 33102 Paderborn	Mon-Fri: 6:00-23:00 Sat: 7:00-23:00 Sun: 8:00-23:00	IQ-Cards  	Features
-			







501	Raiffeisen Büren	 	GPS: 51.5618/8.53646
No.			
Oberer Westring 28 33142 Büren	Mon-Fri: 0:00-24:00 Sat: 0:00-24:00 Sun: 0:00-24:00	IQ-Cards  	Features  
-			





498	Aral Paderborn	 	GPS: 51.683275/8.721109
No.			
Borchener Straße 336 33106 Paderborn	Mon-Fri: 0:00-24:00 Sat: 0:00-24:00 Sun: 0:00-24:00	IQ-Cards  	Features   
-			






502	Raiffeisen Salzkotten	 	GPS: 51.6712/8.60011
No.			
Geseker Straße 8 33154 Salzkotten	Mon-Fri: 0:00-24:00 Sat: 0:00-24:00 Sun: 0:00-24:00	IQ-Cards  	Features 
-			




499	Hoyer Paderborn	 	GPS: 51.70346/8.71629
No.			
Oberes Feld 13 33106 Paderborn	Mon-Fri: 0:00-24:00 Sat: 0:00-24:00 Sun: 0:00-24:00	IQ-Cards  	Features  
A33, Exit 27 Paderborn-Zentrum, B1/B64			







503	Raiffeisen Lichtenau I	 	GPS: 51.6165206/8.9054478
No.			
Torfbruchstraße 1 33165 Lichtenau	Mon-Fri: 0:00-24:00 Sat: 0:00-24:00 Sun: 0:00-24:00	IQ-Cards  	Features  
-			



500	Raiffeisen Paderborn III	 	GPS: 51.6933608/8.73660733
No.			
Haller Straße 4 33106 Paderborn	Mon-Fri: 0:00-24:00 Sat: 0:00-24:00 Sun: 0:00-24:00	IQ-Cards  	Features  
-			






504	Raiffeisen Lichtenau II	 	GPS: 51.596434/8.7825023
No.			
Sieentalweg 1 33165 Lichtenau	Mon-Fri: 0:00-24:00 Sat: 0:00-24:00 Sun: 0:00-24:00	IQ-Cards  	Features
-			






505	Raiffeisen Borchten	 	GPS: 51.643072/8.709148
No.			
Rudolf-Diesel-Straße 8 33178 Borchten	Mon-Fri: 0:00-24:00 Sat: 0:00-24:00 Sun: 0:00-24:00	IQ-Cards 	Features  
-			




509	Q1 Verl		GPS: 51.8754/8.53607
No.			
Bergstraße 16 33415 Verl	Mon-Fri: 6:00-21:00 Sat: 6:00-21:00 Sun: 7:00-21:00	IQ-Cards  	Features
-			




506	Raiffeisen Bad Wünnenberg I	 	GPS: 51.5676/8.71647
No.			
Graf-Zeppelin-Straße 43 33181 Bad Wünnenberg	Mon-Fri: 0:00-24:00 Sat: 0:00-24:00 Sun: 0:00-24:00	IQ-Cards  	Features  
-			







510	Raiffeisen Harsewinkel-Greffen	 	GPS: 51.9739/8.1508
No.			
Fritz-Reuter-Str. 23 33428 Harsewinkel - Greffen	Mon-Fri: 6:00-22:00 Sat: 6:00-22:00 Sun: 6:00-22:00	IQ-Cards  	Features 
-			




507	Raiffeisen Bad Wünnenberg II	 	GPS: 51.562605/8.719756
No.			
Bürener Str. 30 33181 Bad Wünnenberg-Haaren	Mon-Fri: 00:00-24:00 Sat: 00:00-24:00 Sun: 00:00-24:00	IQ-Cards  	Features 
-			




511	Behrenswerth Bielefeld	 	GPS: 52.029247/8.542953
No.			
Walther-Rathenau-Str. 71 33602 Bielefeld	Mon-Fri: 0:00-24:00 Sat: 0:00-24:00 Sun: 0:00-24:00	IQ-Cards  	Features 
-			




508	bft Gütersloh		GPS: 51.895/8.36781
No.			
Wiedenbrücker Straße 12 33332 Gütersloh	Mon-Fri: 6:00-23:00 Sat: 7:00-23:00 Sun: 8:00-23:00	IQ-Cards  	Features
-			




512	bft Bielefeld I		GPS: 52.0073/8.54594
No.			
Detmolder Straße 136 33604 Bielefeld	Mon-Fri: 6:00-22:00 Sat: 7:00-22:00 Sun: 8:00-22:00	IQ-Cards  	Features
-			




513	Fip Bielefeld	 	GPS: 52.0119894/8.5732841
No.			
Oldentruper Straße 145 33605 Bielefeld	Mon-Fri: 0:00-24:00 Sat: 0:00-24:00 Sun: 0:00-24:00	IQ-Cards  	Features  
-			




517	Q1 Bielefeld II		GPS: 52.0378/8.51171
No.			
Jakob-Kaiser-Straße 28 33615 Bielefeld	Mon-Fri: 7:00-22:00 Sat: 8:00-22:00 Sun: 8:00-22:00	IQ-Cards  	Features
-			





514	bft Bielefeld II		GPS: 52.0282/8.57581
No.			
Heeper Straße 294 33607 Bielefeld	Mon-Fri: 7:00-22:00 Sat: 7:00-22:00 Sun: 8:00-22:00	IQ-Cards  	Features
-			







518	Q1 Bielefeld III		GPS: 52.012/8.52003
No.			
Artur-Ladebeck-Straße 52 33617 Bielefeld	Mon-Fri: 6:00-23:00 Sat: 7:00-23:00 Sun: 8:00-23:00	IQ-Cards  	Features
-			





515	bft Bielefeld III		GPS: 52.0505/8.53996
No.			
Apfelstraße 177 33611 Bielefeld	Mon-Fri: 7:00-21:00 Sat: 7:00-21:00 Sun: 8:00-21:00	IQ-Cards  	Features
-			







519	bft Bielefeld IV		GPS: 51.9894/8.51
No.			
Gotenstraße 4 33647 Bielefeld	Mon-Fri: 6:00-21:00 Sat: 9:00-21:00 Sun: 9:00-21:00	IQ-Cards  	Features
-			




516	Q1 Bielefeld I		GPS: 52.0545/8.52093
No.			
Schuckertstraße 37 33613 Bielefeld	Mon-Fri: 8:00-19:00 Sat: 9:00-18:00 Sun: closed	IQ-Cards  	Features
-			





520	Ratio Bielefeld	 	GPS: 51.95066/8.56946
No.			
Hansestraße 1 33689 Bielefeld	Mon-Fri: 7:00-21:30 Sat: 8:00-21:30 Sun: closed	IQ-Cards  	Features
-			




521	Aral Bielefeld II	 	GPS: 51.932147/8.606917
No.			
Paderborner Straße 324 33689 Bielefeld	Mon-Fri: 0:00-24:00 Sat: 0:00-24:00 Sun: 0:00-24:00	IQ-Cards  	Features  
-			






525	Schrewe Versmold II	 	GPS: 52.039197/8.146952
No.			
Münsterstraße 37 33775 Versmold	Mon-Fri: 0:00-24:00 Sat: 0:00-24:00 Sun: 0:00-24:00	IQ-Cards  	Features
-			







522	Aral Bielefeld	 	GPS: 52.015973/8.6334062
No.			
A 2 33719 Bielefeld	Mon-Fri: 0:00-24:00 Sat: 0:00-24:00 Sun: 0:00-24:00	IQ-Cards  	Features  
-			






526	bft Kassel		GPS: 51.3229013/9.4951159
No.			
Erzberger Straße 42 34117 Kassel	Mon-Fri: 5:00-24:00 Sat: 6:00-24:00 Sun: 6:00-24:00	IQ-Cards 	Features 
-			




523	bft Schloß Holte-Stukenbrock	 	GPS: 51.9085/8.66389
No.			
Hauptstraße 43 33758 Schloß Holte-Stukenbrock	Mon-Fri: 6:00-22:00 Sat: 7:00-21:00 Sun: 9:00-21:00	IQ-Cards  	Features
-			






527	REWE Kassel		GPS: 51.3116/9.46431
No.			
Kirchweg 29 34121 Kassel	Mon-Fri: 7:00-21:00 Sat: 7:00-21:00 Sun: closed	IQ-Cards  	Features
-			





524	Schrewe Versmold I	 	GPS: 52.052251/8.145329
No.			
Im Industriegelände 46 33775 Versmold	Mon-Fri: 0:00-24:00 Sat: 0:00-24:00 Sun: 0:00-24:00	IQ-Cards  	Features 
-			






528	Raiffeisen Melsungen	 	GPS: 51.120716/9.538858
No.			
Nürnberger Straße 49 34212 Melsungen	Mon-Fri: 0:00-24:00 Sat: 0:00-24:00 Sun: 0:00-24:00	IQ-Cards  	Features  
-			






529	Ratio Baunatal	 	GPS: 51.2273/9.42956
No.			
Fuldastraße 1 34225 Baunatal	Mon-Fri: 7:00-21:30 Sat: 7:00-21:30 Sun: closed	IQ-Cards  	Features 
-			




533	Q1 Kaufungen		GPS: 51.2839/9.631
No.			
Leipziger Straße 428 34260 Kaufungen	Mon-Fri: 5:00-22:00 Sat: 6:00-22:00 Sun: 6:00-22:00	IQ-Cards  	Features
-			





530	RHV Baunatal		GPS: 51.248405/9.450774
No.			
Salzgitter Straße 28 34225 Baunatal	Mon-Fri: 0:00-24:00 Sat: 0:00-24:00 Sun: 0:00-24:00	IQ-Cards  	Features  
A49, Exit 9, Baunatal-Mitte			







534	Aral Gudensberg		GPS: 51.17605/9.356393
No.			
Fritzlarer Straße 39 34281 Gudensberg	Mon-Fri: 7:00-20:00 Sat: 8:00-18:00 Sun: closed	IQ-Cards  	Features 
-			




531	Albert Beck Lohfelden I	 	GPS: 51.27722/9.53473
No.			
Talstraße 7 34253 Lohfelden	Mon-Fri: 0:00-24:00 Sat: 0:00-24:00 Sun: 0:00-24:00	IQ-Cards  	Features 
-			







535	Raiffeisen Gudensberg	 	GPS: 51.181729/9.368944
No.			
Besser Straße 26 34281 Gudensberg	Mon-Fri: 0:00-24:00 Sat: 0:00-24:00 Sun: 0:00-24:00	IQ-Cards  	Features 
-			




532	Aral Kaufungen		GPS: 51.28422/9.602628
No.			
Leipziger Straße 266 34260 Kaufungen	Mon-Fri: 6:00-21:00 Sat: 7:00-21:00 Sun: 8:00-21:00	IQ-Cards  	Features
-			






536	bft Ahnatal	 	GPS: 51.3677/9.398267
No.			
Heckershäuser Str. 28 34292 Ahnatal	Mon-Fri: 0:00-24:00 Sat: 0:00-24:00 Sun: 0:00-24:00	IQ-Cards 	Features 
-			







537	Aral Edermünde I	 	GPS: 51.223041/9.420125
No.			
BAB A 49 - Ostseite 34295 Edermünde	Mon-Fri: 0:00-24:00 Sat: 0:00-24:00 Sun: 0:00-24:00	IQ-Cards  	Features  
-			





541	bft Dörnberg		GPS: 51.342325/9.34669
No.			
Wolfhager Straße 20 34317 Dörnberg	Mon-Fri: 5:00-22:00 Sat: 6:00-22:00 Sun: 7:00-22:00	IQ-Cards 	Features 
-			




538	Aral Edermünde II	 	GPS: 51.223765/9.419553
No.			
BAB A 49 - Westseite 34295 Edermünde	Mon-Fri: 0:00-24:00 Sat: 0:00-24:00 Sun: 0:00-24:00	IQ-Cards  	Features  
-			







542	Q1 Körle		GPS: 51.171/9.51532
No.			
Nürnberger Straße 28 34327 Körle	Mon-Fri: 6:00-20:00 Sat: 8:00-14:00 Sun: closed	IQ-Cards  	Features
-			





539	Hoyer Guxhagen (Kördel GmbH)		GPS: 51.20542/9.47156
No.			
Grifter Straße 14 34302 Guxhagen	Mon-Fri: 0:00-24:00 Sat: 0:00-24:00 Sun: 0:00-24:00	IQ-Cards  	Features  
A7/E45, Exit 81 Guxhagen			






543	Aral Hofgeismar	 	GPS: 51.481432/9.38993
No.			
Grebensteiner Straße 23 34369 Hofgeismar	Mon-Fri: 0:00-24:00 Sat: 0:00-24:00 Sun: 0:00-24:00	IQ-Cards  	Features  
-			






540	Q1 Espenau		GPS: 51.385/9.44377
No.			
Weimarer Weg 41 34314 Espenau	Mon-Fri: 6:00-20:00 Sat: 8:00-16:00 Sun: 8:00-14:00	IQ-Cards  	Features 
-			






544	Agip Immenhausen		GPS: 51.4246/9.48036
No.			
Hohenkirchener Straße 9 34376 Immenhausen	Mon-Fri: 6:30-19:30 Sat: 7:30-18:00 Sun: 7:30-18:00	IQ-Cards  	Features
-			






545	Hoyer Warburg	 	GPS: 51.52541/9.04752
No.			
Scherfeder Straße 1 34414 Warburg	Mon-Fri: 0:00-24:00 Sat: 0:00-24:00 Sun: 0:00-24:00	IQ-Cards  	Features  
-			






549	Hoyer Willebadessen	 	GPS: 51.59926877/9.1293605
No.			
Lützer Straße 20 34439 Willebadessen	Mon-Fri: 0:00-24:00 Sat: 0:00-24:00 Sun: 0:00-24:00	IQ-Cards 	Features 
-			




546	Raiffeisen Warburg-Dössel	 	GPS: 51.52489/9.16049
No.			
Lehmkuhle 18 34414 Warburg-Dössel	Mon-Fri: 0:00-24:00 Sat: 0:00-24:00 Sun: 0:00-24:00	IQ-Cards  	Features 
-			




550	Albert Beck Volkmarsen	 	GPS: 51.40089/9.07319
No.			
Alte Mühle 3 34471 Volkmarsen	Mon-Fri: 0:00-24:00 Sat: 0:00-24:00 Sun: 0:00-24:00	IQ-Cards  	Features 
-			







547	Kaiser Marsberg-Bredelar	 	GPS: 51.428139/8.787553
No.			
Carl-Reinke-Straße 7 34431 Marsberg-Bredelar	Mon-Fri: 0:00-24:00 Sat: 0:00-24:00 Sun: 0:00-24:00	IQ-Cards  	Features 
-			







551	Hoyer Knüllwald-Remsfeld	 	GPS: 51.004431/9.47678
No.			
Lange Straße 20 34593 Knüllwald-Remsfeld	Mon-Fri: 6:00-22:00 Sat: 6:00-22:00 Sun: 6:00-22:00	IQ-Cards  	Features 
A7/E45, Exit 84 Homberg (Efze)			







548	Hoyer Borgentreich	 	GPS: 51.575479/9.245057
No.			
Keggenriede 4 34434 Borgentreich	Mon-Fri: 0:00-24:00 Sat: 0:00-24:00 Sun: 0:00-24:00	IQ-Cards 	Features  
-			






552	Q1 Neukirchen		GPS: 50.8721/9.33628
No.			
Niederrheinische Straße 31 34626 Neukirchen	Mon-Fri: 6:00-20:00 Sat: 7:30-20:00 Sun: 9:00-19:00	IQ-Cards  	Features
-			







553	Q1 Schrecksbach		GPS: 50.8387/9.28796
No.			
Kasseler Straße 32 34637 Schrecksbach	Mon-Fri: 8:00-20:00 Sat: 8:00-19:00 Sun: 10:00-20:00	IQ-Cards  	Features
-			






557	Aral Grünberg Nord	 	GPS: 50.623664/8.895533
No.			
A5 35305 Grünberg	Mon-Fri: 0:00-24:00 Sat: 0:00-24:00 Sun: 0:00-24:00	IQ-Cards  	Features  
-			







554	Aral Marburg	 	GPS: 50.793705/8.76076
No.			
B 3 / Am Kregel 3 35039 Marburg	Mon-Fri: 0:00-24:00 Sat: 0:00-24:00 Sun: 0:00-24:00	IQ-Cards  	Features  
-			






558	Willi Walter Mücke-Atzenhain	 	GPS: 50.64763/8.98741
No.			
Siemensstraße 8 35325 Mücke-Atzenhain	Mon-Fri: 0:00-24:00 Sat: 0:00-24:00 Sun: 0:00-24:00	IQ-Cards  	Features  
-			






555	Raiffeisen Wetter	 	GPS: 50.901606/8.733711
No.			
Marburger Straße 38 35083 Wetter	Mon-Fri: 0:00-24:00 Sat: 0:00-24:00 Sun: 0:00-24:00	IQ-Cards  	Features 
-			






559	CardTank24 Mücke	 	GPS: 50.62058497/9.09025232
No.			
Mühlgasse 23 35325 Mücke	Mon-Fri: 0:00-24:00 Sat: 0:00-24:00 Sun: 0:00-24:00	IQ-Cards  	Features  
-			







556	WESTMARKT Dautphetal Dautphe	 	GPS: 50.8537178/8.549701691
No.			
Marburgerstrasse 5 35232 Dautphetal Dautphe	Mon-Fri: 0:00-24:00 Sat: 0:00-24:00 Sun: 0:00-24:00	IQ-Cards  	Features 
-			






560	Hoyer Gießen	 	GPS: 50.594196/8.709016
No.			
Ursulum 23 35396 Gießen	Mon-Fri: 0:00-24:00 Sat: 0:00-24:00 Sun: 0:00-24:00	IQ-Cards  	Features  
-			




561	CardTank24 Hungen	 	GPS: 50.50593185/8.933335304
No.			
Kreuzstraße 3-5 35410 Hungen/Villingen	Mon-Fri: 0:00-24:00 Sat: 0:00-24:00 Sun: 0:00-24:00	IQ-Cards  	Features 
-			







565	CardTank24 Waldsolms	 	GPS: 50.4333934/8.4944284
No.			
Weiperfeldener Straße 4 35647 Waldsolms	Mon-Fri: 0:00-24:00 Sat: 0:00-24:00 Sun: 0:00-24:00	IQ-Cards  	Features 
-			







562	CardTank24 Linden	 	GPS: 50.536271/8.674489
No.			
Gießener Straße 95 35440 Linden	Mon-Fri: 0:00-24:00 Sat: 0:00-24:00 Sun: 0:00-24:00	IQ-Cards  	Features 
-			







566	Heinrich Schwarz Löhnberg	 	GPS: 50.516215/8.265936
No.			
Grüner Weg 1a 35792 Löhnberg	Mon-Fri: 0:00-24:00 Sat: 0:00-24:00 Sun: 0:00-24:00	IQ-Cards  	Features  
-			





563	CardTank24 Butzbach	 	GPS: 50.41976929/8.683534622
No.			
Büchner Str. 1 35510 Butzbach - Nieder-Weisel	Mon-Fri: 0:00-24:00 Sat: 0:00-24:00 Sun: 0:00-24:00	IQ-Cards  	Features 
-			








567	Aral Hünfeld		GPS: 50.666772/9.76191
No.			
Fuldaer Straße 27 36088 Hünfeld	Mon-Fri: 0:00-24:00 Sat: 0:00-24:00 Sun: 0:00-24:00	IQ-Cards 	Features 
-			





564	CardTank24 Münzenberg	 	GPS: 50.4576/8.73663
No.			
Am Römerhof 2 35516 Münzenberg/Gambach	Mon-Fri: 0:00-24:00 Sat: 0:00-24:00 Sun: 0:00-24:00	IQ-Cards  	Features  
-			








568	BayWa Hünfeld	 	GPS: 50.691305/9.752165
No.			
Zum Wolfsgraben 1 36088 Hünfeld	Mon-Fri: 0:00-24:00 Sat: 0:00-24:00 Sun: 0:00-24:00	IQ-Cards  	Features  
-			




569	RHV Flieden	 	GPS: 50.419757/9.578104
No.			
Am Landrücken 9 36103 Flieden	Mon-Fri: 0:00-24:00 Sat: 0:00-24:00 Sun: 0:00-24:00	IQ-Cards  	Features  
A66, Exit 50 Flieden			








573	Q1 Rotenburg an der Fulda		GPS: 51.001/9.71795
No.			
Braacher Straße 20 36199 Rotenburg an der Fulda	Mon-Fri: 7:00-19:00 Sat: 8:00-19:00 Sun: closed	IQ-Cards  	Features 
-			









570	RHV Eichenzell	 	GPS: 50.485719/9.715948
No.			
Am Langen Acker 17 36124 Eichenzell	Mon-Fri: 0:00-24:00 Sat: 0:00-24:00 Sun: 0:00-24:00	IQ-Cards  	Features   
A7/E45, Exit 53 Eichenzell			






574	Q1 Alheim		GPS: 51.048681/9.662731
No.			
Nürnberger Straße 15 36211 Alheim	Mon-Fri: 8:00-20:00 Sat: 8:00-18:00 Sun: 10:00-18:00	IQ-Cards  	Features 
-			




571	Aral Burghaun	 	GPS: 50.712969/9.662551
No.			
A7 - Ost 36151 Burghaun	Mon-Fri: 0:00-24:00 Sat: 0:00-24:00 Sun: 0:00-24:00	IQ-Cards  	Features   
-			





575	bft Nentershausen		GPS: 51.013276/9.934648
No.			
Marktplatz 9 36214 Nentershausen	Mon-Fri: 0:00-24:00 Sat: 0:00-24:00 Sun: 0:00-24:00	IQ-Cards 	Features 
-			






572	Aral Burghaun II	 	GPS: 50.712895/9.662873
No.			
A7 36151 Burghaun	Mon-Fri: 0:00-24:00 Sat: 0:00-24:00 Sun: 0:00-24:00	IQ-Cards  	Features   
-			





576	Aral Bad Hersfeld	 	GPS: 50.862171/9.722813
No.			
An der Haune 1 a 36251 Bad Hersfeld	Mon-Fri: 0:00-24:00 Sat: 0:00-24:00 Sun: 0:00-24:00	IQ-Cards  	Features    
-			





577	RHV Bad Hersfeld		GPS: 50.8514/9.725579
No.			
Hünfelder Str. 92 36251 Bad Hersfeld	Mon-Fri: 0:00-24:00 Sat: 0:00-24:00 Sun: 0:00-24:00	IQ-Cards  	Features  
-			







581	bft Lauterbach		GPS: 50.63145734/9.3966707
No.			
Vogelsberger Straße 54 36341 Lauterbach	Mon-Fri: 6:00-22:00 Sat: 7:00-22:00 Sun: 7:00-21:00	IQ-Cards 	Features 
-			






578	Q1 Niederaula	 	GPS: 50.7751/9.57665
No.			
Jossastraße 46 36272 Niederaula	Mon-Fri: 7:00-19:00 Sat: closed Sun: closed	IQ-Cards  	Features
-			





582	Q1 Herbstein	 	GPS: 50.5364/9.38961
No.			
Talstraße 12 36358 Herbstein	Mon-Fri: 7:30-20:00 Sat: 8:30-18:00 Sun: 9:00-18:00	IQ-Cards  	Features 
-			








579	RHV Obergeis	 	GPS: 50.903627/9.599196
No.			
Kreuzzeichenstrasse 2 36286 Neuenstein	Mon-Fri: 0:00-24:00 Sat: 0:00-24:00 Sun: 0:00-24:00	IQ-Cards  	Features
-			




583	Agip Vacha	 	GPS: 50.8289/10.0312
No.			
Badelacher Weg 10 36404 Vacha	Mon-Fri: 5:00-22:00 Sat: 7:00-22:00 Sun: 8:00-22:00	IQ-Cards  	Features
-			







580	Hoyer Friedewald	 	GPS: 50.892409/9.862654
No.			
Im Gewerbegebiet 28 36289 Friedewald	Mon-Fri: 0:00-24:00 Sat: 0:00-24:00 Sun: 0:00-24:00	IQ-Cards  	Features  
A4/E40, Exit 33 Friedewald			






584	M1 Vacha	 	GPS: 50.83862/10.04801
No.			
Carl-Rost-Str. 1 36404 Vacha	Mon-Fri: 0:00-24:00 Sat: 0:00-18:00 Sun: closed	IQ-Cards  	Features 
-			




585	Q1 Bad Salzungen	 	GPS: 50.833/10.2881
No.			
Hauptstraße 1 a 36433 Bad Salzungen	Mon-Fri: 6:00-18:00 Sat: 8:00-18:00 Sun: 8:00-18:00	IQ-Cards  	Features
-			







589	Greenline Göttingen	 	GPS: 51.524811/9.882883
No.			
Herbert-Quandt-Straße 28 37085 Göttingen	Mon-Fri: 0:00-24:00 Sat: 0:00-24:00 Sun: 0:00-24:00	IQ-Cards  	Features   
-			
A7/E45, Exit 73 Göttingen			










586	Q1 Dorndorf		GPS: 50.8447/10.0874
No.			
Frankfurter Straße 1 36460 Dorndorf	Mon-Fri: 6:00-19:00 Sat: 8:00-18:00 Sun: 8:00-18:00	IQ-Cards  	Features
-			







590	Hoyer Duderstadt	 	GPS: 51.522395/10.223342
No.			
Wöhnekörben 3A 37115 Duderstadt	Mon-Fri: 0:00-24:00 Sat: 0:00-24:00 Sun: 0:00-24:00	IQ-Cards  	Features  
-			





587	Aral Göttingen	 	GPS: 51.554009/9.930994
No.			
Hannoversche Str. 45 37075 Göttingen	Mon-Fri: 0:00-24:00 Sat: 0:00-24:00 Sun: 0:00-24:00	IQ-Cards  	Features 
-			







591	Aral Bovenden		GPS: 51.587915/9.926495
No.			
Göttinger Straße 35 37120 Bovenden	Mon-Fri: 6:00-22:00 Sat: 6:00-22:00 Sun: 8:00-22:00	IQ-Cards 	Features 
-			








588	Piening Göttingen	 	GPS: 51.5472098/9.9241388
No.			
Maschmühlenweg 48 37081 Göttingen	Mon-Fri: 0:00-24:00 Sat: 0:00-24:00 Sun: 0:00-24:00	IQ-Cards  	Features  
-			







592	Aral Northeim	 	GPS: 51.730902/9.972827
No.			
Westerlange 2 37154 Northeim	Mon-Fri: 0:00-24:00 Sat: 0:00-24:00 Sun: 0:00-24:00	IQ-Cards  	Features    
-			
			





593	Hoyer Northeim	 	GPS: 51.69921/9.98604
No.			
Güterbahnhofstraße 11c 37154 Northeim	Mon-Fri: 6:00-18:00 Sat: closed Sun: closed	IQ-Cards  	Features  
A7/E45, Exit 70 Northeim-West			




597	Q1 Witzenhausen	 	GPS: 51.3351/9.86097
No.			
Kasseler Landstraße 2 37213 Witzenhausen	Mon-Fri: 6:00-20:30 Sat: 8:00-20:30 Sun: 9:00-20:30	IQ-Cards  	Features
-			







594	Piening Northeim	 	GPS: 51.68327/9.9824725
No.			
Robert-Bosch-Straße 19 37154 Northeim	Mon-Fri: 0:00-24:00 Sat: 0:00-24:00 Sun: 0:00-24:00	IQ-Cards  	Features  
-			






598	Aral Hessisch Lichtenau	 	GPS: 51.198117/9.74601
No.			
Leipziger Straße 201 37235 Hessisch Lichtenau	Mon-Fri: 0:00-24:00 Sat: 0:00-22:00 Sun: 7:00-24:00	IQ-Cards  	Features   
-			






595	Tank Discount 24 Hardegsen	 	GPS: 51.6424/9.87107
No.			
Brinkfeldstr. 1 37181 Hardegsen	Mon-Fri: 0:00-24:00 Sat: 0:00-24:00 Sun: 0:00-24:00	IQ-Cards  	Features  
-			







599	bft Eschwege	 	GPS: 51.19307593/10.034995
No.			
Niederhoner Straße 3 37269 Eschwege	Mon-Fri: 5:00-23:00 Sat: 6:00-23:00 Sun: 6:00-23:00	IQ-Cards 	Features 
-			





596	Aral Witzenhausen		GPS: 51.3380356/9.859472
No.			
Walburger Straße 51 37213 Witzenhausen	Mon-Fri: 5:00-22:00 Sat: 6:00-22:00 Sun: 6:00-22:00	IQ-Cards  	Features
-			




600	Hoyer Eschwege	 	GPS: 51.19945/10.02191
No.			
Straßburger Straße 7a 37269 Eschwege	Mon-Fri: 0:00-24:00 Sat: 0:00-24:00 Sun: 0:00-24:00	IQ-Cards  	Features  
-			





601	bft Leinefelde	 	GPS: 51.376493/10.330422
No.			
Birkunger Straße 46 37327 Leinefelde	Mon-Fri: 0:00-24:00 Sat: 0:00-24:00 Sun: 0:00-24:00	IQ-Cards 	Features  
-			







605	Hoyer Osterode	 	GPS: 51.715666/10.27907
No.			
Augustental 3 37520 Osterode	Mon-Fri: 0:00-24:00 Sat: 0:00-24:00 Sun: 0:00-24:00	IQ-Cards  	Features 
-			







602	Hoyer Niedersorschel	 	GPS: 51.380363/10.423333
No.			
Lindenstraße 7 37355 Niedersorschel	Mon-Fri: 0:00-24:00 Sat: 0:00-24:00 Sun: 0:00-24:00	IQ-Cards  	Features  
-			





606	Greenline Einbeck		GPS: 51.813166/9.846775
No.			
Schwammelwitzer Straße 37574 Einbeck	Mon-Fri: 0:00-24:00 Sat: 0:00-24:00 Sun: 0:00-24:00	IQ-Cards  	Features 
-			







603	bft Herzberg		GPS: 51.656514/10.334113
No.			
Osteroder Straße 6 37412 Herzberg	Mon-Fri: 5:00-22:30 Sat: 6:00-22:30 Sun: 7:00-22:30	IQ-Cards 	Features 
-			




607	bft Holzminden		GPS: 51.8318/9.45416
No.			
Allersheimer Straße 5 a 37603 Holzminden	Mon-Fri: 7:30-20:00 Sat: 7:30-20:00 Sun: 9:00-20:00	IQ-Cards  	Features 
-			








604	Piening Bad Lauterberg	 	GPS: 51.6090591/10.4301433
No.			
In der Grund 3 37431 Bad Lauterberg	Mon-Fri: 0:00-24:00 Sat: 0:00-24:00 Sun: 0:00-24:00	IQ-Cards  	Features  
-			




608	M1 Holzminden	 	GPS: 51.84242/9.46104
No.			
Werner-von-Siemens-Straße 5 37603 Holzminden	Mon-Fri: 3:00-20:00 Sat: 7:00-12:00 Sun: closed	IQ-Cards  	Features  
-			








609	Q1 Stadtoldendorf		GPS: 51.8873/9.62678
No.			
Mühlenanger 3 37627 Stadtoldendorf	Mon-Fri: 6:00-20:00 Sat: 7:00-20:00 Sun: 8:00-20:00	IQ-Cards  	Features 
-			




613	Hoyer Braunschweig II	 	GPS: 52.3101313/10.542394
No.			
Im Bastholz 30 38108 Braunschweig	Mon-Fri: 0:00-24:00 Sat: 0:00-24:00 Sun: 0:00-24:00	IQ-Cards  	Features  
-			
A2/E30, Exit 56 BS-Flughafen			








610	bft Negenborn		GPS: 51.8848/9.56591
No.			
Neue Straße 3 37643 Negenborn	Mon-Fri: 6:30-20:00 Sat: 7:30-18:00 Sun: 7:30-18:00	IQ-Cards  	Features
-			







614	Aral Braunschweig	 	GPS: 52.322011/10.478815
No.			
Hansestraße 47 A 38112 Braunschweig	Mon-Fri: 0:00-24:00 Sat: 0:00-24:00 Sun: 0:00-24:00	IQ-Cards  	Features   
-			







611	Q1 Polle		GPS: 51.8956/9.40615
No.			
Heinser Straße 8 37647 Polle	Mon-Fri: 6:00-20:00 Sat: 7:00-20:00 Sun: 8:00-20:00	IQ-Cards  	Features
-			

615	Greenline Braunschweig	 	GPS: 52.31012/10.506776
No.			
Hansestraße 84 38112 Braunschweig	Mon-Fri: 0:00-24:00 Sat: 0:00-24:00 Sun: 0:00-24:00	IQ-Cards  	Features   
-			
A2/E30, Exit 55 Kreuz Braunschweig Nord			






612	Q1 Beverungen		GPS: 51.667/9.37427
No.			
Bahnhofstraße 3 37688 Beverungen	Mon-Fri: 5:30-22:00 Sat: 7:00-22:00 Sun: 7:30-22:00	IQ-Cards  	Features
-			








616	Aral Königslutter	 	GPS: 52.311557/10.823885
No.			
Am Mühlenhop 1 38154 Königslutter	Mon-Fri: 0:00-24:00 Sat: 0:00-24:00 Sun: 0:00-24:00	IQ-Cards  	Features   
-			







617	Hoyer Schwülper	 	GPS: 52.3258536/10.47368945
No.			
Waller See 2 38179 Schwülper	Mon-Fri: 0:00-24:00 Sat: 0:00-24:00 Sun: 0:00-24:00	IQ-Cards  	Features  
A2/E30, Exit 54 BS-Hafen			








621	Hoyer Salzgitter	 	GPS: 52.0580954/10.381957
No.			
Porschestraße 3-5 38259 Salzgitter	Mon-Fri: 0:00-24:00 Sat: 0:00-24:00 Sun: 0:00-24:00	IQ-Cards  	Features  
-			







618	M1 Schwülper-Braunschweig	 	GPS: 52.32690929/10.47897876
No.			
Waller See 19 38179 Schwülper-Braunschweig	Mon-Fri: 0:00-24:00 Sat: 0:00-24:00 Sun: 0:00-24:00	IQ-Cards  	Features  
-			







622	M1 Rhene	 	GPS: 52.0950301/10.2093711
No.			
Alte Poststraße 6 38271 Rhene	Mon-Fri: 0:00-24:00 Sat: 0:00-24:00 Sun: 0:00-24:00	IQ-Cards  	Features 
-			






619	Aral Salzgitter I	 	GPS: 52.191301/10.399207
No.			
A 39 Salzgitterhüttenblick Nord 38239 Salzgitter	Mon-Fri: 0:00-24:00 Sat: 0:00-24:00 Sun: 0:00-24:00	IQ-Cards  	Features   
-			







623	Hoyer Schladen	 	GPS: 52.031449/10.5376
No.			
Im Gewerbegebiet 7 38315 Schladen	Mon-Fri: 0:00-24:00 Sat: 0:00-24:00 Sun: 0:00-24:00	IQ-Cards  	Features  
A395, Exit 9 Schladen-Nord			







620	Aral Salzgitter II	 	GPS: 52.188897/10.396215
No.			
A 39 Salzgitterhüttenblick Süd 38239 Salzgitter	Mon-Fri: 0:00-24:00 Sat: 0:00-24:00 Sun: 0:00-24:00	IQ-Cards  	Features   
-			






624	Hoyer Helmstedt	 	GPS: 52.246673/10.996065
No.			
Marientaler Straße 85a 38350 Helmstedt	Mon-Fri: 0:00-24:00 Sat: 0:00-24:00 Sun: 0:00-24:00	IQ-Cards  	Features  
-			




625	M1 Helmstedt	 	GPS: 52.25226747/10.9913089
No.			
Am Lohen 4 38350 Helmstedt	Mon-Fri: 0:00-24:00 Sat: 0:00-24:00 Sun: 0:00-24:00	IQ-Cards  	Features  
-			










629	Raiffeisen Isenbüttel	 	GPS: 52.44842/10.58694
No.			
Am Krainhop 1 38550 Isenbüttel	Mon-Fri: 0:00-24:00 Sat: 0:00-24:00 Sun: 0:00-24:00	IQ-Cards  	Features 
-			





626	AVIA Wolfsburg	 	GPS: 52.371575/10.747227
No.			
Wolfsacker 4 38440 Wolfsburg	Mon-Fri: 0:00-24:00 Sat: 0:00-24:00 Sun: 0:00-24:00	IQ-Cards  	Features  
-			







630	Piening Goslar	 	GPS: 51.930995/10.41464
No.			
Dörntener Str. 21 38644 Goslar	Mon-Fri: 0:00-24:00 Sat: 0:00-24:00 Sun: 0:00-24:00	IQ-Cards  	Features  
-			







627	M1 Parsau	 	GPS: 52.53593/10.8918
No.			
Hauptstraße 20 38470 Parsau	Mon-Fri: 0:00-24:00 Sat: 0:00-24:00 Sun: 0:00-24:00	IQ-Cards  	Features 
-			







631	Q1 Bad Harzburg		GPS: 51.86883/10.5594349
No.			
Nordhäuser Straße 3 38667 Bad Harzburg	Mon-Fri: 5:00-21:00 Sat: 7:00-21:00 Sun: 7:00-21:00	IQ-Cards  	Features
-			






628	Hoyer Autohof Winterfeld	 	GPS: 52.737279/11.244206
No.			
An der B71 38486 Winterfeld	Mon-Fri: 0:00-24:00 Sat: 0:00-24:00 Sun: 0:00-24:00	IQ-Cards  	Features     
-			




632	MIV Langelsheim		GPS: 51.9257/10.3802
No.			
Goslarsche Straße 3b 38685 Langelsheim	Mon-Fri: 5:30-20:00 Sat: 7:00-19:00 Sun: 7:00-19:00	IQ-Cards  	Features 
-			







633	Hoyer Vienburg	 	GPS: 51.95595/10.57339
No.			
Am Güterbahnhof 3 38690 Vienburg	Mon-Fri: 0:00-24:00 Sat: 0:00-24:00 Sun: 0:00-24:00	IQ-Cards  	Features  
A395, Exit 12 Vienburg, B241			






637	M1 Wernigerode	 	GPS: 51.8520269/10.80991924
No.			
Martin-Heinr.-Klaproth-Str afße 36 38855 Wernigerode	Mon-Fri: 0:00-24:00 Sat: 0:00-24:00 Sun: 0:00-24:00	IQ-Cards  	Features  
-			




634	Piening Seesen	 	GPS: 51.8989495/10.1842774
No.			
Braunschweiger Straße 55 38723 Seesen	Mon-Fri: 0:00-24:00 Sat: 0:00-24:00 Sun: 0:00-24:00	IQ-Cards  	Features  
-			







638	Hoyer Ilsenburg	 	GPS: 51.880545/10.708109
No.			
Am Industriepark 38871 Ilsenburg	Mon-Fri: 0:00-24:00 Sat: 0:00-24:00 Sun: 0:00-24:00	IQ-Cards 	Features  
-			








635	Greenline Harsleben		GPS: 51.873961/11.090398
No.			
Am Schützenkrug 2 38829 Harsleben	Mon-Fri: 0:00-24:00 Sat: 0:00-24:00 Sun: 0:00-24:00	IQ-Cards  	Features
-			






639	HMH Hasselfelde	 	GPS: 51.6961/10.8644
No.			
Rosentalstraße 17 38899 Hasselfelde	Mon-Fri: 0:00-24:00 Sat: 0:00-24:00 Sun: 0:00-24:00	IQ-Cards  	Features  
-			







636	Greenline Wernigerode		GPS: 51.84991/10.806942
No.			
Martin-Heinrich-Klaproth- Straße 26 38855 Wernigerode	Mon-Fri: 0:00-24:00 Sat: 0:00-24:00 Sun: 0:00-24:00	IQ-Cards  	Features  
-			








640	Q1 Magdeburg I		GPS: 52.129/11.5968
No.			
Große Diesdorfer Straße 61 39110 Magdeburg	Mon-Fri: 6:00-21:00 Sat: 7:00-21:00 Sun: 8:00-21:00	IQ-Cards  	Features
-			





641	Hoyer Magdeburg I (Gelände Mundstock)	 	GPS: 52.12378/11.602528
No.			
Liebknechtstraße 82 39110 Magdeburg	Mon-Fri: 0:00-24:00 Sat: 0:00-24:00 Sun: 0:00-24:00	IQ-Cards  	Features  
-			






645	Hoyer Magdeburg II	 	GPS: 52.205858/11.658833
No.			
Tucheimer Straße 3 39126 Magdeburg	Mon-Fri: 0:00-24:00 Sat: 0:00-24:00 Sun: 0:00-24:00	IQ-Cards  	Features   
-			
A2/E30, Exit 71 Magdeburg-Rothensee			





642	Aral Magdeburg I	 	GPS: 52.204878/11.672212
No.			
Grabower Straße 2 39126 Magdeburg	Mon-Fri: 0:00-24:00 Sat: 0:00-24:00 Sun: 0:00-24:00	IQ-Cards  	Features 
-			







646	M1 Magdeburg II	 	GPS: 52.15800283/11.66374147
No.			
Saalestraße 5 39126 Magdeburg	Mon-Fri: 0:00-24:00 Sat: 0:00-24:00 Sun: 0:00-24:00	IQ-Cards  	Features  
-			





643	Aral Magdeburg II	 	GPS: 52.175453/11.629103
No.			
Ziolkowskistraße 14 39126 Magdeburg	Mon-Fri: 0:00-24:00 Sat: 0:00-24:00 Sun: 0:00-24:00	IQ-Cards  	Features   
-			






647	Greenline Magdeburg		GPS: 52.159062/11.609002
No.			
Olvnstedter Graseweg 37 39128 Magdeburg	Mon-Fri: 0:00-24:00 Sat: 0:00-24:00 Sun: 0:00-24:00	IQ-Cards  	Features 
-			







644	M1 Magdeburg I	 	GPS: 52.207034/11.681199
No.			
Am Hansehafen 29 39126 Magdeburg	Mon-Fri: 00:00-24:00 Sat: 00:00-24:00 Sun: 00:00-24:00	IQ-Cards  	Features 
-			








648	Q1 Magdeburg II	 	GPS: 52.170299/11.570486
No.			
Am Großen Silberberg 2 39130 Magdeburg	Mon-Fri: 0:00-24:00 Sat: 0:00-24:00 Sun: 0:00-24:00	IQ-Cards  	Features
-			






649	Hoyer Osterweddingen	 	GPS: 52.050568/11.603919
No.			
In den Ungleichen 1 39171 Osterweddingen	Mon-Fri: 0:00-24:00 Sat: 0:00-24:00 Sun: 0:00-24:00	IQ-Cards  	Features  
-			






653	Hoyer Lindau	 	GPS: 52.03589248657/12.10210323334
No.			
Goethestr. 1 39264 Lindau	Mon-Fri: 0:00-24:00 Sat: 0:00-24:00 Sun: 0:00-24:00	IQ-Cards  	Features
-			







650	Greenline Osterweddingen		GPS: 52.057613/11.585855
No.			
Appendorfer Weg 1 39171 Osterweddingen	Mon-Fri: 0:00-24:00 Sat: 0:00-24:00 Sun: 0:00-24:00	IQ-Cards  	Features  
A14/E49, Exit 6 Magdeburg-Reform			





654	AGRAVIS Güterglück	 	GPS: 51.997578/11.986992
No.			
Bahnhofstraße 78 39264 Güterglück	Mon-Fri: 0:00-24:00 Sat: 0:00-24:00 Sun: 0:00-24:00	IQ-Cards  	Features  
-			







651	Greenline Schönebeck	 	GPS: 52.014802/11.712396
No.			
Magdeburger Straße 161 39218 Schönebeck	Mon-Fri: 0:00-24:00 Sat: 0:00-24:00 Sun: 0:00-24:00	IQ-Cards  	Features   
-			





655	Hoyer Burg	 	GPS: 52.253047/11.8919452
No.			
Erlenweg 10 39288 Burg	Mon-Fri: 0:00-24:00 Sat: 0:00-24:00 Sun: 0:00-24:00	IQ-Cards  	Features 
-			






652	Greenline Gommern	 	GPS: 52.08281466/11.82150335
No.			
Industriepark 1 39245 Gommern	Mon-Fri: 0:00-24:00 Sat: 0:00-24:00 Sun: 0:00-24:00	IQ-Cards  	Features 
-			






656	M1 Burg	 	GPS: 52.2475/11.8808
No.			
Tuchmacherweg 16-18 39288 Burg	Mon-Fri: 0:00-24:00 Sat: 0:00-24:00 Sun: 0:00-24:00	IQ-Cards  	Features  
-			







657	Q1 Möser	 	GPS: 52.2154/11.7942
No.			
An der B1 / Chaussee 29 39291 Möser	Mon-Fri: 6:00-21:00 Sat: 7:00-21:00 Sun: 7:00-21:00	IQ-Cards  	Features
-			







661	M1 Wolmirstedt	 	GPS: 52.26525/11.64316
No.			
Rogätzer Straße 7 i 39326 Wolmirstedt	Mon-Fri: 0:00-24:00 Sat: 0:00-24:00 Sun: 0:00-24:00	IQ-Cards    	Features
-			








658	Q1 Roßdorf	 	GPS: 52.4096/12.1921
No.			
An der Mittelheide 2 39307 Roßdorf	Mon-Fri: 5:00-22:00 Sat: 6:00-22:00 Sun: 6:00-22:00	IQ-Cards  	Features
-			

662	Hoyer Haldensleben (Spedition Ackmann u. Lörcher)	 	GPS: 52.28033/11.44985
No.			
Jacob-Uffrecht-Straße 22 39340 Haldensleben	Mon-Fri: 0:00-24:00 Sat: 0:00-24:00 Sun: 0:00-24:00	IQ-Cards   	Features
-			

659	Greenline Meitzendorf		GPS: 52.206719/11.556162
No.			
Mausesteig 2 39326 Meitzendorf	Mon-Fri: 0:00-24:00 Sat: 0:00-24:00 Sun: 0:00-24:00	IQ-Cards    	Features
-			

663	M1 Haldensleben	 	GPS: 52.28028911/11.44631624
No.			
Jacob-Uffrecht-Str. 11 39340 Haldensleben	Mon-Fri: 6:00-20:00 Sat: 6:00-20:00 Sun: 6:00-20:00	IQ-Cards    	Features
-			

660	Greenline Hohenwarleben	 	GPS: 52.175125/11.491689
No.			
Hannoversche Strasse 1 39326 Hohenwarleben	Mon-Fri: 0:00-24:00 Sat: 0:00-24:00 Sun: 0:00-24:00	IQ-Cards    	Features
-			

664	Aral Alleringersleben	 	GPS: 52.209417/11.133019
No.			
Zuckerfabrik 1 39343 Alleringersleben	Mon-Fri: 0:00-24:00 Sat: 0:00-24:00 Sun: 0:00-24:00	IQ-Cards     	Features
-			

665	Hoyer Erxleben		GPS: 52.214508/11.2478695
No.			
Am Oesterborn 1 39343 Erxleben	Mon-Fri: 0:00-24:00 Sat: 0:00-24:00 Sun: 0:00-24:00	IQ-Cards 	Features
A2/E30, Exit 65 Eilsleben			

669	Raiffeisen Oschersleben		GPS: 52.026783/11.2512
No.			
Anderlebener Straße 113 39387 Oschersleben	Mon-Fri: 0:00-24:00 Sat: 0:00-24:00 Sun: 0:00-24:00	IQ-Cards 	Features
-			

666	Hoyer Autohof Hundisburg		GPS: 52.263889/11.369166
No.			
An der B 245 39343 Hundisburg	Mon-Fri: 0:00-24:00 Sat: 0:00-24:00 Sun: 0:00-24:00	IQ-Cards 	Features
-			





670	Raiffeisen Ausleben		GPS: 52.080216/11.12998
No.			
Thälmannstraße 29 39393 Ausleben	Mon-Fri: 0:00-24:00 Sat: 0:00-24:00 Sun: 0:00-24:00	IQ-Cards 	Features
-			





667	M1 Erxleben		GPS: 52.215786/11.250767
No.			
Oesterbornbreite 6 39343 Erxleben	Mon-Fri: 0:00-24:00 Sat: 0:00-24:00 Sun: 0:00-24:00	IQ-Cards 	Features
-			






671	M1 Staßfurt		GPS: 51.84632056/11.59792006
No.			
An der Salzrinne 1 39418 Staßfurt	Mon-Fri: 0:00-24:00 Sat: 0:00-24:00 Sun: 0:00-24:00	IQ-Cards 	Features
-			






668	Raiffeisen Bülstringen		GPS: 52.31164/11.353657
No.			
Hauptstraße 100 39345 Bülstringen	Mon-Fri: 0:00-24:00 Sat: 0:00-24:00 Sun: 0:00-24:00	IQ-Cards 	Features
-			




672	Aral Staßfurt / OT Brumby		GPS: 51.896468/11.691975
No.			
Am Heidfuchsberg 1 39443 Staßfurt / OT Brumby	Mon-Fri: 0:00-24:00 Sat: 0:00-24:00 Sun: 0:00-24:00	IQ-Cards 	Features
-			





673	Hoyer Lüderitz	 	GPS: 52.511485/11.744786
No.			
Straße der Freundschaft 1A 39517 Lüderitz		Mon-Fri: 0:00-24:00 Sat: 0:00-24:00 Sun: 0:00-24:00	IQ-Cards Features  
-		-	





677	Hoyer Kleinau	 	GPS: 52.800115/11.502578
No.			
Dessauer Straße 10 39606 Kleinau		Mon-Fri: 7:00-18:00 Sat: closed Sun: closed	IQ-Cards Features  
-		-	





674	Hoyer Stendal	 	GPS: 52.586963/11.89447
No.			
Tangermünder Straße 3 39576 Stendal		Mon-Fri: 0:00-24:00 Sat: 0:00-24:00 Sun: 0:00-24:00	IQ-Cards Features   
-		-	







678	Hoyer Seehausen	 	GPS: 52.888179/11.720717
No.			
Arendseer Straße 59 39615 Seehausen		Mon-Fri: 0:00-24:00 Sat: 0:00-24:00 Sun: 0:00-24:00	IQ-Cards Features   
-		-	







675	Hoyer Arneburg I	 	GPS: 52.719619/12.002714
No.			
Altenzauner Straße 39596 Arneburg		Mon-Fri: 0:00-24:00 Sat: 0:00-24:00 Sun: 0:00-24:00	IQ-Cards Features 
-		-	







679	RHV Oebisfelde	 	GPS: 52.4349837516/10.9727969962
No.			
Gewerbegebiet West 7 39646 Oebisfelde		Mon-Fri: 0:00-24:00 Sat: 0:00-24:00 Sun: 0:00-24:00	IQ-Cards Features  
-		-	




676	Hoyer Arneburg II	 	GPS: 52.71962/12.011081
No.			
Sanner Straße 2B 39596 Arneburg		Mon-Fri: 0:00-24:00 Sat: 0:00-24:00 Sun: 0:00-24:00	IQ-Cards Features  
-		-	





680	Aral Düsseldorf II	 	GPS: 51.169051/6.822734
No.			
Münchener Straße 300 / It 40589 Düsseldorf		Mon-Fri: 0:00-24:00 Sat: 0:00-24:00 Sun: 0:00-24:00	IQ-Cards Features  
-		-	







681	Aral Düsseldorf I	 	GPS: 51.260509/6.908724
No.			
Bergische Landstraße 605 40629 Düsseldorf	Mon-Fri: 0:00-24:00 Sat: 0:00-24:00 Sun: 0:00-24:00	IQ-Cards  	Features  
-			







685	AVIA Mönchengladbach II	 	GPS: 51.11518136/6.444825429
No.			
Hanns-Martin-Schleyer-St afße 26 41179 Mönchengladbach	Mon-Fri: 0:00-24:00 Sat: 0:00-24:00 Sun: 0:00-24:00	IQ-Cards  	Features  
-			







682	Brinkschulte Langenfeld	 	GPS: 51.12109407/6.959116012
No.			
Industriestr. 34 40764 Langenfeld	Mon-Fri: 0:00-24:00 Sat: 0:00-24:00 Sun: 0:00-24:00	IQ-Cards  	Features  
-			




686	Q1 Nettetal		GPS: 51.2978/6.25661
No.			
Lobbericher Straße 67 41334 Nettetal	Mon-Fri: 7:00-20:00 Sat: 7:00-18:00 Sun: closed	IQ-Cards  	Features
-			




683	Ratio Ratingen	 	GPS: 51.30372/6.82262
No.			
Daniel-Goldbach-Straße 40880 Ratingen	Mon-Fri: 7:00-21:00 Sat: 7:00-21:00 Sun: closed	IQ-Cards  	Features
-			





687	AVIA Nettetal	 	GPS: 51.328045119/6.2113796
No.			
An der Landwehr 2 41334 Nettetal	Mon-Fri: 0:00-24:00 Sat: 0:00-24:00 Sun: 0:00-24:00	IQ-Cards  	Features  
-			






684	AVIA Mönchengladbach I	 	GPS: 51.210637768/6.46997650 2
No.			
Lehmkuhlenweg 14-16 41065 Mönchengladbach	Mon-Fri: 0:00-24:00 Sat: 0:00-24:00 Sun: 0:00-24:00	IQ-Cards  	Features  
-			







688	Hoyer Dormagen	 	GPS: 51.086394/6.815783
No.			
Alte Heerstraße 2 41540 Dormagen	Mon-Fri: 0:00-24:00 Sat: 0:00-24:00 Sun: 0:00-24:00	IQ-Cards  	Features  
A57/E31, Exit 25 Dormagen			







689	Q1 Kaarst		GPS: 51.2277/6.59962
No.			
Industriestraße 16 41564 Kaarst	Mon-Fri: 6:00-21:00 Sat: 7:00-21:00 Sun: 9:00-20:00	IQ-Cards  	Features
-			





693	bft Velbert		GPS: 51.331325/7.040331
No.			
Heidestraße 95 42549 Velbert	Mon-Fri: 6:00-21:00 Sat: 7:00-21:00 Sun: 8:00-21:00	IQ-Cards  	Features
-			







690	Q1 Viersen		GPS: 51.28643/6.38487
No.			
Tönisvorster Straße 100 41749 Viersen	Mon-Fri: 6:00-22:00 Sat: 7:00-21:00 Sun: 8:00-20:00	IQ-Cards   	Features
-			






694	Aral Dortmund II	 	GPS: 51.499353/7.47172
No.			
Rheinlanddamm 103 44139 Dortmund	Mon-Fri: 0:00-24:00 Sat: 0:00-24:00 Sun: 0:00-24:00	IQ-Cards   	Features
-			







691	AVIA Viersen-Dülken	 	GPS: 51.2294662947/6.3200718
No.			
Industriering 40 41751 Viersen-Dülken	Mon-Fri: 0:00-24:00 Sat: 0:00-24:00 Sun: 0:00-24:00	IQ-Cards    	Features
-			





695	Loos Dortmund III	 	GPS: 51.52953/7.51749
No.			
Unterste-Wilms-Str. 42 44143 Dortmund	Mon-Fri: 0:00-24:00 Sat: 0:00-24:00 Sun: 0:00-24:00	IQ-Cards    	Features
-			






692	Q1 Wuppertal	 	GPS: 51.2518/7.06328
No.			
Düsseldorfer Straße 385 42327 Wuppertal	Mon-Fri: 7:00-20:00 Sat: 8:00-18:00 Sun: 10:00-18:00	IQ-Cards  	Features
-			







696	Aral Dortmund I	 	GPS: 51.531412/7.440737
No.			
Schäferstrasse 51 44147 Dortmund	Mon-Fri: 0:00-24:00 Sat: 0:00-24:00 Sun: 0:00-24:00	IQ-Cards    	Features
-			







697	Biermann Dortmund	 	GPS: 51.53869/7.45432
No.			
Lindenhorster Straße 23 44147 Dortmund	Mon-Fri: 0:00-24:00 Sat: 0:00-24:00 Sun: 0:00-24:00	IQ-Cards  	Features 
-			






701	Aral Dortmund IV	 	GPS: 51.497046/7.332839
No.			
Im I. Westfeld 35 44388 Dortmund	Mon-Fri: 0:00-24:00 Sat: 0:00-24:00 Sun: 0:00-24:00	IQ-Cards  	Features  
-			







698	Q1 Dortmund		GPS: 51.5373/7.43093
No.			
Deusener Straße 67 44369 Dortmund	Mon-Fri: 5:30-21:00 Sat: 7:00-21:00 Sun: closed	IQ-Cards  	Features 
-			

702	Schneider Herne (LIDL Zentrallager)		GPS: 51.5205/7.20653
No.			
Südstraße 110 44625 Herne	Mon-Fri: 3:00-19:00 Sat: 3:00-19:00 Sun: closed	IQ-Cards  	Features  
A43, Exit 16 Bochum-Riemke			

699	Loos Dortmund I	 	GPS: 51.50661/7.39293
No.			
Planetenfeldstraße 109 44379 Dortmund	Mon-Fri: 0:00-24:00 Sat: 0:00-24:00 Sun: 0:00-24:00	IQ-Cards  	Features  
-			

703	Aral Bochum II	 	GPS: 51.501691/7.258643
No.			
Castroper Hellweg 111 44805 Bochum	Mon-Fri: 0:00-24:00 Sat: 0:00-24:00 Sun: 0:00-24:00	IQ-Cards  	Features  
-			

700	Loos Dortmund II	 	GPS: 51.50688272/7.393316031
No.			
Planetenfeldstraße 111 44379 Dortmund	Mon-Fri: 0:00-24:00 Sat: 0:00-24:00 Sun: 0:00-24:00	IQ-Cards  	Features 
-			

704	Aral Bochum I	 	GPS: 51.465261/7.131056
No.			
Berliner Straße 96 44867 Bochum	Mon-Fri: 0:00-24:00 Sat: 0:00-24:00 Sun: 0:00-24:00	IQ-Cards  	Features  
-			



The **fuel card** for
clever companies

IQ CARD STATIONS

Germany

705	Aral Bochum III		GPS: 51.494024/7.339435
No.			
Lütgendortmunder Hellweg 200 44892 Bochum	Mon-Fri: 0:00-24:00 Sat: 0:00-24:00 Sun: 0:00-24:00	IQ-Cards 	Features
-			

709	Aral Mülheim an der Ruhr		GPS: 51.447488/6.845953
No.			
Steinkampstraße 50 45476 Mülheim an der Ruhr	Mon-Fri: 0:00-24:00 Sat: 0:00-24:00 Sun: 0:00-24:00	IQ-Cards 	Features
-			

706	Aral Bochum III		GPS: 51.480763/7.32395
No.			
HAUPTSTRASSE 100 44894 Bochum	Mon-Fri: 0:00-24:00 Sat: 0:00-24:00 Sun: 0:00-24:00	IQ-Cards 	Features
-			







710	Raiffeisen Haltern am See		GPS: 51.7316/7.16756
No.			
Annabergstrasse 71 - 73 45721 Haltern am See	Mon-Fri: 0:00-24:00 Sat: 0:00-24:00 Sun: 0:00-24:00	IQ-Cards 	Features
-			







707	Aral Essen I		GPS: 51.4525/6.97279
No.			
Berliner Straße 170 45144 Essen	Mon-Fri: 6:00-21:00 Sat: 7:00-21:00 Sun: 8:00-21:00	IQ-Cards 	Features
-			




711	Aral Oberhausen		GPS: 51.516623/6.857246
No.			
Teutoburger Straße 1-3 46145 Oberhausen	Mon-Fri: 0:00-24:00 Sat: 0:00-24:00 Sun: 0:00-24:00	IQ-Cards 	Features
-			







708	Aral Essen II		GPS: 51.4843674/6.975781
No.			
Bottroper Straße 298 a 45356 Essen	Mon-Fri: 5:00-21:00 Sat: 5:00-20:00 Sun: 9:00-19:00	IQ-Cards 	Features
-			







712	Hoyer Bottrop (Kördel GmbH)		GPS: 51.54996/6.95297
No.			
Industriestraße 42 b 46240 Bottrop	Mon-Fri: 0:00-24:00 Sat: 0:00-15:00 Sun: 0:00-24:00	IQ-Cards 	Features
A2/E34, Exit 4 Gladbeck-Ellinghorst			






713	Raiffeisen Bottrop-Kirchhellen	 	GPS: 51.6082/6.93335
No.			
Pelsstr. 10 46244 Bottrop-Kirchhellen	Mon-Fri: 0:00-24:00 Sat: 0:00-24:00 Sun: 0:00-24:00	IQ-Cards  	Features  
-			






717	Raiffeisen Dorsten	 	GPS: 51.754/6.9885
No.			
Am Sägewerk 77 46286 Dorsten	Mon-Fri: 6:00-22:00 Sat: 6:00-22:00 Sun: 6:00-22:00	IQ-Cards  	Features  
-			






714	REWE Dorsten		GPS: 51.6519/6.98095
No.			
Händelstraße 161 46282 Dorsten	Mon-Fri: 7:00-20:00 Sat: 8:00-19:00 Sun: closed	IQ-Cards  	Features
-			







718	Raiffeisen Dorsten-Rhade	 	GPS: 51.751373/6.937389
No.			
Erler Straße 3 46286 Dorsten-Rhade	Mon-Fri: 0:00-24:00 Sat: 0:00-24:00 Sun: 0:00-24:00	IQ-Cards  	Features  
-			







715	Wirtz Dorsten	 	GPS: 51.65844/7.0164
No.			
Lünsingskuhle 50 46282 Dorsten	Mon-Fri: 0:00-24:00 Sat: 0:00-24:00 Sun: 0:00-24:00	IQ-Cards  	Features  
-			







719	BBAG Borken		GPS: 51.830561/6.785213
No.			
Bocholter Straße 244 46325 Borken	Mon-Fri: 0:00-24:00 Sat: 0:00-24:00 Sun: 0:00-24:00	IQ-Cards  	Features  
-			




716	Hoyer Dorsten	 	GPS: 51.658418/7.002779
No.			
Schleusenstraße 7 46282 Dorsten	Mon-Fri: 0:00-24:00 Sat: 0:00-24:00 Sun: 0:00-24:00	IQ-Cards  	Features 
-			







720	Raiffeisen Borken-Burlo	 	GPS: 51.9022/6.79336
No.			
Lagerstr. 5 46325 Borken-Burlo	Mon-Fri: 0:00-24:00 Sat: 0:00-24:00 Sun: 0:00-24:00	IQ-Cards  	Features 
-			








721	Raiffeisen Velen-Ramsdorf	 	GPS: 51.8799/6.92051
No.			
Südring 20-26 46342 Velen-Ramsdorf	Mon-Fri: 0:00-24:00 Sat: 0:00-24:00 Sun: 0:00-24:00	IQ-Cards  	Features  
-			






725	Raiffeisen Bocholt-Mussum	 	GPS: 51.8155/6.56366
No.			
Raiffeisenring 12 - 14 46395 Bocholt-Mussum	Mon-Fri: 0:00-24:00 Sat: 0:00-24:00 Sun: 0:00-24:00	IQ-Cards  	Features  
-			







722	Raiffeisen Raesfeld	 	GPS: 51.775852/6.831907
No.			
Vennekenweg 1 46348 Raesfeld	Mon-Fri: 0:00-24:00 Sat: 0:00-24:00 Sun: 0:00-24:00	IQ-Cards  	Features  
-			






726	Q1 Bocholt		GPS: 51.8601/6.51198
No.			
Dinxperloer Straße 377 46399 Bocholt	Mon-Fri: 7:00-20:00 Sat: 7:00-20:00 Sun: 8:00-20:00	IQ-Cards  	Features
-			







723	Raiffeisen Südlohn	 	GPS: 51.9392/6.86947
No.			
Bahnhofstr. 60 46354 Südlohn	Mon-Fri: 0:00-24:00 Sat: 0:00-24:00 Sun: 0:00-24:00	IQ-Cards  	Features  
-			




727	Aral Isselburg	 	GPS: 51.81816263/6.44310945
No.			
Dekkers Waide 1 46419 Isselburg	Mon-Fri: 0:00-24:00 Sat: 0:00-24:00 Sun: 0:00-24:00	IQ-Cards  	Features   
-			







724	Raiffeisen Heiden	 	GPS: 51.8243/6.94638
No.			
Im Kiwitt 33 46359 Heiden	Mon-Fri: 0:00-24:00 Sat: 0:00-24:00 Sun: 0:00-24:00	IQ-Cards  	Features 
-			






728	AVIA Duisburg	 	GPS: 51.45823261/6.77883256
No.			
Sympfer Straße 18 47053 Duisburg	Mon-Fri: 0:00-24:00 Sat: 0:00-24:00 Sun: 0:00-24:00	IQ-Cards  	Features  
-			







729	Q1 Duisburg I	 	GPS: 51.4418/6.75348
No.			
Auf der Höhe 35 47059 Duisburg	Mon-Fri: 6:00-19:00 Sat: 7:00-15:00 Sun: closed	IQ-Cards  	Features 
-			




733	AVIA Moers	 	GPS: 51.49432929/6.5894864
No.			
Am Pattberg 20 47445 Moers	Mon-Fri: 0:00-24:00 Sat: 0:00-24:00 Sun: 0:00-24:00	IQ-Cards  	Features  
-			






730	bft Duisburg		GPS: 51.4835/6.734
No.			
Arnold-Overbeck-Straße 67 47139 Duisburg	Mon-Fri: 6:00-21:00 Sat: 7:00-21:00 Sun: 0:00-18:00	IQ-Cards  	Features
-			








734	Hoyer Moers (Union Truck Wash)	 	GPS: 51.49721/6.59085
No.			
Pattbergstraße 77 47445 Moers	Mon-Fri: 0:00-24:00 Sat: 0:00-24:00 Sun: 0:00-24:00	IQ-Cards  	Features  
-	A57/E31, Exit 8 Kamp-Lintfort		







731	Raiffeisen Duisburg-Baerl	 	GPS: 51.509776/6.650299
No.			
Reitweg 98 47199 Duisburg-Baerl	Mon-Fri: 0:00-24:00 Sat: 0:00-24:00 Sun: 0:00-24:00	IQ-Cards  	Features 
-			





735	AVIA Geldern-Lüllingen	 	GPS: 51.53543287/6.24837264
No.			
An de Klus 46 47608 Geldern-Lüllingen	Mon-Fri: 0:00-24:00 Sat: 0:00-24:00 Sun: 0:00-24:00	IQ-Cards  	Features  
-			







732	Q1 Duisburg II		GPS: 51.4122/6.68217
No.			
Grabenacker 89 47228 Duisburg	Mon-Fri: 7:30-19:30 Sat: 8:00-14:00 Sun: closed	IQ-Cards  	Features
-			







736	Janssen Kevelaer	 	GPS: 51.584926/6.256178
No.			
Hoogeweg 68 47623 Kevelaer	Mon-Fri: 6:00-22:00 Sat: 6:00-22:00 Sun: closed	IQ-Cards  	Features 
-			






737	Aral Straelen	 	GPS: 51.382563/6.245313
No.			
Heronger Feld 9 47638 Straelen	Mon-Fri: 0:00-24:00 Sat: 0:00-24:00 Sun: 0:00-24:00	IQ-Cards  	Features   
-			







741	Wirtz Kempen	 	GPS: 51.37443/6.42701
No.			
Hooghe Weg 15 47906 Kempen	Mon-Fri: 0:00-24:00 Sat: 0:00-24:00 Sun: 0:00-24:00	IQ-Cards  	Features  
-			







738	Q1 Weeze	 	GPS: 51.6228/6.20431
No.			
Kevelaerer Straße 90-100 47652 Weeze	Mon-Fri: 6:00-21:00 Sat: 7:00-20:00 Sun: 9:00-19:00	IQ-Cards  	Features
-			






742	Aral Münster	 	GPS: 51.931736/7.626874
No.			
Hammer Straße 311-313 48153 Münster	Mon-Fri: 0:00-24:00 Sat: 0:00-24:00 Sun: 0:00-24:00	IQ-Cards  	Features  
-			






739	AVIA Willich	 	GPS: 51.27640421/6.525548353
No.			
Karl-Arnold-Straße 23 47877 Willich	Mon-Fri: 0:00-24:00 Sat: 0:00-24:00 Sun: 0:00-24:00	IQ-Cards  	Features  
-			






743	Ratio Münster I	 	GPS: 51.93986/7.64816
No.			
Loddenheide 5 48153 Münster	Mon-Fri: 6:00-22:00 Sat: 8:00-21:00 Sun: 8:00-21:00	IQ-Cards  	Features 
-			





740	AVIA Kempen	 	GPS: 51.375916596/6.43163621
No.			
Industriering Ost 82a 47906 Kempen	Mon-Fri: 0:00-24:00 Sat: 0:00-24:00 Sun: 0:00-24:00	IQ-Cards  	Features  
-			







744	Raiffeisen Münster	 	GPS: 51.94029999/7.635220051
No.			
Industrieweg 106 48155 Münster	Mon-Fri: 0:00-24:00 Sat: 0:00-24:00 Sun: 0:00-24:00	IQ-Cards  	Features  
-			






745	Ratio Münster II	 	GPS: 51.95706/7.56991
No.			
Roxeler Straße 416-420 48161 Münster	Mon-Fri: 6:00-22:00 Sat: 7:00-22:00 Sun: 8:00-21:00	IQ-Cards  	Features 
-			







749	Stratmann Senden-Ottmarsbocholt	 	GPS: 51.8218/7.53637
No.			
Dorfstraße 53 48308 Senden-Ottmarsbocholt	Mon-Fri: 0:00-24:00 Sat: 0:00-24:00 Sun: 0:00-24:00	IQ-Cards  	Features 
-			






746	Raiffeisen Warendorf II	 	GPS: 51.94627/8.00741
No.			
Am Holzbach 9 48231 Warendorf	Mon-Fri: 0:00-24:00 Sat: 0:00-24:00 Sun: 0:00-24:00	IQ-Cards  	Features 
-			







750	Q1 Drensteinfurt	 	GPS: 51.8032/7.7211
No.			
Heuweg 2 48317 Drensteinfurt	Mon-Fri: 6:00-22:00 Sat: 6:00-22:00 Sun: 7:00-22:00	IQ-Cards  	Features
-			





747	Raiffeisen Warendorf I	 	GPS: 51.9148/7.97647
No.			
Schlosserstraße 11 48231 Warendorf	Mon-Fri: 0:00-24:00 Sat: 0:00-24:00 Sun: 0:00-24:00	IQ-Cards  	Features  
-			




751	Raiffeisen Drensteinfurt	 	GPS: 51.7983/7.73315
No.			
Raiffeisenstrasse 6 48317 Drensteinfurt	Mon-Fri: 0:00-24:00 Sat: 0:00-24:00 Sun: 0:00-24:00	IQ-Cards  	Features 
-			





748	Fip Greven	 	GPS: 52.14304/7.55377
No.			
Joseph-Monier-Str. 4 48268 Greven	Mon-Fri: 0:00-24:00 Sat: 0:00-24:00 Sun: 0:00-24:00	IQ-Cards  	Features  
-			







752	Raiffeisen Sendenhorst	 	GPS: 51.8428/7.84584
No.			
Herkulesweg 3 48324 Sendenhorst	Mon-Fri: 0:00-24:00 Sat: 0:00-24:00 Sun: 0:00-24:00	IQ-Cards  	Features 
-			








753	Raiffeisen Nordwalde	 	GPS: 52.07956/7.46518
No.			
Wallgraben 12 48356 Nordwalde	Mon-Fri: 0:00-24:00 Sat: 0:00-24:00 Sun: 0:00-24:00	IQ-Cards  	Features  
-			







757	bft Rheine	 	GPS: 52.2729/7.44058
No.			
Hovestraße 40-42 48431 Rheine	Mon-Fri: 7:00-21:00 Sat: 8:00-21:00 Sun: 9:00-21:00	IQ-Cards  	Features
-			






754	Q1 Beelen		GPS: 51.9293/8.12194
No.			
Warendorfer Straße 3 48361 Beelen	Mon-Fri: 6:00-22:00 Sat: 6:00-22:00 Sun: 8:00-22:00	IQ-Cards  	Features
-			






758	Gildehaus Bad Bentheim	 	GPS: 52.296/7.09961
No.			
Hengeloer Straße 11 48455 Bad Bentheim	Mon-Fri: 6:30-21:00 Sat: 8:00-21:00 Sun: 9:00-21:00	IQ-Cards  	Features
-			






755	Raiffeisen Beelen	 	GPS: 51.9322/8.09886
No.			
Tich 17 48361 Beelen	Mon-Fri: 0:00-24:00 Sat: 0:00-24:00 Sun: 0:00-24:00	IQ-Cards  	Features  
-			





759	Aral Bad Bentheim-Gildehaus	 	GPS: 52.32028/7.06769
No.			
Athener Strasse 1 48455 Bad Bentheim-Gildehaus	Mon-Fri: 0:00-24:00 Sat: 0:00-24:00 Sun: 0:00-24:00	IQ-Cards  	Features   
-			







756	Auge Rheine	 	GPS: 52.30447/7.45758
No.			
Zum Vennegroben 71 48429 Rheine	Mon-Fri: 0:00-24:00 Sat: 0:00-24:00 Sun: 0:00-24:00	IQ-Cards  	Features  
-			




760	Raiffeisen Suddendorf	 	GPS: 52.2995/7.22215
No.			
Postweg 9 48465 Suddendorf	Mon-Fri: 0:00-24:00 Sat: 0:00-24:00 Sun: 0:00-24:00	IQ-Cards  	Features 
-			






761	Raiffeisen Lünne	 	GPS: 52.4185/7.4322
No.			
Lingener Str. 20 48480 Lünne	Mon-Fri: 0:00-24:00 Sat: 0:00-24:00 Sun: 0:00-24:00	IQ-Cards  	Features 
-			





765	Raiffeisen Emsbüren-Leschede	 	GPS: 52.3988/7.30224
No.			
Bahnhofstr. 73 48488 Emsbüren-Leschede	Mon-Fri: 0:00-24:00 Sat: 0:00-24:00 Sun: 0:00-24:00	IQ-Cards  	Features 
-			







762	Auge Spelle	 	GPS: 52.35058/7.4494
No.			
Venhauser Bruch 1 48480 Spelle	Mon-Fri: 0:00-24:00 Sat: 0:00-24:00 Sun: 0:00-24:00	IQ-Cards  	Features
-			





766	Auge Wettringen	 	GPS: 52.21383/7.30941
No.			
Industrieweg 14 48493 Wettringen	Mon-Fri: 0:00-24:00 Sat: 0:00-24:00 Sun: 0:00-24:00	IQ-Cards  	Features  
-			





763	Q1 Neuenkirchen		GPS: 52.2228/7.3871
No.			
Emsdettener Straße 158 48485 Neuenkirchen	Mon-Fri: 7:00-19:00 Sat: 7:00-16:00 Sun: closed	IQ-Cards  	Features
-			







767	Raiffeisen Salzbergen	 	GPS: 52.322/7.35272
No.			
Rheiner Str. 4 48493 Salzbergen	Mon-Fri: 0:00-24:00 Sat: 0:00-24:00 Sun: 0:00-24:00	IQ-Cards  	Features 
-			







764	Q1 Emsbüren		GPS: 52.3988/7.30238
No.			
Bahnhofstraße 77 48488 Emsbüren	Mon-Fri: 7:30-18:30 Sat: 7:30-15:00 Sun: closed	IQ-Cards  	Features 
-			






768	Raiffeisen Nordhorn-Hestrup	 	GPS: 52.381891/7.141572
No.			
Am Bahndamm 12 48531 Nordhorn-Hestrup	Mon-Fri: 0:00-24:00 Sat: 0:00-24:00 Sun: 0:00-24:00	IQ-Cards  	Features  
-			







769	bft Gronau	 	GPS: 52.2177/7.03501
No.			
Gildehauser Straße 101 48599 Gronau	Mon-Fri: 6:00-22:00 Sat: 8:00-22:00 Sun: 9:00-22:00	IQ-Cards  	Features
-			







773	Q1 Metelen	 	GPS: 52.1454/7.22036
No.			
Wettringener Straße 5 48629 Metelen	Mon-Fri: 6:00-21:00 Sat: 7:00-21:00 Sun: 8:00-21:00	IQ-Cards  	Features
-			







770	RHV Gronau	 	GPS: 52.191283/7.02846
No.			
Hofkamp 4 48599 Gronau	Mon-Fri: 0:00-24:00 Sat: 0:00-24:00 Sun: 0:00-24:00	IQ-Cards    	Features
-			





774	Raiffeisen Ahaus-Wessum	 	GPS: 52.102396/6.982394
No.			
Eichenallee 83 48683 Ahaus-Wessum	Mon-Fri: 0:00-24:00 Sat: 0:00-24:00 Sun: 0:00-24:00	IQ-Cards    	Features
-			






771	Raiffeisen Gronau	 	GPS: 52.21484375/7.046905041
No.			
Kaiserstiege 83 48599 Gronau	Mon-Fri: 7:00-22:00 Sat: 7:00-22:00 Sun: 7:00-22:00	IQ-Cards   	Features
-			







775	Raiffeisen Ahaus	 	GPS: 52.0853/7.00369
No.			
Fuistingstr. 64 48683 Ahaus	Mon-Fri: 0:00-24:00 Sat: 0:00-24:00 Sun: 0:00-24:00	IQ-Cards    	Features
-			




772	Raiffeisen Heek	 	GPS: 52.116658/7.083
No.			
Benzstraße 2 48619 Heek	Mon-Fri: 0:00-24:00 Sat: 0:00-24:00 Sun: 0:00-24:00	IQ-Cards    	Features
-			








776	Raiffeisen Gescher	 	GPS: 51.94538/7.01617
No.			
Raiffeisenstraße 18 48712 Gescher	Mon-Fri: 0:00-24:00 Sat: 0:00-24:00 Sun: 0:00-24:00	IQ-Cards    	Features
-			




777	Q1 Rosendahl	 	GPS: 52.0048/7.12873
No.			
Coesfelder Straße 6 48720 Rosendahl	Mon-Fri: 7:00-21:00 Sat: 8:00-21:00 Sun: 9:00-21:00	IQ-Cards  	Features
-			







781	Ratio Osnabrück I	 	GPS: 52.30526/7.94962
No.			
Benzstraße 17 49076 Osnabrück	Mon-Fri: 6:00-21:00 Sat: 7:00-20:30 Sun: closed	IQ-Cards   	Features
-			





778	Raiffeisen Reken I	 	GPS: 51.804/7.05038
No.			
Bahnhofstraße 33 48734 Reken	Mon-Fri: 0:00-24:00 Sat: 0:00-24:00 Sun: 0:00-24:00	IQ-Cards    	Features
-			






782	Aral Osnabrück		GPS: 52.2706223/8.024833
No.			
Kurt-Schumacher-Damm 12 49078 Osnabrück	Mon-Fri: 6:00-21:00 Sat: 6:00-21:00 Sun: 7:00-21:00	IQ-Cards  	Features
-			







779	Raiffeisen Reken II	 	GPS: 51.8401/7.0993
No.			
Raiffeisenstraße 5 48734 Reken OT Maria-Veen	Mon-Fri: 0:00-24:00 Sat: 0:00-24:00 Sun: 0:00-24:00	IQ-Cards     	Features
-			




783	Q1 Osnabrück I		GPS: 52.2707/8.0259
No.			
Kurt-Schumacher-Damm 2 49078 Osnabrück	Mon-Fri: 6:00-23:00 Sat: 7:00-23:00 Sun: 8:00-23:00	IQ-Cards  	Features
-			





780	Raiffeisen Legden	 	GPS: 52.03652/7.08791
No.			
Am Bahndamm 7 48739 Legden	Mon-Fri: 0:00-24:00 Sat: 0:00-24:00 Sun: 0:00-24:00	IQ-Cards    	Features
-			






784	Q1 Osnabrück II		GPS: 52.2698861/8.0218812
No.			
Kurt-Schumacher-Damm 31 49078 Osnabrück	Mon-Fri: 5:30-23:00 Sat: 6:30-23:00 Sun: 8:00-22:00	IQ-Cards   	Features
-			







785	Ratio Osnabrück II	 	GPS: 52.26583/8.00686
No.			
Kurt-Schumacher-Damm 52 49078 Osnabrück	Mon-Fri: 5:00-23:00 Sat: 7:00-23:00 Sun: 8:00-23:00	IQ-Cards  	Features 
-			







789	Fip Osnabrück III	 	GPS: 52.30782593/8.017948866
No.			
Elbestraße 109 49090 Osnabrück	Mon-Fri: 0:00-24:00 Sat: 0:00-24:00 Sun: 0:00-24:00	IQ-Cards  	Features  
-			





786	Q1 Osnabrück IV		GPS: 52.2822/8.09421
No.			
Windthorststraße 50 49084 Osnabrück	Mon-Fri: 7:00-21:00 Sat: 7:00-21:00 Sun: 8:00-21:00	IQ-Cards  	Features
-			




790	Q1 Georgsmarienhütte	 	GPS: 52.2106/8.03826
No.			
Malberger Straße 5 49124 Georgsmarienhütte	Mon-Fri: 5:00-23:00 Sat: 5:00-23:00 Sun: 7:00-23:00	IQ-Cards  	Features
-			




787	Q1 Osnabrück III	 	GPS: 52.2850574/8.0790201
No.			
Bremer Straße 90 49084 Osnabrück	Mon-Fri: 6:00-22:00 Sat: 6:00-22:00 Sun: 7:00-22:00	IQ-Cards  	Features 
-			







791	Hoyer Georgsmarienhütte	 	GPS: 52.22443/8.08197
No.			
Lübecker Straße 12 49124 Georgsmarienhütte	Mon-Fri: 0:00-24:00 Sat: 0:00-24:00 Sun: 0:00-24:00	IQ-Cards  	Features  
A33, Exit 10 Harderberg			







788	Fip Osnabrück I	 	GPS: 52.259735/8.089672
No.			
Hettlicher Masch 15-17 49084 Osnabrück	Mon-Fri: 0:00-24:00 Sat: 0:00-24:00 Sun: 0:00-24:00	IQ-Cards  	Features  
-			






792	Hoyer Georgsmarienhütte II		GPS: 52.2159/8.12157
No.			
Mittelheide 25 49124 Georgsmarienhütte	Mon-Fri: 0:00-24:00 Sat: 0:00-24:00 Sun: 0:00-24:00	IQ-Cards  	Features 
-			





793	Q1 Wallenhorst		GPS: 52.345/7.96813
No.			
Hollager Straße 151 49134 Wallenhorst	Mon-Fri: 7:00-22:00 Sat: 7:00-22:00 Sun: 9:00-22:00	IQ-Cards  	Features
-			




797	Q1 Bad Essen II		GPS: 52.3183/8.35791
No.			
Lindenstraße 117 49152 Bad Essen	Mon-Fri: 5:00-22:00 Sat: 7:00-23:00 Sun: 8:00-22:00	IQ-Cards  	Features
-			






794	Behrenswerth Bissendorf	 	GPS: 52.26397/8.16223
No.			
Gut Stockum 15 49143 Bissendorf	Mon-Fri: 8:00-16:00 Sat: 8:00-16:00 Sun: 8:00-16:00	IQ-Cards    	Features
-			




798	Raiffeisen Bad Essen	 	GPS: 52.3284/8.32572
No.			
Im Felde 1 49152 Bad Essen/Wehrendorf	Mon-Fri: 0:00-24:00 Sat: 0:00-24:00 Sun: 0:00-24:00	IQ-Cards    	Features
-			








795	Raiffeisen Bissendorf	 	GPS: 52.2619/8.21011
No.			
Bahnhofstraße 28 c 49143 Bissendorf	Mon-Fri: 0:00-24:00 Sat: 0:00-24:00 Sun: 0:00-24:00	IQ-Cards   	Features
-			





799	Q1 Bohmte		GPS: 52.373692/8.315391
No.			
Bremer Straße 110 49163 Bohmte	Mon-Fri: 6:00-20:00 Sat: 8:00-19:00 Sun: 9:00-18:00	IQ-Cards   	Features
-			







796	Q1 Bad Essen I		GPS: 52.3169/8.40827
No.			
Hauptstraße 38 49152 Bad Essen	Mon-Fri: 7:30-20:00 Sat: 7:30-20:00 Sun: 8:00-20:00	IQ-Cards  	Features
-			




800	Raiffeisen Bohmte	 	GPS: 52.43757/8.27168
No.			
Am Alten bhf 4 49163 Bohmte	Mon-Fri: 0:00-24:00 Sat: 0:00-24:00 Sun: 0:00-24:00	IQ-Cards   	Features
-			






801	Q1 Hagen a.T.W.		GPS: 52.2/7.98945
No.			
Höhenweg 23 49170 Hagen a.T.W.	Mon-Fri: 5:00-22:00 Sat: 7:00-22:00 Sun: 8:00-22:00	IQ-Cards  	Features
-			







805	Raiffeisen Hilter	 	GPS: 52.2005/8.14897
No.			
Gewerbepark Ebbendorf 15 49176 Hilter	Mon-Fri: 0:00-24:00 Sat: 0:00-24:00 Sun: 0:00-24:00	IQ-Cards  	Features   
-			
A33, Exit 11 Borgloh			





802	Q1 Hilter I	 	GPS: 52.1351/8.1494
No.			
Bielefelder Straße 31 49176 Hilter	Mon-Fri: 6:30-21:30 Sat: 7:30-21:30 Sun: 8:30-21:30	IQ-Cards  	Features
-			







806	Behrenswerth Hilter-Hankenberge	 	GPS: 52.1564/8.15647
No.			
Osnabrücker Str. 18b 49176 Hilter-Hankenberge	Mon-Fri: 0:00-24:00 Sat: 0:00-24:00 Sun: 0:00-24:00	IQ-Cards  	Features  
-			




803	Q1 Hilter II		GPS: 52.1895/8.18146
No.			
Hauptstraße 1 49176 Hilter	Mon-Fri: 7:00-19:00 Sat: 8:00-13:00 Sun: closed	IQ-Cards  	Features
-			






807	Budget Oil Bad Laer	 	GPS: 52.1019/8.09059
No.			
Bielefelder Straße 11 49196 Bad Laer	Mon-Fri: 0:00-24:00 Sat: 0:00-24:00 Sun: 0:00-24:00	IQ-Cards  	Features 
-			




804	Behrenswerth Hilter	 	GPS: 52.13542746/8.116471767
No.			
Münsterstraße 43 49176 Hilter	Mon-Fri: 0:00-24:00 Sat: 0:00-24:00 Sun: 0:00-24:00	IQ-Cards  	Features  
-			






808	Behrenswerth Dissen I	 	GPS: 52.113581/8.209347
No.			
Haller Straße 2 49201 Dissen am Teutoburger Wald	Mon-Fri: 07:00-21:00 Sat: 07:00-21:00 Sun: 09:00-21:00	IQ-Cards  	Features
-			







809	Fip Hasbergen-Gaste	 	GPS: 52.26364/7.95939
No.			
Hansastraße 6 49205 Hasbergen-Gaste	Mon-Fri: 0:00-24:00 Sat: 0:00-24:00 Sun: 0:00-24:00	IQ-Cards  	Features  
-			







813	Q1 Melle II		GPS: 52.1811/8.42311
No.			
Alt Riemsloh 53 49328 Melle	Mon-Fri: 6:00-21:00 Sat: 7:00-21:00 Sun: 8:00-21:00	IQ-Cards  	Features
-			




810	Fip Melle I	 	GPS: 52.191411/8.354505
No.			
Industriestraße 10 49324 Melle	Mon-Fri: 00:00-24:00 Sat: 00:00-24:00 Sun: 00:00-24:00	IQ-Cards  	Features 
-			







814	Q1 Melle I		GPS: 52.2437/8.40064
No.			
Barkhausener Straße 88 49328 Melle	Mon-Fri: 7:00-20:00 Sat: 8:00-19:00 Sun: 8:00-19:00	IQ-Cards  	Features
-			








811	Fip Melle II		GPS: 52.208974/8.335749
No.			
Oldendorfer Straße 37 - 39 49324 Melle	Mon-Fri: 00:00-24:00 Sat: 00:00-24:00 Sun: 00:00-24:00	IQ-Cards  	Features  
-			





815	Fip Melle-Bruchmühlen	 	GPS: 52.19716/8.46033
No.			
Nordstraße 25 49328 Melle-Bruchmühlen	Mon-Fri: 0:00-24:00 Sat: 0:00-24:00 Sun: 0:00-24:00	IQ-Cards  	Features  
-			







812	Fip Melle-Gesbold	 	GPS: 52.21749385/8.270033598
No.			
Auf dem Platen 10 49326 Melle-Gesbold	Mon-Fri: 0:00-24:00 Sat: 0:00-24:00 Sun: 0:00-24:00	IQ-Cards  	Features  
-			







816	MIV Lohne		GPS: 52.6721/8.2502
No.			
Lindenstraße 96 a 49393 Lohne	Mon-Fri: 0:00-24:00 Sat: closed Sun: closed	IQ-Cards  	Features
-			







817	Brämswig Lohne	 	GPS: 52.65827/8.187707
No.			
Daimlerstraße 2 49393 Lohne	Mon-Fri: 0:00-24:00 Sat: 0:00-24:00 Sun: 0:00-24:00	IQ-Cards  	Features  
-			







821	Aral Neuenkirchen	 	GPS: 52.491489/8.078994
No.			
Hörster Heide 2 49434 Neuenkirchen	Mon-Fri: 0:00-24:00 Sat: 0:00-24:00 Sun: 0:00-24:00	IQ-Cards  	Features   
-			






818	Q1 Damme		GPS: 52.5441/8.29028
No.			
Lage 14 49401 Damme	Mon-Fri: 8:00-18:00 Sat: 8:00-12:00 Sun: closed	IQ-Cards  	Features 
-			







822	Fip Neuenkirchen-Vörden I	 	GPS: 52.49756/8.07042
No.			
Braunschweiger Str. 2 49434 Neuenkirchen-Vörden	Mon-Fri: 0:00-24:00 Sat: 0:00-24:00 Sun: 0:00-24:00	IQ-Cards  	Features  
-			






819	Fip Damme	 	GPS: 52.50914951/8.206561804
No.			
Robert-Bosch-Straße 20 49401 Damme	Mon-Fri: 0:00-24:00 Sat: 0:00-24:00 Sun: 0:00-24:00	IQ-Cards  	Features  
-			







823	Brämswig Steinfeld	 	GPS: 52.587228/8.222108
No.			
Diepholzer Straße 36 49439 Steinfeld	Mon-Fri: 0:00-24:00 Sat: 0:00-24:00 Sun: 0:00-24:00	IQ-Cards  	Features  
-			







820	Fip Dinklage	 	GPS: 52.64738/8.123624
No.			
Am alten Wasserwerk 2 49413 Dinklage	Mon-Fri: 0:00-24:00 Sat: 0:00-24:00 Sun: 0:00-24:00	IQ-Cards  	Features  
-			




824	Fip Steinfeld-Lehmden	 	GPS: 52.57651/8.28252
No.			
Lehmden Straße 23 49439 Steinfeld-Lehmden	Mon-Fri: 0:00-24:00 Sat: 0:00-24:00 Sun: 0:00-24:00	IQ-Cards  	Features 
-			







825	Fip Lemförde	 	GPS: 52.4606/8.36472
No.			
Bahnhofstraße 82 49448 Lemförde	Mon-Fri: 0:00-24:00 Sat: 0:00-24:00 Sun: 0:00-24:00	IQ-Cards  	Features  
-			







829	Fip Ibbenbüren-Dörenthe	 	GPS: 52.2308/7.68954
No.			
Münsterstraße 531 49479 Ibbenbüren-Dörenthe	Mon-Fri: 0:00-24:00 Sat: 0:00-24:00 Sun: 0:00-24:00	IQ-Cards  	Features 
-			




826	Fip Holdorf	 	GPS: 52.580546/8.147769
No.			
Fallenriede 1 49451 Holdorf	Mon-Fri: 0:00-24:00 Sat: 0:00-24:00 Sun: 0:00-24:00	IQ-Cards  	Features  
-			







830	Fip Westerkappeln	 	GPS: 52.31154/7.89436
No.			
Gartenkamp 21 49492 Westerkappeln	Mon-Fri: 0:00-24:00 Sat: 0:00-24:00 Sun: 0:00-24:00	IQ-Cards  	Features  
-			






827	Q1 Ibbenbüren		GPS: 52.2849/7.74609
No.			
Osnabrücker Straße 158 49479 Ibbenbüren	Mon-Fri: 6:00-22:30 Sat: 7:00-22:30 Sun: 7:00-22:30	IQ-Cards  	Features
-			







831	Fip Westerkappeln-Velpe	 	GPS: 52.26277221/7.878933818
No.			
Industriestraße 23a 49492 Westerkappeln-Velpe	Mon-Fri: 0:00-24:00 Sat: 0:00-24:00 Sun: 0:00-24:00	IQ-Cards  	Features  
-			









828	Fip Ibbenbüren-Laggenbeck	 	GPS: 52.2621/7.77319
No.			
Fuggerstraße 4 49479 Ibbenbüren-Laggenbeck	Mon-Fri: 0:00-24:00 Sat: 0:00-24:00 Sun: 0:00-24:00	IQ-Cards  	Features  
-			







832	Q1 Mettingen		GPS: 52.3127/7.79134
No.			
Westerkappelnr Straße 81 49497 Mettingen	Mon-Fri: 6:30-22:00 Sat: 7:00-22:00 Sun: 8:00-22:00	IQ-Cards  	Features
-			






833	Fip Mettingen I	 	GPS: 52.31257/7.79604
No.			
Hansastraße 5 49497 Mettingen	Mon-Fri: 0:00-24:00 Sat: 0:00-24:00 Sun: 0:00-24:00	IQ-Cards  	Features  
-			







837	Raiffeisen Tecklenburg-Brochterbeck	 	GPS: 52.220755/7.749845
No.			
Wechter Str. 15 49545 Tecklenburg-Brochterbeck	Mon-Fri: 0:00-24:00 Sat: 0:00-24:00 Sun: 0:00-24:00	IQ-Cards  	Features 
-			





834	Fip Mettingen II	 	GPS: 52.319/7.77711
No.			
Recker Straße 9 49497 Mettingen	Mon-Fri: 0:00-24:00 Sat: 0:00-24:00 Sun: 0:00-24:00	IQ-Cards  	Features  
-			




838	Aral Ladbergen	 	GPS: 52.146488/7.736124
No.			
Espenhof 1 49549 Ladbergen	Mon-Fri: 0:00-24:00 Sat: 0:00-24:00 Sun: 0:00-24:00	IQ-Cards  	Features    
-			










835	Fip Lengerich	 	GPS: 52.17480678/7.867326736
No.			
Hullmanns Damm 28 49525 Lengerich	Mon-Fri: 0:00-24:00 Sat: 0:00-24:00 Sun: 0:00-24:00	IQ-Cards  	Features  
-			







839	Hoyer Ladbergen (Nosta)		GPS: 52.141943/7.749503
No.			
Lengericher Straße 31 49549 Ladbergen	Mon-Fri: 6:30-19:30 Sat: 7:00-12:00 Sun: closed	IQ-Cards  	Features  
A1/E74, Exit 74 Ladbergen			







836	Aral Tecklenburg	 	GPS: 52.232534/7.878547
No.			
A1 49545 Tecklenburg	Mon-Fri: 0:00-24:00 Sat: 0:00-24:00 Sun: 0:00-24:00	IQ-Cards  	Features  
-			





840	bft Fürstenau	 	GPS: 52.5134/7.67765
No.			
Fröhlkingstraße 8 49584 Fürstenau	Mon-Fri: 5:00-23:00 Sat: 6:00-23:00 Sun: 7:00-23:00	IQ-Cards  	Features
-			






841	Q1 Merzen		GPS: 52.4738/7.83009
No.			
Hauptstraße 12 49586 Merzen	Mon-Fri: 6:00-20:00 Sat: 7:00-20:00 Sun: 8:00-20:00	IQ-Cards  	Features
-			







845	Hoyer Autohof Emstek / Cloppenburg	 	GPS: 52.811595/8.216035
No.			
Sülbührener Straße 7 49685 Emstek / Cloppenburg	Mon-Fri: 0:00-24:00 Sat: 0:00-24:00 Sun: 0:00-24:00	IQ-Cards  	Features     
-			
			A1/E37, Exit 63 Cloppenburg







842	Wiro Lönigen	 	GPS: 52.75174/7.77491
No.			
Europaring 3 49624 Lönigen	Mon-Fri: 0:00-24:00 Sat: 0:00-24:00 Sun: 0:00-24:00	IQ-Cards  	Features  
-			







846	Tankpunkt A1 Cloppenburg	 	GPS: 52.8109/8.21773
No.			
Sülbührener Str. 2 49685 Emstek	Mon-Fri: 0:00-24:00 Sat: 0:00-24:00 Sun: 0:00-24:00	IQ-Cards  	Features  
-			







843	GS agri Garrel	 	GPS: 52.947114/8.022612183
No.			
Auf m Halskamp 12 49681 Garrel	Mon-Fri: 0:00-24:00 Sat: 0:00-24:00 Sun: 0:00-24:00	IQ-Cards 	Features 
-			







847	Raiffeisen Meppen	 	GPS: 52.716647/7.174945
No.			
Emmener Straße 1 49716 Meppen	Mon-Fri: 00:00-24:00 Sat: 00:00-24:00 Sun: 00:00-24:00	IQ-Cards  	Features 
-			







844	GS Agri Schneiderkrug	 	GPS: 52.8139280515/8.2350968 38
No.			
Raiffeisenstraße 4 49685 Schneiderkrug	Mon-Fri: 0:00-24:00 Sat: 0:00-24:00 Sun: 0:00-24:00	IQ-Cards  	Features  
-			








848	Aral Haren	 	GPS: 52.755852/7.16432
No.			
An der Autobahn 8 49733 Haren	Mon-Fri: 0:00-24:00 Sat: 0:00-24:00 Sun: 0:00-24:00	IQ-Cards  	Features  
-			





849	Raiffeisen Haren	 	GPS: 52.783792/7.299066
No.			
Emmelner Straße 98 49733 Haren	Mon-Fri: 6:00-21:00 Sat: 7:30-21:00 Sun: 7:30-21:00	IQ-Cards  	Features  
-			







853	Raiffeisen Klein Berßen	 	GPS: 52.769653/7.458269
No.			
Sögeler Straße 2 49777 Klein Berßen	Mon-Fri: 0:00-24:00 Sat: 0:00-24:00 Sun: 0:00-24:00	IQ-Cards  	Features  
-			




850	Raiffeisen Sögel	 	GPS: 52.827763/7.51267
No.			
Industriestraße 40 49751 Sögel	Mon-Fri: 0:00-24:00 Sat: 0:00-24:00 Sun: 0:00-24:00	IQ-Cards  	Features  
-			




854	Raiffeisen Niederlangen	 	GPS: 52.8717/7.23861
No.			
Feldkoppel 1 49779 Niederlangen	Mon-Fri: 0:00-24:00 Sat: 0:00-24:00 Sun: 0:00-24:00	IQ-Cards  	Features  
-			
A31, Exit 18 Lathen			







851	Raiffeisen Lathen	 	GPS: 52.867847/7.313637
No.			
Hafenstraße 1 49762 Lathen	Mon-Fri: 0:00-24:00 Sat: 0:00-24:00 Sun: 0:00-24:00	IQ-Cards  	Features   
-			




855	Wiro Lingen	 	GPS: 52.509641/7.299511
No.			
Nordhornerstr. 2 49808 Lingen	Mon-Fri: 6:00-23:00 Sat: 7:00-23:00 Sun: 8:00-23:00	IQ-Cards  	Features
-			







852	Raiffeisen Lähden	 	GPS: 52.737671/7.573506
No.			
Gewerbegebiet Süd 2 49774 Lähden	Mon-Fri: 0:00-24:00 Sat: 0:00-24:00 Sun: 0:00-24:00	IQ-Cards  	Features  
-			






856	Q1 Lingen		GPS: 52.5267/7.33176
No.			
Haselünner Straße 48 49809 Lingen	Mon-Fri: 7:00-21:00 Sat: 7:00-21:00 Sun: 8:00-21:00	IQ-Cards  	Features
-			







857	REWE Lingen		GPS: 52.5074/7.32195
No.			
Rheiner Straße 110 49809 Lingen	Mon-Fri: 7:00-20:00 Sat: 7:00-20:00 Sun: closed	IQ-Cards  	Features
-			






861	Raiffeisen Wilsum	 	GPS: 52.543096/6.845299
No.			
Hauptstraße 1 49849 Wilsum	Mon-Fri: 0:00-24:00 Sat: 0:00-24:00 Sun: 0:00-24:00	IQ-Cards  	Features  
-			








858	Q1 Freren		GPS: 52.4888/7.54374
No.			
Mühlenstraße 23 49832 Freren	Mon-Fri: 7:00-20:00 Sat: 7:30-20:00 Sun: 9:30-20:00	IQ-Cards  	Features
-			






862	Wirtz Bergheim-Niederaußem	 	GPS: 50.99246/6.67863
No.			
Voltastraße 5 50129 Bergheim-Niederaußem	Mon-Fri: 0:00-24:00 Sat: 0:00-24:00 Sun: 0:00-24:00	IQ-Cards  	Features  
-			






859	Raiffeisen Freren	 	GPS: 52.4764/7.55138
No.			
Lindenstraße 2 49832 Freren	Mon-Fri: 0:00-24:00 Sat: 0:00-24:00 Sun: 0:00-24:00	IQ-Cards  	Features 
-			







863	AVIA Bedburg	 	GPS: 51.01333813/6.57561297
No.			
Robert-Bosch-Straße 11 50181 Bedburg	Mon-Fri: 0:00-24:00 Sat: 0:00-24:00 Sun: 0:00-24:00	IQ-Cards  	Features  
-			






860	Raiffeisen Beesten	 	GPS: 52.4369/7.4967
No.			
Hauptstraße 1 49832 Beesten	Mon-Fri: 0:00-24:00 Sat: 0:00-24:00 Sun: 0:00-24:00	IQ-Cards  	Features 
-			








864	Aral Bedburg Ost	 	GPS: 51.005137407/6.52221503
No.			
A 61 Ost 50181 Bedburg	Mon-Fri: 0:00-24:00 Sat: 0:00-24:00 Sun: 0:00-24:00	IQ-Cards  	Features   
-			







865	AVEX Frechen		GPS: 50.91126/6.830428
No.			
Bonnstraße 15 50226 Frechen	Mon-Fri: 0:00-24:00 Sat: 0:00-24:00 Sun: 0:00-24:00	IQ-Cards  	Features  
A1/E31, Exit Kreuz Köln West			







869	BV Köln-Longerich	 	GPS: 50.98756788/6.913452744
No.			
Hugo-Junkers-Straße 10 50739 Köln-Longerich	Mon-Fri: 0:00-24:00 Sat: 0:00-24:00 Sun: 0:00-24:00	IQ-Cards  	Features 
-			








866	BV Frechen	 	GPS: 50.920817/6.829781
No.			
Hermann-Seger-Straße 33-35 50226 Frechen	Mon-Fri: 0:00-24:00 Sat: 0:00-24:00 Sun: 0:00-24:00	IQ-Cards  	Features  
-			







870	Aral Köln I	 	GPS: 51.003404/6.875087
No.			
Donatusstraße 20 50767 Köln	Mon-Fri: 6:00-24:00 Sat: 6:00-24:00 Sun: 6:00-24:00	IQ-Cards  	Features 
-			




867	Aral Hürth I	 	GPS: 50.894856/6.905027
No.			
Luxemburger Straße 58 50354 Hürth	Mon-Fri: 0:00-24:00 Sat: 0:00-24:00 Sun: 0:00-24:00	IQ-Cards  	Features   
-			






871	Aral Köln II	 	GPS: 51.032967/6.919921
No.			
Oskar-Schindler-Straße 1 50769 Köln	Mon-Fri: 0:00-24:00 Sat: 0:00-24:00 Sun: 0:00-24:00	IQ-Cards  	Features  
-			







868	BV Köln-Niehl	 	GPS: 50.9995229/6.939391717
No.			
Geestemünder Straße 20 50735 Köln-Niehl	Mon-Fri: 0:00-24:00 Sat: 0:00-24:00 Sun: 0:00-24:00	IQ-Cards  	Features  
-			








872	Aral Köln III	 	GPS: 50.892089/6.966327
No.			
Am Verteilerkreis Westseite 50968 Köln	Mon-Fri: 0:00-24:00 Sat: 0:00-24:00 Sun: 0:00-24:00	IQ-Cards  	Features   
-			






873	BV Köln-Raderberg	 	GPS: 50.912956/6.95781
No.			
Marktstraße 10 50968 Köln-Raderberg	Mon-Fri: 0:00-24:00 Sat: 0:00-24:00 Sun: 0:00-24:00	IQ-Cards  	Features  
-			





877	bft Leverkusen		GPS: 51.062/7.00481
No.			
Karlstraße 7 51379 Leverkusen	Mon-Fri: 6:00-22:00 Sat: 7:00-22:00 Sun: 8:00-22:00	IQ-Cards  	Features
-			







874	BV Köln-Rodenkirchen	 	GPS: 50.86995449/6.995256767
No.			
Wankelstraße 37 50996 Köln-Rodenkirchen	Mon-Fri: 0:00-24:00 Sat: 0:00-24:00 Sun: 0:00-24:00	IQ-Cards  	Features 
-			







878	BV Bergisch-Gladbach I	 	GPS: 50.95736/7.1457
No.			
An der Bahn 7 51427 Bergisch-Gladbach	Mon-Fri: 0:00-24:00 Sat: 0:00-24:00 Sun: 0:00-24:00	IQ-Cards  	Features  
-			





875	Aral Köln V	 	GPS: 50.967794/7.033921
No.			
Berg.-Gladbacher Str. 417 51067 Köln	Mon-Fri: 0:00-24:00 Sat: 0:00-24:00 Sun: 0:00-24:00	IQ-Cards  	Features   
-			






879	BV Bergisch-Gladbach II	 	GPS: 50.973902/7.130904
No.			
Hüttenstraße 57 51469 Bergisch-Gladbach	Mon-Fri: 0:00-24:00 Sat: 0:00-24:00 Sun: 0:00-24:00	IQ-Cards  	Features 
-			






876	Aral Köln IV		GPS: 50.918621/7.049332
No.			
Alter Deutzer Postweg 102 51149 Köln	Mon-Fri: 0:00-24:00 Sat: 0:00-24:00 Sun: 0:00-24:00	IQ-Cards  	Features 
-			




880	BV Aachen I	 	GPS: 50.7946568/6.1203553
No.			
Wurbenden 8 52070 Aachen	Mon-Fri: 0:00-24:00 Sat: 0:00-24:00 Sun: 0:00-24:00	IQ-Cards  	Features  
-			




881	BV Aachen II	 	GPS: 50.794599/6.103367
No.			
Gut-Dämme-Straße 22 52070 Aachen	Mon-Fri: 0:00-24:00 Sat: 0:00-24:00 Sun: 0:00-24:00	IQ-Cards  	Features  
-			





885	Heitzer Heinsberg	 	GPS: 51.064647/6.110356
No.			
Humboldtstraße 1 52525 Heinsberg	Mon-Fri: 0:00-24:00 Sat: 0:00-24:00 Sun: 0:00-24:00	IQ-Cards  	Features
-			







882	BV Herzogenrath	 	GPS: 50.85823/6.10464
No.			
Jüder Straße 1 52134 Herzogenrath	Mon-Fri: 0:00-24:00 Sat: 0:00-24:00 Sun: 0:00-24:00	IQ-Cards  	Features 
-			




886	Heitzer Dremmen	 	GPS: 51.045357/6.158639
No.			
Am Weidenhof 10 52525 Heinsberg-Dremmen	Mon-Fri: 0:00-24:00 Sat: 0:00-24:00 Sun: 0:00-24:00	IQ-Cards  	Features 
-			







883	MIV Stolberg		GPS: 50.7368/6.2671
No.			
Münsterau 215 52224 Stolberg	Mon-Fri: 6:00-22:00 Sat: 7:00-22:00 Sun: 7:00-22:00	IQ-Cards  	Features
-			






887	Q1 Bonn		GPS: 50.752045/7.155678
No.			
Fränkische Straße 15 53229 Bonn	Mon-Fri: 6:00-22:00 Sat: 6:00-22:00 Sun: 8:00-20:00	IQ-Cards  	Features
-			







884	bft Hürtgenwald	 	GPS: 50.6946/6.35785
No.			
Germeter 135 52393 Hürtgenwald	Mon-Fri: 6:00-21:00 Sat: 7:00-21:00 Sun: 8:00-21:00	IQ-Cards  	Features
-			






888	Raiffeisen Rheinbach	 	GPS: 50.6329/6.95922
No.			
Boschstraße 2-4 53359 Rheinbach	Mon-Fri: 0:00-24:00 Sat: 0:00-24:00 Sun: 0:00-24:00	IQ-Cards  	Features  
-			






889	bft Bad Neuenahr-Ahrweiler		GPS: 50.5455/7.12072
No.			
Sebastianstraße 104 53474 Bad Neuenahr-Ahrweiler	Mon-Fri: 6:00-22:00 Sat: 6:00-22:00 Sun: 8:00-22:00	IQ-Cards  	Features
-			









893	RHV Rottbitze	 	GPS: 50.65061714/7.3256565
No.			
Heideweg 46 53604 Rottbitze	Mon-Fri: 0:00-24:00 Sat: 0:00-24:00	IQ-Cards  	Features  
-			







890	Raiffeisen Grafschaft-Gelsdorf	 	GPS: 50.5739/7.03438
No.			
Fried.-Wilhelm-Raiffeisen- Str. 7 53501 Grafschaft-Gelsdorf	Mon-Fri: 0:00-24:00 Sat: 0:00-24:00 Sun: 0:00-24:00	IQ-Cards  	Features 
-			







894	Andrys Siegburg	 	GPS: 50.79814038/7.186933458
No.			
Lindenstraße 145 53721 Siegburg	Mon-Fri: 0:00-24:00 Sat: 0:00-24:00 Sun: 0:00-24:00	IQ-Cards  	Features  
-			






891	Raiffeisen Wershofen	 	GPS: 50.4454/6.81179
No.			
Nordstraße 36 53520 Wershofen	Mon-Fri: 0:00-24:00 Sat: 0:00-24:00 Sun: 0:00-24:00	IQ-Cards  	Features 
-			







895	Raiffeisen Euskirchen	 	GPS: 50.637/6.81362
No.			
Im Mühlenfeld 22-28 53881 Euskirchen	Mon-Fri: 0:00-24:00 Sat: 0:00-24:00 Sun: 0:00-24:00	IQ-Cards  	Features 
-			







892	Aral Bad Honnef	 	GPS: 50.647984/7.334606
No.			
Gewerbegebiet Am Dachsberg 8 53604 Bad Honnef	Mon-Fri: 0:00-24:00 Sat: 0:00-24:00 Sun: 0:00-24:00	IQ-Cards  	Features    
-			







896	AVEX Euskirchen	 	GPS: 50.686288/6.837673
No.			
Heinrich-Barth-Straße 32 53881 Euskirchen	Mon-Fri: 0:00-24:00 Sat: 0:00-24:00 Sun: 0:00-24:00	IQ-Cards  	Features  
-			







897	Schäfer Mechnich	 	GPS: 50.588065/6.664367
No.			
Kiefernweg 44 53894 Mechnich	Mon-Fri: 0:00-24:00 Sat: 0:00-24:00 Sun: 0:00-24:00	IQ-Cards  	Features  
-			








901	Raiffeisen Ormont	 	GPS: 50.3285/6.44296
No.			
Ulmenstraße 4 54597 Ormont	Mon-Fri: 0:00-24:00 Sat: 0:00-24:00 Sun: 0:00-24:00	IQ-Cards  	Features 
-			






898	Raiffeisen Bad Münstereifel	 	GPS: 50.5691/6.76319
No.			
Josef-Jonas-Straße 3 53902 Bad Münstereifel	Mon-Fri: 0:00-24:00 Sat: 0:00-24:00 Sun: 0:00-24:00	IQ-Cards  	Features  
-			







902	Raiffeisen Bitburg	 	GPS: 49.9645/6.52544
No.			
Bahnhofstr. 29 54634 Bitburg	Mon-Fri: 0:00-24:00 Sat: 0:00-24:00 Sun: 0:00-24:00	IQ-Cards  	Features  
-			







899	RHV Weilerswist	 	GPS: 50.754678/6.853837
No.			
Felix-Wankel-Strasse 1 53919 Weilerswist	Mon-Fri: 0:00-24:00 Sat: 0:00-24:00 Sun: 0:00-24:00	IQ-Cards  	Features  
-			






903	Raiffeisen Badem	 	GPS: 50.0131/6.61085
No.			
Raiffeisenstr. 1 54657 Badem	Mon-Fri: 0:00-24:00 Sat: 0:00-24:00 Sun: 0:00-24:00	IQ-Cards  	Features  
-			








900	Aral Reinsfeld	 	GPS: 49.691174/6.896176
No.			
A 1 54421 Reinsfeld	Mon-Fri: 0:00-24:00 Sat: 0:00-24:00 Sun: 0:00-24:00	IQ-Cards  	Features   
-			







904	Aral Mainz		GPS: 50.027154/8.222996
No.			
Rheinallee 207 55120 Mainz	Mon-Fri: 0:00-24:00 Sat: 0:00-24:00 Sun: 0:00-24:00	IQ-Cards  	Features  
-			






905	Winkler Heidesheim	 	GPS: 50.00166472/8.129261138
No.			
Budenheimer Weg 69 55262 Heidesheim	Mon-Fri: 0:00-24:00 Sat: 0:00-24:00 Sun: 0:00-24:00	IQ-Cards  	Features  
-			









909	Aral Büchenbeuren	 	GPS: 49.92726/7.279584
No.			
Im Schiffels 1 55491 Büchenbeuren	Mon-Fri: 5:00-24:00 Sat: 5:00-24:00 Sun: 5:00-24:00	IQ-Cards  	Features  
-			






906	Thelen Schwabenheim	 	GPS: 49.92882/8.0941
No.			
Selztalstraße 3 55270 Schwabenheim	Mon-Fri: 0:00-24:00 Sat: 0:00-24:00 Sun: 0:00-24:00	IQ-Cards  	Features 
-			








910	Aral Rheinböllen	 	GPS: 49.996164/7.68382
No.			
Bahnhofstraße 53 55494 Rheinböllen	Mon-Fri: 0:00-24:00 Sat: 0:00-24:00 Sun: 0:00-24:00	IQ-Cards  	Features   
-			







907	Winkler Wörrstadt	 	GPS: 49.83955663/8.126218915
No.			
Hinter dem Turm 3 55286 Wörrstadt	Mon-Fri: 0:00-24:00 Sat: 0:00-24:00 Sun: 0:00-24:00	IQ-Cards  	Features  
-			






911	Thelen Wallertheim	 	GPS: 49.83159/8.05323
No.			
Schimsheimer Straße 37 55578 Wallertheim	Mon-Fri: 0:00-24:00 Sat: 0:00-24:00 Sun: 0:00-24:00	IQ-Cards  	Features 
-			







908	Aral Bingen	 	GPS: 49.92492227/7.936754336
No.			
Gustav-Stresemann-Straße 2 55411 Bingen	Mon-Fri: 0:00-24:00 Sat: 0:00-24:00 Sun: 0:00-24:00	IQ-Cards  	Features    
-			






912	Schneider Wöllstein (LIDL Zentrallager)		GPS: 49.82494/7.98526
No.			
Im Rohrgewann 13 55597 Wöllstein	Mon-Fri: 0:00-24:00 Sat: 0:00-17:00 Sun: 20:00-24:00	IQ-Cards  	Features  
-			





913	Aral Idar-Oberstein	 	GPS: 49.738978/7.408038
No.			
Fischbacher Straße 1 55743 Idar-Oberstein	Mon-Fri: 0:00-24:00 Sat: 0:00-24:00 Sun: 0:00-24:00	IQ-Cards  	Features   
-			




917	Aral Koblenz III	 	GPS: 50.378368/7.584987
No.			
Andernacher Straße 207 56070 Koblenz	Mon-Fri: 0:00-24:00 Sat: 0:00-24:00 Sun: 0:00-24:00	IQ-Cards  	Features  
-			




914	Thelen Hoppstädten-Weiersbach	 	GPS: 49.61461/7.18976
No.			
Saarstr. 123 55768 Hoppstädten-Weiersbach	Mon-Fri: 0:00-24:00 Sat: 0:00-24:00 Sun: 0:00-24:00	IQ-Cards  	Features 
-			




918	Aral Koblenz II	 	GPS: 50.389276/7.566403
No.			
August-Horch-Straße 1-3 56076 Koblenz	Mon-Fri: 0:00-24:00 Sat: 0:00-24:00 Sun: 0:00-24:00	IQ-Cards  	Features  
-			





915	bft Koblenz	 	GPS: 50.3916/7.58622
No.			
Carl-Spaeter-Straße 73 56070 Koblenz	Mon-Fri: 6:00-22:00 Sat: 7:00-20:00 Sun: 10:00-18:00	IQ-Cards  	Features 
-			








919	bft Bendorf	 	GPS: 50.4263/7.57205
No.			
Hauptstraße 150 56170 Bendorf	Mon-Fri: 6:00-22:00 Sat: 7:00-22:00 Sun: 8:00-22:00	IQ-Cards  	Features
-			






916	Q1 Koblenz		GPS: 50.396891/7.574612
No.			
Zur Bergpflege 47 a 56070 Koblenz	Mon-Fri: 0:00-24:00 Sat: 0:00-18:00 Sun: 22:00-00:00	IQ-Cards  	Features
-			






920	bft Selters		GPS: 50.5339/7.75779
No.			
Luisenstraße 2 56242 Selters	Mon-Fri: 6:00-21:00 Sat: 7:00-20:00 Sun: 8:00-19:00	IQ-Cards  	Features
-			






921	Q1 Münstermaifeld		GPS: 50.2451/7.36407
No.			
Kurfürst-Balduin-Straße 1 56294 Münstermaifeld	Mon-Fri: 6:30-19:00 Sat: 6:30-17:00 Sun: 8:00-17:00	IQ-Cards  	Features
-			






925	Q1 Wallmerod	 	GPS: 50.4865/7.94971
No.			
Bahnhofstraße 16 56414 Wallmerod	Mon-Fri: 5:30-22:00 Sat: 7:00-22:00 Sun: 8:00-22:00	IQ-Cards  	Features
-			





922	Aral Dernbach	 	GPS: 50.547978/7.58523
No.			
A3 56307 Dernbach	Mon-Fri: 0:00-24:00 Sat: 0:00-24:00 Sun: 0:00-24:00	IQ-Cards  	Features   
-			






926	Aral Brohl-Lützing	 	GPS: 50.486287/7.32906
No.			
An der B9 56656 Brohl-Lützing	Mon-Fri: 5:00-22:00 Sat: 5:00-22:00 Sun: 5:00-22:00	IQ-Cards  	Features 
-			




923	BFT Dörsdorf	 	GPS: 50.247239/8.0102924
No.			
Hauptstraße 3 56370 Dörsdorf	Mon-Fri: 0:00-24:00 Sat: 0:00-24:00 Sun: 0:00-24:00	IQ-Cards  	Features 
-			




927	MHT Mayen	 	GPS: 50.3269/7.247
No.			
Koblenzer Straße 168 56727 Mayen	Mon-Fri: 5:30-21:00 Sat: 5:30-21:00 Sun: 9:00-21:00	IQ-Cards  	Features 
-			







924	Schwarz Montabaur-Horresen	 	GPS: 50.4308187/7.8007553
No.			
Westerwaldstraße 2a 56410 Montabaur-Horresen	Mon-Fri: 0:00-24:00 Sat: 0:00-24:00 Sun: 0:00-24:00	IQ-Cards  	Features 
-			




928	Q1 Ettringen		GPS: 50.352/7.22237
No.			
Mayener Straße 8 56729 Ettringen	Mon-Fri: 7:00-19:00 Sat: 8:00-17:00 Sun: closed	IQ-Cards  	Features 
-			







929	MHT Kottenheim	 	GPS: 50.343669/7.262242
No.			
Hausener Straße 51 56736 Kottenheim	Mon-Fri: 5:00-22:00 Sat: 6:00-22:00 Sun: 8:00-22:00	IQ-Cards  	Features 
-			







933	bft Freudenberg		GPS: 50.9062/7.88955
No.			
Olper Straße 14 57258 Freudenberg	Mon-Fri: 5:30-22:00 Sat: 7:00-22:00 Sun: 8:00-22:00	IQ-Cards  	Features
-			






930	Q1 Mendig		GPS: 50.368/7.29096
No.			
Bahnstraße 53 56743 Mendig	Mon-Fri: 7:30-19:00 Sat: 8:00-13:00 Sun: closed	IQ-Cards  	Features
-			






934	Raiffeisen Bad Berleburg-Raumland	 	GPS: 51.034541/8.367094
No.			
Industriestr. 2 57319 Bad Berleburg - Raumland	Mon-Fri: 0:00-24:00 Sat: 0:00-24:00 Sun: 0:00-24:00	IQ-Cards  	Features  
-			






931	bft Auderath		GPS: 50.1914/7.01781
No.			
Wilhelmshöhe / An der B259 3 56766 Auderath	Mon-Fri: 6:00-20:00 Sat: 8:00-20:00 Sun: 8:00-20:00	IQ-Cards  	Features
-			







935	WESTMARKT Bad Laasphe	 	GPS: 50.92925644/8.427253723
No.			
In der Aue 10-14 57334 Bad Laasphe	Mon-Fri: 0:00-24:00 Sat: 0:00-24:00 Sun: 0:00-24:00	IQ-Cards  	Features  
-			





932	AGRAVIS Netphen	 	GPS: 50.9161/8.09351
No.			
Kronprinzenstraße 7 57250 Netphen	Mon-Fri: 0:00-24:00 Sat: 0:00-24:00 Sun: 0:00-24:00	IQ-Cards  	Features  
-			







936	AGRAVIS Lennestadt-Elspe	 	GPS: 51.14903/8.03728
No.			
Im Gewerbegebiet 2 57368 Lennestadt-Elspe	Mon-Fri: 0:00-24:00 Sat: 0:00-24:00 Sun: 0:00-24:00	IQ-Cards  	Features 
-			






937	AGRAVIS Lennestadt-Grevenbrück	 	GPS: 51.1411/8.01873
No.			
Ladestr. 6 57368 Lennestadt-Grevenbrück	Mon-Fri: 0:00-24:00 Sat: 0:00-24:00 Sun: 0:00-24:00	IQ-Cards  	Features 
-			






941	Raiffeisen Kirchhundem II	 	GPS: 51.0381/7.99415
No.			
Industriestr. 3 57399 Kirchhundem	Mon-Fri: 0:00-24:00 Sat: 0:00-24:00 Sun: 0:00-24:00	IQ-Cards  	Features 
-			






938	Raiffeisen Schmallenberg I	 	GPS: 51.1662/8.31005
No.			
Kornhausstr. 11 57392 Schmallenberg	Mon-Fri: 0:00-24:00 Sat: 0:00-24:00 Sun: 0:00-24:00	IQ-Cards  	Features  
-			







942	Q1 Olpe	 	GPS: 51.071/7.83839
No.			
An der L512 / Hanemicke 1 57462 Olpe	Mon-Fri: 6:30-20:00 Sat: 8:30-19:00 Sun: 8:30-20:00	IQ-Cards  	Features
-			






939	Raiffeisen Schmallenberg II	 	GPS: 51.1567/8.30266
No.			
Im Brauke 17 57392 Schmallenberg	Mon-Fri: 0:00-24:00 Sat: 0:00-24:00 Sun: 0:00-24:00	IQ-Cards  	Features  
-			




943	Schneider Olpe (Spedition Arens)		GPS: 51.00167798/7.8397438
No.			
Sassmicker Hammer 20 57462 Olpe	Mon-Fri: 0:00-24:00 Sat: 0:00-24:00 Sun: 0:00-24:00	IQ-Cards  	Features  
A4, Exit 29 Wenden			







940	Raiffeisen Kirchhundem I	 	GPS: 51.0881/8.11893
No.			
Am Steine 11 57399 Kirchhundem	Mon-Fri: 0:00-24:00 Sat: 0:00-24:00 Sun: 0:00-24:00	IQ-Cards  	Features 
-			






944	Theile-Schürholz Drolshagen		GPS: 51.056974/7.767677
No.			
Köbbinghausen 15 57489 Drolshagen	Mon-Fri: 0:00-24:00 Sat: 0:00-24:00 Sun: 0:00-24:00	IQ-Cards  	Features  
A45/E41, Exit 17 Drolshagen			







945	Aral Schwerte	 	GPS: 51.45275/7.560858
No.			
Hörder Straße 89 58239 Schwerte	Mon-Fri: 0:00-24:00 Sat: 0:00-24:00 Sun: 0:00-24:00	IQ-Cards  	Features  
-			




949	Raiffeisen Breckerfeld	 	GPS: 51.2676/7.4585
No.			
Egenstr. 6 58339 Breckerfeld	Mon-Fri: 0:00-24:00 Sat: 0:00-24:00 Sun: 0:00-24:00	IQ-Cards  	Features 
-			







946	Q1 Ennepetal		GPS: 51.297/7.31281
No.			
Kölner Straße 311 58256 Ennepetal	Mon-Fri: 7:00-21:00 Sat: 8:00-21:00 Sun: closed	IQ-Cards  	Features
-			






950	Aral Iserlohn	 	GPS: 51.380569/7.68189
No.			
Dortmunder Straße 110 58638 Iserlohn	Mon-Fri: 0:00-24:00 Sat: 0:00-24:00 Sun: 0:00-24:00	IQ-Cards  	Features  
-			







947	Raiffeisen Ennepetal	 	GPS: 51.2886/7.3215
No.			
Königsfelder Str. 31 58256 Ennepetal	Mon-Fri: 0:00-24:00 Sat: 0:00-24:00 Sun: 0:00-24:00	IQ-Cards  	Features 
-			







951	Sauer's Dieseltankhof Menden-Sauerland	 	GPS: 51.44002519/7.75649786
No.			
Elsternweg 14 58708 Menden-Sauerland	Mon-Fri: 0:00-24:00 Sat: 0:00-24:00 Sun: 0:00-24:00	IQ-Cards  	Features  
-			





948	Aral Schwelm		GPS: 51.2806053/7.278696
No.			
Barmer Straße 44 58332 Schwelm	Mon-Fri: 6:00-22:00 Sat: 7:00-22:00 Sun: 8:00-22:00	IQ-Cards  	Features
-			





952	Bernhard Kree Wickede-Ruhr	 	GPS: 51.510661/7.873313
No.			
Westerhaar 14 58739 Wickede-Ruhr	Mon-Fri: 0:00-24:00 Sat: 0:00-24:00 Sun: 0:00-24:00	IQ-Cards  	Features  
-			






953	Raiffeisen Herscheid	 	GPS: 51.1759/7.74988
No.			
Mühlenweg 2 58849 Herscheid	Mon-Fri: 0:00-24:00 Sat: 0:00-24:00 Sun: 0:00-24:00	IQ-Cards  	Features 
-			







957	Schneider Oelde	 	GPS: 51.848557/8.14805
No.			
Am Landhagen 84-86 59302 Oelde	Mon-Fri: 7:00-19:00 Sat: 7:00-14:00 Sun: closed	IQ-Cards  	Features  
-			






954	Aral Hamm II	 	GPS: 51.61679/7.8489
No.			
Werler Straße 390 59069 Hamm	Mon-Fri: 0:00-24:00 Sat: 0:00-24:00 Sun: 0:00-24:00	IQ-Cards  	Features  
-			






958	Q1 Ennigerloh	 	GPS: 51.8304/8.02469
No.			
Neubeckumer Straße 36 59320 Ennigerloh	Mon-Fri: 5:30-22:00 Sat: 7:00-22:00 Sun: 7:30-22:00	IQ-Cards  	Features
-			






955	bft Ahlen	 	GPS: 51.7613/7.88988
No.			
Südenmauer 2 59227 Ahlen	Mon-Fri: 5:30-22:00 Sat: 7:00-22:00 Sun: 8:00-22:00	IQ-Cards  	Features
-			






959	Raiffeisen Ennigerloh IV	 	GPS: 51.82272/7.95421
No.			
Am Bahnhof 4 59320 Ennigerloh-Enniger	Mon-Fri: 7:30-18:00 Sat: 8:00-13:00 Sun: closed	IQ-Cards  	Features 
-			







956	Raiffeisen Ahlen	 	GPS: 51.7368/7.87936
No.			
Kleiwellenfeld 43 59229 Ahlen	Mon-Fri: 0:00-24:00 Sat: 0:00-24:00 Sun: 0:00-24:00	IQ-Cards  	Features  
-			






960	Raiffeisen Ennigerloh I	 	GPS: 51.88232544/8.042257576
No.			
Warendorfer Straße 32 59320 Ennigerloh-Westkirchen	Mon-Fri: 0:00-24:00 Sat: 0:00-24:00 Sun: 0:00-24:00	IQ-Cards  	Features 
-			







961	Raiffeisen Ennigerloh II	 	GPS: 51.8387/8.02962
No.			
Ostenfelder Str. 3 59320 Ennigerloh	Mon-Fri: 0:00-24:00 Sat: 0:00-24:00 Sun: 0:00-24:00	IQ-Cards  	Features 
-			







965	Raiffeisen Wadersloh II	 	GPS: 51.742/8.24384
No.			
Strombergerstraße 5 59329 Wadersloh	Mon-Fri: 0:00-24:00 Sat: 0:00-24:00 Sun: 0:00-24:00	IQ-Cards  	Features 
-			






962	Raiffeisen Ennigerloh III	 	GPS: 51.8657/8.08281
No.			
Dorfstr. 15 59320 Ennigerloh - Ostenfelde	Mon-Fri: 0:00-24:00 Sat: 0:00-24:00 Sun: 0:00-24:00	IQ-Cards  	Features 
-			






966	Raiffeisen Lüdinghausen	 	GPS: 51.76/7.42662
No.			
Hans Böckler Str. 27 59348 Lüdinghausen	Mon-Fri: 0:00-24:00 Sat: 0:00-24:00 Sun: 0:00-24:00	IQ-Cards  	Features  
-			









963	Hoyer Wadersloh	 	GPS: 51.735461/8.262567
No.			
Krummer Weg 18 59329 Wadersloh	Mon-Fri: 0:00-24:00 Sat: 0:00-24:00 Sun: 0:00-24:00	IQ-Cards 	Features  
-			






967	Raiffeisen Ascheberg	 	GPS: 51.7871/7.60485
No.			
Raiffeisenstr. 23 59387 Ascheberg	Mon-Fri: 0:00-24:00 Sat: 0:00-24:00 Sun: 0:00-24:00	IQ-Cards  	Features  
-			






964	Raiffeisen Wadersloh I	 	GPS: 51.7345/8.24833
No.			
Bahnhofstr. 24 59329 Wadersloh	Mon-Fri: 0:00-24:00 Sat: 0:00-24:00 Sun: 0:00-24:00	IQ-Cards  	Features  
-			





968	Raiffeisen Nordkirchen - Südkirchen	 	GPS: 51.705/7.55187
No.			
Wilhelm-Raiffeisen-Str. 2 59394 Nordkirchen - Südkirchen	Mon-Fri: 0:00-24:00 Sat: 0:00-24:00 Sun: 0:00-24:00	IQ-Cards  	Features 
-			







969	Raiffeisen Olfen	 	GPS: 51.706/7.38712
No.			
Robert-Bosch-Str. 1 59399 Olfen	Mon-Fri: 0:00-24:00 Sat: 0:00-24:00 Sun: 0:00-24:00	IQ-Cards  	Features 
-			






973	Aral Soest	 	GPS: 51.553549/8.158549
No.			
Overweg 33 59494 Soest	Mon-Fri: 0:00-24:00 Sat: 0:00-24:00 Sun: 0:00-24:00	IQ-Cards  	Features    
-			







970	RHV Werl		GPS: 51.559357/7.893162
No.			
Runtestraße 38 59457 Werl	Mon-Fri: 0:00-24:00 Sat: 0:00-24:00 Sun: 0:00-24:00	IQ-Cards  	Features  
A44/E331, Exit 54, Kreuz Werl			







974	Raiffeisen Soest-Ostönnen	 	GPS: 51.54704666/7.999176979
No.			
Werler Landstraße 319 59494 Soest-Ostönnen	Mon-Fri: 0:00-24:00 Sat: 0:00-24:00 Sun: 0:00-24:00	IQ-Cards  	Features 
-			







971	Q1 Ense		GPS: 51.4905/8.00243
No.			
Poststraße 41 59469 Ense	Mon-Fri: 0:00-24:00 Sat: 0:00-24:00 Sun: 0:00-24:00	IQ-Cards  	Features 
-			





975	Raiffeisen Soest I	 	GPS: 51.55631/8.14589
No.			
Overweg 23 59494 Soest	Mon-Fri: 0:00-24:00 Sat: 0:00-24:00 Sun: 0:00-24:00	IQ-Cards  	Features  
-			









972	Raiffeisen Ense-Bremen	 	GPS: 51.5044/7.96789
No.			
Werler Str. 57 59469 Ense-Bremen	Mon-Fri: 0:00-24:00 Sat: 0:00-24:00 Sun: 0:00-24:00	IQ-Cards  	Features 
-			





976	Raiffeisen Soest II	 	GPS: 51.574826/8.11819928
No.			
Nottebohmweg 17 59494 Soest	Mon-Fri: 0:00-24:00 Sat: 0:00-24:00 Sun: 0:00-24:00	IQ-Cards  	Features  
-			






977	Raiffeisen Möhnensee	 	GPS: 51.5074/8.17038
No.			
Kreisstraße 1 59519 Möhnensee-Echtrop	Mon-Fri: 0:00-24:00 Sat: 0:00-24:00 Sun: 0:00-24:00	IQ-Cards  	Features  
-			






981	Büker Warstein-Belecke	 	GPS: 51.4879/8.35133
No.			
Wiebusch 47 59581 Warstein-Belecke	Mon-Fri: 0:00-24:00 Sat: 0:00-24:00 Sun: 0:00-24:00	IQ-Cards  	Features  
-			






978	Raiffeisen Lippstadt I	 	GPS: 51.66287964/8.3414183
No.			
Overhagener Straße 22 59556 Lippstadt	Mon-Fri: 6:00-22:00 Sat: 6:00-22:00 Sun: 6:00-22:00	IQ-Cards  	Features
-			







982	Aral Geseke	 	GPS: 51.597761/8.51572
No.			
Bürener Straße 155 59590 Geseke	Mon-Fri: 0:00-24:00 Sat: 0:00-24:00 Sun: 0:00-24:00	IQ-Cards  	Features    
-			







979	Raiffeisen Lippstadt II	 	GPS: 51.6722/8.37346
No.			
Am Mondschein 31 59557 Lippstadt	Mon-Fri: 6:00-22:00 Sat: 6:00-22:00 Sun: 6:00-22:00	IQ-Cards  	Features
-			







983	Raiffeisen Geseke	 	GPS: 51.630767/8.52679
No.			
Kahrweg 53 59590 Geseke	Mon-Fri: 0:00-24:00 Sat: 0:00-24:00 Sun: 0:00-24:00	IQ-Cards  	Features 
-			






980	Raiffeisen Lippstadt III	 	GPS: 51.6893/8.43757
No.			
Hörster Straße 162 59558 Lippstadt-Hörste	Mon-Fri: 0:00-24:00 Sat: 0:00-24:00 Sun: 0:00-24:00	IQ-Cards  	Features 
-			







984	Raiffeisen Erwitte	 	GPS: 51.6044264/8.3314807
No.			
Völlinghauser Weg 9 59597 Erwitte	Mon-Fri: 0:00-24:00 Sat: 0:00-24:00 Sun: 0:00-24:00	IQ-Cards  	Features 
-			






985	Büker Rütthen	 	GPS: 51.4949/8.43352
No.			
Auf dem Kamp 17 59602 Rütthen	Mon-Fri: 0:00-24:00 Sat: 0:00-24:00 Sun: 0:00-24:00	IQ-Cards  	Features  
-			




989	Grüne Arnsberg I	 	GPS: 51.445039/7.967994
No.			
Stembergstraße 48-50 59755 Arnsberg	Mon-Fri: 0:00-24:00 Sat: 0:00-24:00 Sun: 0:00-24:00	IQ-Cards  	Features  
-			






986	Raiffeisen Rütthen	 	GPS: 51.5041/8.41324
No.			
Lütke Haar 1 59602 Rütthen	Mon-Fri: 0:00-24:00 Sat: 0:00-24:00 Sun: 0:00-24:00	IQ-Cards  	Features  
-			







990	AGRAVIS Arnsberg-Hüsten	 	GPS: 51.4205/7.9903
No.			
Am Siegenbittel 1 59759 Arnsberg-Hüsten	Mon-Fri: 0:00-24:00 Sat: 0:00-24:00 Sun: 0:00-24:00	IQ-Cards  	Features 
-			







987	Büker Anröchte	 	GPS: 51.5689/8.32733
No.			
Dolomitstraße 5 59609 Anröchte	Mon-Fri: 0:00-24:00 Sat: 0:00-24:00 Sun: 0:00-24:00	IQ-Cards  	Features  
-			






991	Grüne Arnsberg VI	 	GPS: 51.39492/8.13275
No.			
Widayweg 4 59823 Arnsberg	Mon-Fri: 0:00-24:00 Sat: 0:00-24:00 Sun: 0:00-24:00	IQ-Cards  	Features 
-			






988	Q1 Arnsberg		GPS: 51.4481/7.96807
No.			
Stembergstraße 17 59755 Arnsberg	Mon-Fri: 7:00-21:00 Sat: 7:00-21:00 Sun: 8:30-21:00	IQ-Cards  	Features
-			






992	AGRAVIS Sundern	 	GPS: 51.3229/8.03773
No.			
Hanns-Martin-Schleyer-St r. 2 59846 Sundern	Mon-Fri: 0:00-24:00 Sat: 0:00-24:00 Sun: 0:00-24:00	IQ-Cards  	Features 
-			







993	Raiffeisen Meschede	 	GPS: 51.3605/8.28669
No.			
Warsteiner Str. 41 59872 Meschede	Mon-Fri: 6:00-22:00 Sat: 6:00-22:00 Sun: 7:00-22:00	IQ-Cards  	Features  
-			








997	Raiffeisen Eslohe-Bremke	 	GPS: 51.2525/8.20027
No.			
Im Wennetal 1 59889 Eslohe-Bremke	Mon-Fri: 0:00-24:00 Sat: 0:00-24:00 Sun: 0:00-24:00	IQ-Cards  	Features  
-			







994	Kaiser Meschede	 	GPS: 51.3586/8.29212
No.			
Im Schwarzen Bruch 26 59872 Meschede	Mon-Fri: 0:00-24:00 Sat: 0:00-24:00 Sun: 0:00-24:00	IQ-Cards  	Features 
-			

998	AGRAVIS Bestwig	 	GPS: 51.3628/8.40474
No.			
Borghausen 5 59909 Bestwig	Mon-Fri: 0:00-24:00 Sat: 0:00-24:00 Sun: 0:00-24:00	IQ-Cards  	Features 
-			

995	Grüne Meschede I	 	GPS: 51.37948/8.16263
No.			
Hauptstraße 96 59872 Meschede	Mon-Fri: 0:00-24:00 Sat: 0:00-24:00 Sun: 0:00-24:00	IQ-Cards  	Features 
-			

999	Kaiser Brilon	 	GPS: 51.4009/8.58647
No.			
Nehdener Weg 9 59929 Brilon	Mon-Fri: 0:00-24:00 Sat: 0:00-24:00 Sun: 0:00-24:00	IQ-Cards  	Features  
-			

996	Grüne Meschede II	 	GPS: 51.35707/8.25004
No.			
Auf'm Brinke 1 59872 Meschede	Mon-Fri: 5:00-23:00 Sat: 5:00-23:00 Sun: 5:00-23:00	IQ-Cards  	Features   
A46, Exit 69 Enste			

100	Aral Frankfurt II	 	GPS: 50.121764/8.749124
No.			
Carl-Benz-Straße 10 60386 Frankfurt	Mon-Fri: 0:00-24:00 Sat: 0:00-24:00 Sun: 0:00-24:00	IQ-Cards  	Features  
-			

100	RHV Frankfurt-Kalbach		GPS: 50.192962/8.650568
No.			
Josef-Eicher-Straße 8 60437 Frankfurt-Kalbach	Mon-Fri: 0:00-24:00 Sat: 0:00-24:00 Sun: 0:00-24:00	IQ-Cards 	Features
A5/E451, Exit Bad Homburger Kreuz/Frankfurt Nieder-Eschenbach			

100	Aral Bad Homburg II		GPS: 50.208427/8.615339
No.			
Taunus-Schnellweg-Süds eite 61352 Bad Homburg	Mon-Fri: 0:00-24:00 Sat: 0:00-24:00 Sun: 0:00-24:00	IQ-Cards 	Features
-			

100	REWE Karben		GPS: 50.238122/8.748654
No.			
Am Warthweg 1-5 61184 Karben	Mon-Fri: 8:00-22:00 Sat: 8:00-22:00 Sun: closed	IQ-Cards 	Features
-			









100	Q1 Friedrichsdorf		GPS: 50.2781/8.65392
No.			
Friedberger Straße 9 61381 Friedrichsdorf	Mon-Fri: 6:00-20:00 Sat: 7:00-15:00 Sun: closed	IQ-Cards 	Features
-			







100	CardTank24 Weilrod		GPS: 50.36698914/8.380334854
No.			
Weilburger Strasse 20 61276 Weilrod	Mon-Fri: 0:00-24:00 Sat: 0:00-24:00 Sun: 0:00-24:00	IQ-Cards 	Features
-			






100	REWE Rodgau		GPS: 50.002797/8.884475
No.			
Feldstraße 46 63110 Rodgau	Mon-Fri: 7:00-22:00 Sat: 7:00-22:00 Sun: closed	IQ-Cards 	Features
-			




100	Aral Bad Homburg I		GPS: 50.20872/8.616669
No.			
Taunus-Schnellweg-Nord seite 61352 Bad Homburg	Mon-Fri: 0:00-24:00 Sat: 0:00-24:00 Sun: 0:00-24:00	IQ-Cards 	Features
-			




100	Aral Rodgau I		GPS: 49.987906/8.868004
No.			
Dieselstraße 3 63110 Rodgau	Mon-Fri: 0:00-24:00 Sat: 0:00-24:00 Sun: 0:00-24:00	IQ-Cards 	Features
-			






100	Aral Rodgau III	 	GPS: 50.069198/8.877869
No.			
B 448 63110 Rodgau	Mon-Fri: 0:00-24:00 Sat: 0:00-24:00 Sun: 0:00-24:00	IQ-Cards  	Features    
-			







101	Winkler Rödermark-Ober-Roden	 	GPS: 49.96882155/8.824829653
No.			
Max-Planck-Straße 6c 63322 Rödermark-Ober-Roden	Mon-Fri: 0:00-24:00 Sat: 0:00-24:00 Sun: 0:00-24:00	IQ-Cards  	Features  
-			






101	Winkler Rodgau		GPS: 49.998684/8.87878
No.			
Hainbuchstraße 40 63110 Rodgau	Mon-Fri: 0:00-24:00 Sat: 0:00-24:00 Sun: 0:00-24:00	IQ-Cards  	Features  
-			








101	REWE Egelsbach		GPS: 49.961132/8.671498
No.			
Kurt-Schumacher-Ring 4 63329 Egelsbach	Mon-Fri: 7:00-22:00 Sat: 7:00-22:00 Sun: closed	IQ-Cards  	Features
-			







101	REWE Heusenstamm		GPS: 50.048575/8.799261
No.			
Werner-von-Siemens-Stra ße 2 63150 Heusenstamm	Mon-Fri: 7:00-22:00 Sat: 7:00-22:00 Sun: closed	IQ-Cards  	Features
-			






101	Herget VTS Wächtersbach	 	GPS: 50.25386/9.28995
No.			
Am Sportplatz 2 63607 Wächtersbach	Mon-Fri: 0:00-24:00 Sat: 0:00-24:00 Sun: 0:00-24:00	IQ-Cards  	Features 
-			









101	Aral Obertshausen	 	GPS: 50.062576/8.8297
No.			
Im Birkengrund 63179 Obertshausen	Mon-Fri: 0:00-24:00 Sat: 0:00-24:00 Sun: 0:00-24:00	IQ-Cards  	Features  
-			






101	Aral Obernburg	 	GPS: 49.846627/9.151591
No.			
Römerstraße 98 63785 Obernburg	Mon-Fri: 6:00-22:00 Sat: 6:00-22:00 Sun: 6:00-22:00	IQ-Cards  	Features 
-			




101	Aral Weibersbrunn	 	GPS: 49.896365/9.395583
No.			
A3 63879 Weibersbrunn	Mon-Fri: 0:00-24:00 Sat: 0:00-24:00 Sun: 0:00-24:00	IQ-Cards  	Features   
-			







102	Winkler Gernsheim	 	GPS: 49.76955995/8.493672471
No.			
Robert-Bunsen-Straße 46 64579 Gernsheim	Mon-Fri: 0:00-24:00 Sat: 0:00-24:00 Sun: 0:00-24:00	IQ-Cards  	Features  
-			




101	Winkler Roßdorf	 	GPS: 49.86531375/8.741346598
No.			
In den Leppsteinswiesen 14-20 64380 Roßdorf	Mon-Fri: 0:00-24:00 Sat: 0:00-24:00 Sun: 0:00-24:00	IQ-Cards  	Features 
-			







102	Aral Bensheim	 	GPS: 49.67291/8.597638
No.			
Amperestraße 1 64625 Bensheim	Mon-Fri: 0:00-24:00 Sat: 0:00-24:00 Sun: 0:00-24:00	IQ-Cards  	Features    
-			






101	Budget Oil Groß-Gerau	 	GPS: 49.8733/8.48375
No.			
Gernsheimer Landstraße 51 64521 Groß-Gerau	Mon-Fri: 0:00-24:00 Sat: 0:00-24:00 Sun: 0:00-24:00	IQ-Cards  	Features 
-			







102	REWE Heppenheim		GPS: 49.637088/8.618716
No.			
Tiergartenstraße 5 64646 Heppenheim (Bergstraße)	Mon-Fri: 8:00-22:00 Sat: 8:00-22:00 Sun: closed	IQ-Cards  	Features
-			





102	Aral Mörfelden	 	GPS: 49.979076/8.581539
No.			
Industriestraße 1 64546 Mörfelden	Mon-Fri: 0:00-24:00 Sat: 0:00-24:00 Sun: 0:00-24:00	IQ-Cards  	Features  
-			







102	REWE Michelstadt		GPS: 49.691212/9.003669
No.			
Walther-Rathenau-Allee 24 64720 Michelstadt	Mon-Fri: 7:00-22:00 Sat: 7:00-22:00 Sun: closed	IQ-Cards  	Features
-			








102	Winkler Dieburg	 	GPS: 49.90753/8.8515
No.			
Industriestraße 30 64807 Dieburg	Mon-Fri: 0:00-24:00 Sat: 0:00-24:00 Sun: 0:00-24:00	IQ-Cards  	Features  
-			




102	Sponsel Heidenrod-Kemel	 	GPS: 50.1634625/8.0189485
No.			
Bäderstraße 7 65321 Heidenrod-Kemel	Mon-Fri: 6:00-20:00 Sat: 6:00-16:00 Sun: 8:00-12:00	IQ-Cards  	Features 
-			







102	Aral Wiesbaden I	 	GPS: 50.055113/8.311917
No.			
A 66 Erbenheim-Nord 65205 Wiesbaden	Mon-Fri: 0:00-24:00 Sat: 0:00-24:00 Sun: 0:00-24:00	IQ-Cards  	Features  
-			







103	MIV Rüsselsheim	 	GPS: 49.9967/8.41757
No.			
Frankfurter Straße 45 65428 Rüsselsheim	Mon-Fri: 6:00-22:00 Sat: 7:00-22:00 Sun: 8:00-22:00	IQ-Cards  	Features
-			





102	Aral Wiesbaden II	 	GPS: 50.054256/8.311488
No.			
A 66 Erbenheim-Süd 65205 Wiesbaden	Mon-Fri: 0:00-24:00 Sat: 0:00-24:00 Sun: 0:00-24:00	IQ-Cards  	Features  
-			






103	Aral Rüsselsheim	 	GPS: 49.993163/8.38713
No.			
Mainzer Straße 95 65428 Rüsselsheim	Mon-Fri: 0:00-24:00 Sat: 0:00-24:00 Sun: 0:00-24:00	IQ-Cards  	Features   
-			





102	REWE Taunusstein		GPS: 50.13835/8.154682
No.			
Kleiststraße 2 65232 Taunusstein	Mon-Fri: 7:00-22:00 Sat: 7:00-22:00 Sun: closed	IQ-Cards  	Features
-			







103	Schneider Gustavsburg (Würz Logistik)	 	GPS: 49.994605/8.331706
No.			
Am Kupferwerk 26 65462 Gustavsburg	Mon-Fri: 0:00-24:00 Sat: 0:00-24:00 Sun: 0:00-24:00	IQ-Cards  	Features  
A671, Exit 6 Gustavsburg			








103	Hoyer Bad Camberg (Spedition Bäcker)	 	GPS: 50.300366/8.250142
No.			
Otto-Hahn-Straße 3 65520 Bad Camberg	Mon-Fri: 6:00-22:00 Sat: 6:00-22:00 Sun: 6:00-22:00	IQ-Cards  	Features  
A3/E35, Exit 44 Bad Camberg			







103	Kaiser Elz	 	GPS: 50.4048/8.03929
No.			
Limburger Straße 51-53 65604 Elz	Mon-Fri: 5:00-23:00 Sat: 5:00-23:00 Sun: 5:00-23:00	IQ-Cards  	Features
-			







103	Ratio Limburg an der Lahn	 	GPS: 50.40949/8.07164
No.			
Kapellenstraße 10 65555 Limburg an der Lahn	Mon-Fri: 5:00-22:00 Sat: 7:00-22:00 Sun: 8:00-20:00	IQ-Cards  	Features 
-			





103	Q1 Elz	 	GPS: 50.4173/8.03756
No.			
Hadamarer Straße 34 65604 Elz	Mon-Fri: 5:30-22:00 Sat: 6:30-22:00 Sun: 7:30-22:00	IQ-Cards  	Features
-			






103	Heinrich Schwarz I	 	GPS: 50.404448/8.066053
No.			
Limburger Straße 74 65555 Limburg-Offheim	Mon-Fri: 0:00-24:00 Sat: 0:00-24:00 Sun: 0:00-24:00	IQ-Cards  	Features  
-			








103	Aral Beselich I	 	GPS: 50.46912/8.137242
No.			
B 49/Nordseite 65614 Beselich	Mon-Fri: 0:00-24:00 Sat: 0:00-24:00 Sun: 0:00-24:00	IQ-Cards  	Features   
-			





103	Heinrich Schwarz II	 	GPS: 50.374451/8.038044
No.			
Industriestr. 4-6 65582 Diez	Mon-Fri: 0:00-24:00 Sat: 0:00-24:00 Sun: 0:00-24:00	IQ-Cards  	Features  
-			






104	Aral Beselich II	 	GPS: 50.467915/8.137499
No.			
B 49/Südseite 65614 Beselich	Mon-Fri: 0:00-24:00 Sat: 0:00-24:00 Sun: 0:00-24:00	IQ-Cards  	Features  
-			






104	bft Elbtal	 	GPS: 50.5055/8.06501
No.			
Siegener Straße 3 65627 Elbtal	Mon-Fri: 5:00-22:00 Sat: 6:30-22:00 Sun: 7:30-22:00	IQ-Cards  	Features
-			






104	Winkler Sankt Ingbert	 	GPS: 49.278808/7.174321
No.			
Obere Kaiserstraße 279 66386 Sankt Ingbert	Mon-Fri: 0:00-24:00 Sat: 0:00-24:00 Sun: 0:00-24:00	IQ-Cards   	Features
-			





104	Aral Frankfurt I	 	GPS: 50.119608/8.543903
No.			
Aral an der A 66, Nordseite 65929 Frankfurt	Mon-Fri: 0:00-24:00 Sat: 0:00-24:00 Sun: 0:00-24:00	IQ-Cards     	Features
-			





104	Q1 Neunkirchen	 	GPS: 49.3298/7.18581
No.			
Kirkeler Straße 50 66538 Neunkirchen	Mon-Fri: 6:30-20:30 Sat: 6:30-20:30 Sun: closed	IQ-Cards  	Features
-			









104	Aral Frankfurt II	 	GPS: 50.118079/8.541727
No.			
Aral an der A 66, Südseite 65929 Frankfurt	Mon-Fri: 0:00-24:00 Sat: 0:00-24:00 Sun: 0:00-24:00	IQ-Cards   	Features
-			







104	Aral Saarlouis	 	GPS: 49.305459/6.74008
No.			
Metzer Straße 44 66740 Saarlouis	Mon-Fri: 0:00-24:00 Sat: 0:00-24:00 Sun: 0:00-24:00	IQ-Cards   	Features
-			







104	Aral Saarbrücken	 	GPS: 49.207392/7.021482
No.			
Neumühler Weg 40 66130 Saarbrücken	Mon-Fri: 0:00-24:00 Sat: 0:00-24:00 Sun: 0:00-24:00	IQ-Cards   	Features
-			






104	BFT Schwalbach	 	GPS: 49.311926/6.821793
No.			
Hültzweiler Straße 72 66773 Schwalbach	Mon-Fri: 6:00-22:00 Sat: 6:00-22:00 Sun: 6:00-22:00	IQ-Cards  	Features
-			







104	BFT Rathswweiler	 	GPS: 49.5982/7.4614
No.			
Glanstraße 3 66887 Rathswweiler	Mon-Fri: 6:00-22:00 Sat: 6:00-22:00 Sun: 6:00-22:00	IQ-Cards  	Features
-			






105	Aral Kirchheimbolanden	 	GPS: 49.668573/8.02008
No.			
Bischheimer Straße 9 67292 Kirchheimbolanden	Mon-Fri: 0:00-24:00 Sat: 0:00-24:00 Sun: 0:00-24:00	IQ-Cards  	Features    
-			







105	Aral Waldmohr	 	GPS: 49.372808/7.37541
No.			
A6 66914 Waldmohr	Mon-Fri: 0:00-24:00 Sat: 0:00-24:00 Sun: 0:00-24:00	IQ-Cards  	Features  
-			






105	Aral Speyer	 	GPS: 49.309731/8.444535
No.			
Industriestraße 5 a 67346 Speyer	Mon-Fri: 0:00-24:00 Sat: 0:00-24:00 Sun: 0:00-24:00	IQ-Cards  	Features  
-			








105	Winkler Ludwigshafen	 	GPS: 49.485292/8.414747
No.			
Frankenthaler Straße 222 67059 Ludwigshafen	Mon-Fri: 0:00-24:00 Sat: 0:00-24:00 Sun: 0:00-24:00	IQ-Cards  	Features 
-			







105	Steigleiter Speyer	 	GPS: 49.323953/8.444006
No.			
Im Steingarten 7 67346 Speyer	Mon-Fri: 0:00-24:00 Sat: 0:00-24:00 Sun: 0:00-24:00	IQ-Cards  	Features  
-			







105	Ziehl Tank Center Frankenthal		GPS: 49.543389/8.336896
No.			
Carl-Benz-Straße 28 67227 Frankenthal	Mon-Fri: 0:00-24:00 Sat: 0:00-24:00 Sun: 0:00-24:00	IQ-Cards  	Features  
A6/E50, Exit 22 Frankenthal-Nord			





105	Aral Schwegenheim	 	GPS: 49.271938/8.338524
No.			
Im breiten Pfuhl 5 67365 Schwegenheim	Mon-Fri: 0:00-24:00 Sat: 0:00-24:00 Sun: 0:00-24:00	IQ-Cards  	Features  
-			







105	Budget Oil Lambrecht	 	GPS: 49.3733247/8.0655615
No.			
Hauptstraße 105 67466 Lambrecht	Mon-Fri: 0:00-24:00 Sat: 0:00-24:00 Sun: 0:00-24:00	IQ-Cards  	Features 
-			






106	Aral Mannheim	 	GPS: 49.55023941/8.44970058
No.			
Frankenthaler Straße 86 68307 Mannheim	Mon-Fri: 0:00-24:00 Sat: 0:00-24:00 Sun: 0:00-24:00	IQ-Cards  	Features   
-			







105	Aral Worms	 	GPS: 49.654737/8.359395
No.			
Mainzer Straße 140 67547 Worms	Mon-Fri: 0:00-24:00 Sat: 0:00-24:00 Sun: 0:00-24:00	IQ-Cards  	Features  
-			






106	Aral Viernheim	 	GPS: 49.542497/8.608754
No.			
BAB 659 68519 Viernheim	Mon-Fri: 0:00-24:00 Sat: 0:00-24:00 Sun: 0:00-24:00	IQ-Cards  	Features  
-			






105	BFT Gundersheim		GPS: 49.70116/8.19342
No.			
Donnersberger Straße 23 67598 Gundersheim	Mon-Fri: 0:00-24:00 Sat: 0:00-24:00 Sun: 0:00-24:00	IQ-Cards  	Features 
-			






106	Winkler Viernheim	 	GPS: 49.553927/8.591416
No.			
Alfred-Nobel-Straße 2 68519 Viernheim	Mon-Fri: 0:00-24:00 Sat: 0:00-24:00 Sun: 0:00-24:00	IQ-Cards  	Features  
-			






106	Winkler Kaiserslautern	 	GPS: 49.45353/7.79195
No.			
Mainzerstraße 110 67657 Kaiserslautern	Mon-Fri: 0:00-24:00 Sat: 0:00-24:00 Sun: 0:00-24:00	IQ-Cards  	Features 
-			






106	Winkler Lampertheim II	 	GPS: 49.61490368/8.436155993
No.			
Hafenstraße 2 68623 Lampertheim	Mon-Fri: 0:00-24:00 Sat: 0:00-24:00 Sun: 0:00-24:00	IQ-Cards  	Features  
-			






106	Winkler Lampertheim I	 	GPS: 49.598485/8.586525
No.			
Lampertheimer Straße 5 68623 Lampertheim-Hüttenfeld	Mon-Fri: 0:00-24:00 Sat: 0:00-24:00 Sun: 0:00-24:00	IQ-Cards  	Features 
-			






106	Müller Laudenbach	 	GPS: 49.6131362/8.6530311
No.			
Hauptstraße 92 69514 Laudenbach	Mon-Fri: 0:00-24:00 Sat: 0:00-24:00 Sun: 0:00-24:00	IQ-Cards  	Features 
-			






106	Winkler Bürstadt	 	GPS: 49.64538/8.47796
No.			
Nibelungenstraße 203 68642 Bürstadt	Mon-Fri: 0:00-24:00 Sat: 0:00-24:00 Sun: 0:00-24:00	IQ-Cards  	Features 
-			





107	Aral Korntal-Münchingen		GPS: 48.850588/9.105471
No.			
Heinrich-Lanz-Straße 1 70825 Korntal-Münchingen	Mon-Fri: 0:00-24:00 Sat: 0:00-24:00 Sun: 0:00-24:00	IQ-Cards  	Features  
-			









106	LTG Hockenheim		GPS: 49.329987/8.541153
No.			
Gleisstraße 1 68766 Hockenheim	Mon-Fri: 0:00-24:00 Sat: 0:00-24:00 Sun: 0:00-24:00	IQ-Cards  	Features  
-			








107	Aral Bondorf	 	GPS: 48.50676/8.83585
No.			
Am Römerfeld 1 71149 Bondorf	Mon-Fri: 0:00-24:00 Sat: 0:00-24:00 Sun: 0:00-24:00	IQ-Cards  	Features 
-			




106	Winkler Sandhausen	 	GPS: 49.336834/8.645975
No.			
Ostlandstraße 1 69207 Sandhausen	Mon-Fri: 0:00-24:00 Sat: 0:00-24:00 Sun: 0:00-24:00	IQ-Cards  	Features 
-			








107	MTB Bondorf		GPS: 48.50773/8.83284
No.			
Am Römerfeld 8 71149 Bondorf	Mon-Fri: 0:00-24:00 Sat: 0:00-24:00 Sun: 0:00-24:00	IQ-Cards  	Features  
A81/E41, Exit 29 Rottenburg			






107	SWE Wimsheim		GPS: 48.849398/8.825972
No.			
Friolzheimer Straße 71229 Wimsheim	Mon-Fri: 0:00-24:00 Sat: 0:00-24:00 Sun: 0:00-24:00	IQ-Cards  	Features 
-			








107	Aral Rottenburg/Ergenzing	 	GPS: 48.505305/8.826744
No.			
Mercedesstraße 51 72108 Rottenburg/Ergenzing	Mon-Fri: 0:00-24:00 Sat: 0:00-24:00 Sun: 0:00-24:00	IQ-Cards  	Features    
-			




107	Aral Backnang	 	GPS: 48.959211/9.423126
No.			
Manfred-von-Ardenne-All ee 2 71522 Backnang	Mon-Fri: 5:00-22:00 Sat: 5:00-22:00 Sun: 5:00-22:00	IQ-Cards  	Features   
-			






107	Q1 Albstadt		GPS: 48.235572/9.027238
No.			
Konrad-Adenauer-Straße 62 72461 Albstadt	Mon-Fri: 6:00-22:00 Sat: 8:00-22:00 Sun: 8:00-22:00	IQ-Cards  	Features
-			







107	Aral Murr	 	GPS: 48.957129/9.243526
No.			
Im langen Feld 17 71711 Murr	Mon-Fri: 0:00-24:00 Sat: 0:00-24:00 Sun: 0:00-24:00	IQ-Cards  	Features   
-			




107	Schneider Kirchheim		GPS: 48.6484679/9.4341133
No.			
Paracelsusstrasse 3 73230 Kirchheim unter Teck	Mon-Fri: 0:00-24:00 Sat: 0:00-24:00 Sun: 0:00-24:00	IQ-Cards  	Features  
A8, Exit 56 Kirchheim unter Teck-West			







107	Aral Tübingen	 	GPS: 48.512952/9.073625
No.			
Reutlinger Straße 72 72072 Tübingen	Mon-Fri: 0:00-24:00 Sat: 0:00-24:00 Sun: 0:00-24:00	IQ-Cards  	Features   
-			






108	Q1 Kuchen		GPS: 48.64427087/9.790070831
No.			
Im Gewerbepark 1 73329 Kuchen	Mon-Fri: 6:00-22:00 Sat: 6:00-22:00 Sun: 6:00-22:00	IQ-Cards 	Features 
-			






108	SWE Aalen	 	GPS: 48.824805/10.070409
No.			
Carl-Zeiss-Straße 35 73431 Aalen	Mon-Fri: 0:00-24:00 Sat: 0:00-24:00 Sun: 0:00-24:00	IQ-Cards  	Features 
-			








108	Kling Energie Ellwangen II	 	GPS: 48.9583/10.1763
No.			
Wilhelm-Maybach-Straße 2 73479 Ellwangen	Mon-Fri: 0:00-24:00 Sat: 0:00-24:00 Sun: 0:00-24:00	IQ-Cards  	Features  
A7/E43, Exit 113 Ellwangen			






108	Q1 Bopfingen		GPS: 48.862027/10.346416
No.			
Aalener Straße 36 73441 Bopfingen	Mon-Fri: 6:00-22:00 Sat: 7:00-22:00 Sun: 7:00-22:00	IQ-Cards  	Features
-			







108	Aral Neuhausen	 	GPS: 48.691251/9.265736
No.			
Plieninger Straße 35 73765 Neuhausen	Mon-Fri: 0:00-24:00 Sat: 0:00-24:00 Sun: 0:00-24:00	IQ-Cards  	Features  
-			







108	SWE Essingen	 	GPS: 48.820091/10.033057
No.			
Daimlerstraße 14 73457 Essingen	Mon-Fri: 0:00-24:00 Sat: 0:00-24:00 Sun: 0:00-24:00	IQ-Cards  	Features 
-			





108	Aral Neckarsulm	 	GPS: 49.199271/9.23295
No.			
Neuenstädter Straße 96 74172 Neckarsulm	Mon-Fri: 0:00-24:00 Sat: 0:00-24:00 Sun: 0:00-24:00	IQ-Cards  	Features 
-			









108	Kling Energie Ellwangen I	 	GPS: 48.95965/10.17647
No.			
Max-Eyth-Straße 44 73479 Ellwangen	Mon-Fri: 0:00-24:00 Sat: 0:00-24:00 Sun: 0:00-24:00	IQ-Cards  	Features   
A7/E43, Exit 113 Ellwangen			








108	Schneider Möckmühl (Mezger Rent u. Service)		GPS: 49.2988838/9.3773543
No.			
Baierklinge 2 74219 Möckmühl	Mon-Fri: 7:00-19:00 Sat: 8:00-15:00 Sun: geschlossen	IQ-Cards  	Features  
-			







108	Winkler Massenbachhausen	 	GPS: 49.174891/9.047925
No.			
Heilbronner Straße 70 74252 Massenbachhausen	Mon-Fri: 0:00-24:00 Sat: 0:00-24:00 Sun: 0:00-24:00	IQ-Cards  	Features  
-			






109	Aral Bretten	 	GPS: 49.037842/8.687745
No.			
Alexanderplatz 75015 Bretten	Mon-Fri: 0:00-24:00 Sat: 0:00-24:00 Sun: 0:00-24:00	IQ-Cards  	Features  
-			





109	BayWa Brackenheim	 	GPS: 49.074481/9.064054
No.			
Hermann-Bauer-Str. 10 74336 Brackenheim	Mon-Fri: 00:00-24:00 Sat: 00:00-24:00 Sun: 00:00-24:00	IQ-Cards  	Features
-			






109	Aral Pforzheim	 	GPS: 48.910001/8.718911
No.			
Lochäckerstraße / B 294 75177 Pforzheim	Mon-Fri: 0:00-24:00 Sat: 0:00-24:00 Sun: 0:00-24:00	IQ-Cards  	Features    
-			








109	Aral Bad Rappenau	 	GPS: 49.210829/9.070105
No.			
Wilhelm-Hauff-Straße 43 74906 Bad Rappenau	Mon-Fri: 0:00-24:00 Sat: 0:00-24:00 Sun: 0:00-24:00	IQ-Cards  	Features   
-			





109	SWE Pforzheim	 	GPS: 48.879045/8.652558
No.			
Denningstraße 6 75179 Pforzheim	Mon-Fri: 0:00-24:00 Sat: 0:00-24:00 Sun: 0:00-24:00	IQ-Cards  	Features  
-			






109	Winkler Siegelbach	 	GPS: 49.27216/9.08229
No.			
Wagenbacher Straße 15 74936 Siegelbach	Mon-Fri: 0:00-24:00 Sat: 0:00-24:00 Sun: 0:00-24:00	IQ-Cards  	Features 
-			




109	SWE Tiefenbronn-Mühlhausen		GPS: 48.806432/8.821525
No.			
Würmtalstraße 39 75233 Tiefenbronn-Mühlhausen	Mon-Fri: 0:00-24:00 Sat: 0:00-24:00 Sun: 0:00-24:00	IQ-Cards  	Features 
-			








109	SWE Neuhausen	 	GPS: 48.794799/8.768567
No.			
Sägewerk 5 75242 Neuhausen	Mon-Fri: 0:00-24:00 Sat: 0:00-24:00 Sun: 0:00-24:00	IQ-Cards  	Features 
-			









110	Q1 Iffezheim	 	GPS: 48.823088/8.16302
No.			
Am Forlenspitzen 1 76473 Iffezheim	Mon-Fri: 06:00-22:00 Sat: 06:00-22:00 Sun: 06:00-22:00	IQ-Cards  	Features   
-			






109	SWE Kieselbronn		GPS: 48.934937/8.741422
No.			
Eisinger Straße 60 75249 Kieselbronn	Mon-Fri: 0:00-24:00 Sat: 0:00-24:00 Sun: 0:00-24:00	IQ-Cards  	Features 
-			






110	Tankhof Iffezheim		GPS: 48.81732/8.157842
No.			
Südring 19 76473 Iffezheim	Mon-Fri: 0:00-24:00 Sat: 0:00-24:00 Sun: 0:00-24:00	IQ-Cards  	Features  
-			
A5/E52/E35, Exit Baden-Baden			






109	Q1 Karlsruhe		GPS: 49.014249/8.3553728
No.			
Rheinstraße 90-92 76185 Karlsruhe	Mon-Fri: 6:00-22:00 Sat: 6:00-22:00 Sun: 7:00-22:00	IQ-Cards  	Features
-			








110	Aral Landau	 	GPS: 49.192556/8.142516
No.			
Carl-Bosch Straße 1A 76829 Landau	Mon-Fri: 0:00-24:00 Sat: 0:00-24:00 Sun: 0:00-24:00	IQ-Cards  	Features   
-			







110	Aral Ettlingen	 	GPS: 48.957374/8.406625
No.			
Karlsruher Straße 50a 76275 Ettlingen	Mon-Fri: 0:00-24:00 Sat: 0:00-24:00 Sun: 0:00-24:00	IQ-Cards  	Features    
-			







110	Aral Kehl I	 	GPS: 48.576097/7.818007
No.			
Straßburger Straße 11a 77694 Kehl	Mon-Fri: 0:00-24:00 Sat: 0:00-24:00 Sun: 0:00-24:00	IQ-Cards  	Features 
-			







110	Aral Kehl II	 	GPS: 48.575546/7.81747
No.			
Straßburger Straße 34a 77694 Kehl	Mon-Fri: 0:00-24:00 Sat: 0:00-24:00 Sun: 0:00-24:00	IQ-Cards  	Features 
-			







110	Karl Riegger Mönchweiler	 	GPS: 48.10350873/8.414261341
No.			
Am Fohrenwald 3 78087 Mönchweiler	Mon-Fri: 0:00-24:00 Sat: 0:00-24:00 Sun: 0:00-24:00	IQ-Cards  	Features 
-			







110	Tankpark Lahr	 	GPS: 48.353411/7.807428
No.			
Einsteinallee 2 77933 Lahr	Mon-Fri: 0:00-24:00 Sat: 0:00-24:00 Sun: 0:00-24:00	IQ-Cards  	Features   
A5/E35, Exit 56 Lahr			







111	Aral Blumberg II	 	GPS: 47.846209/8.554895
No.			
Nordwerk 10 78176 Blumberg	Mon-Fri: 0:00-24:00 Sat: 0:00-24:00 Sun: 0:00-24:00	IQ-Cards  	Features  
-			






110	Aral Ettenheim	 	GPS: 48.274796/7.785564
No.			
Nikola-Tesla-Straße 1 77955 Ettenheim	Mon-Fri: 4:30-22:00 Sat: 4:30-22:00 Sun: 4:30-22:00	IQ-Cards  	Features  
-			






111	Karl Riegger Hüfingen	 	GPS: 47.92817/8.47507
No.			
Im Stettenwinkel 8 78183 Hüfingen	Mon-Fri: 0:00-24:00 Sat: 0:00-24:00 Sun: 0:00-24:00	IQ-Cards  	Features  
-			






110	Tankhof Grün Mahlberg	 	GPS: 48.273211/7.78892
No.			
Alte Landstraße 1-3 77972 Mahlberg-Orschweiler	Mon-Fri: 0:00-24:00 Sat: 0:00-24:00 Sun: 0:00-24:00	IQ-Cards  	Features  
A5/E35, Exit 57a Ettenheim			








111	Rundel Singen	 	GPS: 47.75835/8.85334
No.			
Güterbahnhof 4 78224 Singen	Mon-Fri: 0:00-24:00 Sat: 0:00-24:00 Sun: 0:00-24:00	IQ-Cards  	Features  
-			






111	Aral Dietingen	 	GPS: 48.206218/8.622761
No.			
A81 78661 Dietingen	Mon-Fri: 0:00-24:00 Sat: 0:00-24:00 Sun: 0:00-24:00	IQ-Cards  	Features  
-			






111	Reitmayr Puchheim	 	GPS: 48.14797443/11.34507047
No.			
Augsburger Straße 14 82178 Puchheim	Mon-Fri: 5:00-23:00 Sat: 5:00-23:00 Sun: 5:00-23:00	IQ-Cards  	Features 
-			





111	Aral Riegel am Kaiserstuhl	 	GPS: 48.156771/7.744626
No.			
Forchheimer Straße 15 79359 Riegel am Kaiserstuhl	Mon-Fri: 0:00-24:00 Sat: 0:00-24:00 Sun: 0:00-24:00	IQ-Cards  	Features 
-			








111	BayWa Fürstenfeldbruck	 	GPS: 48.178502/11.231241
No.			
Hubertusstraße 1 82256 Fürstenfeldbruck	Mon-Fri: 0:00-24:00 Sat: 0:00-24:00 Sun: 0:00-24:00	IQ-Cards  	Features 
-			






111	Aral München	 	GPS: 48.12715/11.522233
No.			
Garmischer Straße 138 80686 München	Mon-Fri: 0:00-24:00 Sat: 0:00-24:00 Sun: 0:00-24:00	IQ-Cards  	Features   
-			






111	Deltin Murnau	 	GPS: 47.6849146/11.192884435
No.			
Seehauser Straße 11 82418 Murnau am Staffelsee	Mon-Fri: 0:00-24:00 Sat: 0:00-24:00 Sun: 0:00-24:00	IQ-Cards 	Features  
-			





111	Kloiber München		GPS: 48.143582/11.704592
No.			
Hofbräuallee 8 81829 München	Mon-Fri: 0:00-24:00 Sat: 0:00-24:00 Sun: 0:00-24:00	IQ-Cards  	Features  
A94, Exit 6 Feldkirchen-West			





112	Aral Raubling		GPS: 47.804791/12.119877
No.			
Rosenheimer Straße 83 83064 Raubling	Mon-Fri: 0:00-24:00 Sat: 0:00-24:00 Sun: 0:00-24:00	IQ-Cards  	Features 
-			






112	Autohof Raubling	 	GPS: 47.7658017/12.1052455
No.			
Kufsteiner Straße 116 83064 Raubling	Mon-Fri: 0:00-24:00 Sat: 0:00-24:00 Sun: 0:00-24:00	IQ-Cards  	Features   
A93, Exit 57 Reischenhart			






112	Aral Bad Reichenhall	 	GPS: 47.733864/12.877083
No.			
Loferer Straße 29 83435 Bad Reichenhall	Mon-Fri: 0:00-24:00 Sat: 0:00-24:00 Sun: 0:00-24:00	IQ-Cards  	Features 
-			







112	Aral Rohrdorf	 	GPS: 47.802957/12.178136
No.			
A8 83101 Rohrdorf	Mon-Fri: 0:00-24:00 Sat: 0:00-24:00 Sun: 0:00-24:00	IQ-Cards  	Features 
-			




112	Aral Holzkirchen	 	GPS: 47.875805/11.710166
No.			
Miesbacher Straße 33 83607 Holzkirchen	Mon-Fri: 0:00-24:00 Sat: 0:00-24:00 Sun: 0:00-24:00	IQ-Cards 	Features 
-			






112	BayWa Schönau	 	GPS: 47.950583/11.968438
No.			
Maillinger Str. 9 83104 Schönau	Mon-Fri: 00:00-24:00 Sat: 00:00-24:00 Sun: 00:00-24:00	IQ-Cards  	Features
-			







112	Aral Ergoldsbach	 	GPS: 48.68472/12.206087
No.			
Landshuter Straße 20 84061 Ergoldsbach	Mon-Fri: 0:00-24:00 Sat: 0:00-24:00 Sun: 0:00-24:00	IQ-Cards  	Features 
-			







112	BayWa Trostberg	 	GPS: 48.037521/12.572403
No.			
Söldenhofstr. 2 a 83308 Trostberg	Mon: 00:00-24:00 Sat: 00:00-24:00 Sun: 00:00-24:00	IQ-Cards  	Features 
-			








112	Aral Schierling	 	GPS: 48.838273/12.123005
No.			
Dieselstraße 16 84069 Schierling	Mon-Fri: 0:00-24:00 Sat: 0:00-24:00 Sun: 0:00-24:00	IQ-Cards  	Features  
-			






112	Q1 Pfeffenhausen		GPS: 48.6675804/11.97033635
No.			
Rottenburger Straße 42 84076 Pfeffenhausen	Mon-Fri: 0:00-24:00 Sat: 0:00-24:00 Sun: 0:00-24:00	IQ-Cards 	Features 
-			







113	Hoyer Ingolstadt II	 	GPS: 48.781161/11.365965
No.			
Friedrichshofener Str. 86 85049 Ingolstadt	Mon-Fri: 0:00-24:00 Sat: 0:00-24:00 Sun: 0:00-24:00	IQ-Cards  	Features 
-			







113	BayWa Langquaid	 	GPS: 48.82796/12.04996
No.			
Lenbachstr. 1 84085 Langquaid	Mon-Fri: 00:00-24:00 Sat: 00:00-24:00 Sun: 00:00-24:00	IQ-Cards  	Features  
A93, Exit 48 Hausen			







113	Hoyer Ingolstadt I	 	GPS: 48.7421474/11.4687471
No.			
Carl Benz Straße 5 85053 Ingolstadt	Mon-Fri: 0:00-24:00 Sat: 0:00-24:00 Sun: 0:00-24:00	IQ-Cards  	Features  
A9, Exit 62 Ingolstadt-Süd			







113	Aral Wörth a. d. Isar	 	GPS: 48.625107/12.322628
No.			
Siemensstraße 2 84109 Wörth a. d. Isar	Mon-Fri: 0:00-24:00 Sat: 0:00-24:00 Sun: 0:00-24:00	IQ-Cards  	Features   
-			







113	Aral Ingolstadt II	 	GPS: 48.753933/11.449887
No.			
Manchinger Straße 76 85053 Ingolstadt	Mon-Fri: 5:30-22:00 Sat: 5:30-22:00 Sun: 5:30-22:00	IQ-Cards  	Features 
-			









113	Bischoff & Vielhauer Ampfing	 	GPS: 48.250637/12.408592
No.			
Robert-Bosch-Straße 4 84539 Ampfing	Mon-Fri: 0:00-24:00 Sat: 0:00-24:00 Sun: 0:00-24:00	IQ-Cards  	Features  
A94, Exit 18 Waldkraiburg/Ampfing			






113	Aral Ingolstadt	 	GPS: 48.775251/11.459352
No.			
Schollstraße 2 85055 Ingolstadt	Mon-Fri: 0:00-24:00 Sat: 0:00-24:00 Sun: 0:00-24:00	IQ-Cards  	Features  
-			






113	Hoyer Manching I	 	GPS: 48.729577/11.522895
No.			
Hofwiesenstraße 7 85077 Manching	Mon-Fri: 0:00-24:00 Sat: 0:00-24:00 Sun: 0:00-24:00	IQ-Cards  	Features  
-			






114	Karl Daum Pollenfeld	 	GPS: 48.90977/11.19325
No.			
Am Dörrenhof 85131 Pollenfeld	Mon-Fri: 0:00-24:00 Sat: 0:00-24:00 Sun: 0:00-24:00	IQ-Cards  	Features  
-			







113	Hoyer Großmehring	 	GPS: 48.789082/11.512066
No.			
Gutenbergstraße 7a 85098 Großmehring	Mon-Fri: 0:00-24:00 Sat: 0:00-24:00 Sun: 0:00-24:00	IQ-Cards  	Features  
-			





114	Aral Odelzhausen	 	GPS: 48.307089/11.203779
No.			
Rudolf-Diesel-Straße 2 85235 Odelzhausen	Mon-Fri: 0:00-24:00 Sat: 0:00-24:00 Sun: 0:00-24:00	IQ-Cards  	Features    
-			






113	BayWa Buxheim	 	GPS: 48.800179/11.300384
No.			
Am Pfahlfeld 7 85114 Buxheim	Mon-Fri: 00:00-24:00 Sat: 00:00-24:00 Sun: 00:00-24:00	IQ-Cards  	Features 
-			






114	bft Petershausen		GPS: 48.416157/11.478717
No.			
Gewerbering 28 85238 Petershausen	Mon-Fri: 0:00-24:00 Sat: 0:00-24:00 Sun: 0:00-24:00	IQ-Cards  	Features  
-			






114	Aral Kinding	 	GPS: 48.998172/11.377887
No.			
Enkeringer Straße 7 85125 Kinding	Mon-Fri: 6:00-22:00 Sat: 6:00-22:00 Sun: 6:00-22:00	IQ-Cards  	Features 
-			




114	Hoyer Pfaffenhofen	 	GPS: 48.54602777/11.5105263
No.			
Joseph-Fraunhofer-Straße 59 85276 Pfaffenhofen	Mon-Fri: 0:00-24:00 Sat: 0:00-24:00 Sun: 0:00-24:00	IQ-Cards  	Features  
-			









114	Hoyer Pfaffenhofen		GPS: 48.545835/11.510938
No.			
Joseph-Fraunhofer-Straße 59 85276 Pfaffenhofen/Ilm	Mon-Fri: 0:00-24:00 Sat: 0:00-24:00 Sun: 0:00-24:00	IQ-Cards  	Features 
-			







114	Hoyer Rohrbach	 	GPS: 48.631011/11.577655
No.			
Hauptstraße 3 85296 Rohrbach-Fahlenbach	Mon-Fri: 0:00-24:00 Sat: 0:00-24:00 Sun: 0:00-24:00	IQ-Cards  	Features 
-			






114	Deltin Pfaffenhofen	 	GPS: 48.5431513/11.5114949
No.			
Joseph-Fraunhofer-Straße 43 85276 Pfaffenhofen	Mon-Fri: 0:00-24:00 Sat: 0:00-24:00 Sun: 0:00-24:00	IQ-Cards 	Features  
-			







115	Hoyer Pörnbach	 	GPS: 48.6173/11.4566
No.			
Ingolstädter Str. 22 85309 Pörnbach	Mon-Fri: 0:00-24:00 Sat: 0:00-24:00 Sun: 0:00-24:00	IQ-Cards  	Features 
-			






114	BayWa Geisenfeld		GPS: 48.679474/11.616177
No.			
Münchener Str. 31 85290 Geisenfeld	Mon-Fri: 00:00-24:00 Sat: 00:00-24:00 Sun: 00:00-24:00	IQ-Cards  	Features
-			






115	Aral Wang bei Moosburg	 	GPS: 48.482743/12.000579
No.			
Gewerbepark Spörer Au 1 85368 Wang bei Moosburg	Mon-Fri: 0:00-24:00 Sat: 0:00-24:00 Sun: 0:00-24:00	IQ-Cards  	Features    
-			







114	Hoyer Geisenfeld	 	GPS: 48.739872/11.630171
No.			
Bajuwarenstraße 2 85290 Geisenfeld	Mon-Fri: 0:00-24:00 Sat: 0:00-24:00 Sun: 0:00-24:00	IQ-Cards  	Features  
-			





115	Aral Neufahrn	 	GPS: 48.313086/11.665198
No.			
Grüneckerstraße 6 85375 Neufahrn	Mon-Fri: 0:00-24:00 Sat: 0:00-24:00 Sun: 0:00-24:00	IQ-Cards  	Features 
-			







115	BayWa Eching	 	GPS: 48.309672/11.643444
No.			
Dieselstraße 29 85386 Eching	Mon-Fri: 0:00-24:00 Sat: 0:00-24:00 Sun: 0:00-24:00	IQ-Cards  	Features  
-			







115	Hörndl Forstinning	 	GPS: 48.17115893/11.9203807
No.			
Gewerbebogen 4 85661 Forstinning	Mon-Fri: 0:00-24:00 Sat: 0:00-24:00 Sun: 0:00-24:00	IQ-Cards 	Features  
-			






115	BayWa Allershausen	 	GPS: 48.427952/11.581146
No.			
Bürgermeister-Sgoff-Str. 2 85391 Allershausen	Mon-Fri: 00:00-24:00 Sat: 00:00-24:00 Sun: 00:00-24:00	IQ-Cards  	Features 
A9, Exit 67 Allershausen			






115	Reitmayr Unterschleißheim	 	GPS: 48.26349/11.59495
No.			
Franz-Lehner-Straße 3 85716 Unterschleißheim	Mon-Fri: 0:00-24:00 Sat: 0:00-24:00 Sun: 0:00-24:00	IQ-Cards  	Features  
-			





115	BayWa Bockhorn	 	GPS: 48.329706/11.972753
No.			
Gruckinger Str. 1 85461 Bockhorn	Mon-Fri: 00:00-24:00 Sat: 00:00-24:00 Sun: 00:00-24:00	IQ-Cards  	Features
-			






115	Aral Garching	 	GPS: 48.250399/11.6067
No.			
Schleißheimer Straße 124 85748 Garching	Mon-Fri: 0:00-24:00 Sat: 0:00-24:00 Sun: 0:00-24:00	IQ-Cards  	Features  
-			





115	DELTIN Langenpreising	 	GPS: 48.43043/11.97889
No.			
Landshuter Straße 4 85465 Langenpreising	Mon-Fri: 0:00-24:00 Sat: 0:00-24:00 Sun: 0:00-24:00	IQ-Cards  	Features  
-			






116	LTG Garching		GPS: 48.254868/11.608749
No.			
Robert-Bosch-Straße 9d 85748 Garching b. München	Mon-Fri: 0:00-24:00 Sat: 0:00-24:00 Sun: 0:00-24:00	IQ-Cards  	Features  
-			









116	Kloiber Augsburg		GPS: 48.412938/10.861776
No.			
Frankfurter Straße 12 86156 Augsburg	Mon-Fri: 0:00-24:00 Sat: 0:00-24:00 Sun: 0:00-24:00	IQ-Cards  	Features  
A8/E52, Exit 72 Augsburg-West			






116	BayWa Friedberg	 	GPS: 48.35172/10.98704
No.			
Münchner Str. 33 86316 Friedberg	Mon-Fri: 00:00-24:00 Sat: 00:00-24:00 Sun: 00:00-24:00	IQ-Cards  	Features
-			








116	BayWa Augsburg I	 	GPS: 48.38883/10.86478
No.			
Gubener Str. 7 86156 Augsburg	Mon-Fri: 00:00-24:00 Sat: 00:00-24:00 Sun: 00:00-24:00	IQ-Cards  	Features 
A8/E52, Exit 72 Augsburg-West			

116	BayWa Mering	 	GPS: 48.26301/10.98286
No.			
Unterberger Str. 9-11 86415 Mering	Mon-Fri: 00:00-24:00 Sat: 00:00-24:00 Sun: 00:00-24:00	IQ-Cards  	Features
-			

116	Aral Augsburg	 	GPS: 48.392692/10.933418
No.			
Aindlinger Straße 11 86167 Augsburg	Mon-Fri: 0:00-24:00 Sat: 0:00-24:00 Sun: 0:00-24:00	IQ-Cards  	Features  
-			

116	Aral Dasing	 	GPS: 48.389962/11.063402
No.			
Laimerger Straße 2 86453 Dasing	Mon-Fri: 0:00-24:00 Sat: 0:00-24:00 Sun: 0:00-24:00	IQ-Cards  	Features    
-			

116	BayWa Augsburg II	 	GPS: 48.392047/10.937167
No.			
Am Mittlenen Moos 6 86167 Augsburg	Mon-Fri: 00:00-24:00 Sat: 00:00-24:00 Sun: 00:00-24:00	IQ-Cards  	Features 
A8/E52, Exit 73 Augsburg-Ost/Exit Friedberg			

116	Aral Langweid	 	GPS: 48.465298/10.866053
No.			
Donauwörther Straße 15 86462 Langweid	Mon-Fri: 5:30-22:00 Sat: 5:30-22:00 Sun: 5:30-22:00	IQ-Cards  	Features   
-			

116	Hoyer Schrobenhausen II		GPS: 48.5642/11.2525
No.			
Pöttmeser Str. 25 86529 Schrobenhausen	Mon-Fri: 0:00-24:00 Sat: 0:00-24:00 Sun: 0:00-24:00	IQ-Cards 	Features
-			

117	BayWa Neuburg a.d. Donau		GPS: 48.72461/11.17841
No.			
Augsburger Str. 132 86633 Neuburg a.d. Donau	Mon-Fri: 00:00-24:00 Sat: 00:00-24:00 Sun: 00:00-24:00	IQ-Cards 	Features
-			

117	Hoyer Schrobenhausen I		GPS: 48.5649769/11.2884269
No.			
Rinderhofer Breite 1 86529 Schrobenhausen	Mon-Fri: 0:00-24:00 Sat: 0:00-24:00 Sun: 0:00-24:00	IQ-Cards 	Features
-			




117	StarkStelle Wertingen		GPS: 48.551942/10.685124
No.			
Am Kaygraben 2 86637 Wertingen	Mon-Fri: 0:00-24:00 Sat: 0:00-24:00 Sun: 0:00-24:00	IQ-Cards 	Features
-			







117	BayWa Pöttmes		GPS: 48.58279/11.1012
No.			
Schrobenhausener Str. 54 86554 Pöttmes	Mon-Fri: 00:00-24:00 Sat: 00:00-24:00 Sun: 00:00-24:00	IQ-Cards 	Features
-			







117	BayWa Rain		GPS: 48.695262/10.923762
No.			
Bahnhofstraße 38 86641 Rain	Mon-Fri: 00:00-24:00 Sat: 00:00-24:00 Sun: 00:00-24:00	IQ-Cards 	Features
-			






117	Hoyer Pöttmes		GPS: 48.584771339/11.1080238 2054
No.			
Rudolf-Diesel-Straße 8 86554 Pöttmes	Mon-Fri: 0:00-24:00 Sat: 0:00-24:00 Sun: 0:00-24:00	IQ-Cards 	Features
-			






117	BayWa Rennertshofen		GPS: 48.75427/11.055737
No.			
Neuburger Str. 15 86643 Rennertshofen	Mon-Fri: 00:00-24:00 Sat: 00:00-24:00 Sun: 00:00-24:00	IQ-Cards 	Features
-			




117	BayWa Burgheim		GPS: 48.699757/11.024814
No.			
Am Bahndamm 1 86666 Burgheim	Mon-Fri: 00:00-24:00 Sat: 00:00-24:00 Sun: 00:00-24:00	IQ-Cards  	Features
-			






118	BayWa Fremdingen	 	GPS: 48.975125/10.449214
No.			
Am Bruckfeld 5 86742 Fremdingen	Mon-Fri: 0:00-24:00 Sat: 0:00-24:00 Sun: 0:00-24:00	IQ-Cards    	Features
-			






117	Hoyer Buchdorf	 	GPS: 48.785399/10.814134
No.			
Anton-Jaumann-Str. 1 86675 Buchdorf	Mon-Fri: 00:00-24:00 Sat: 00:00-24:00 Sun: 00:00-24:00	IQ-Cards    	Features
-			






118	BayWa Buchloe	 	GPS: 48.02985/10.71119
No.			
Von-Bollstatt-Str. 10 86807 Buchloe	Mon-Fri: 00:00-24:00 Sat: 00:00-24:00 Sun: 00:00-24:00	IQ-Cards   	Features
A96, Exit 21 Buchloe-West			







117	BayWa Nördlingen	 	GPS: 48.864268/10.518795
No.			
Markham Str. 2 86720 Nördlingen	Mon-Fri: 00:00-24:00 Sat: 00:00-24:00 Sun: 00:00-24:00	IQ-Cards   	Features
-			





118	BayWa Schwabmünchen		GPS: 48.17895/10.76711
No.			
Thurn-u.Taxis-Str. 1 86830 Schwabmünchen	Mon-Fri: 00:00-24:00 Sat: 00:00-24:00 Sun: 00:00-24:00	IQ-Cards  	Features
-			






118	BayWa Öttingen	 	GPS: 48.94467/10.60472
No.			
Heinz-Waldenmaierstr. 8 86732 Öttingen	Mon-Fri: 00:00-24:00 Sat: 00:00-24:00 Sun: 00:00-24:00	IQ-Cards   	Features
-			





118	Deltin Denklingen	 	GPS: 47.9156628916/10.856752 81
No.			
Am Malfinger Steig 2 86920 Denklingen	Mon-Fri: 0:00-24:00 Sat: 0:00-24:00 Sun: 0:00-24:00	IQ-Cards   	Features
-			





118	BayWa Schondorf	 	GPS: 48.054714/11.088136
No.			
Landsberger Straße 10 86938 Schondorf am Ammersee	Mon-Fri: 0:00-24:00 Sat: 0:00-24:00 Sun: 0:00-24:00	IQ-Cards  	Features 
-			






118	Energiehandel Memmingen	 	GPS: 47.97769/10.18953
No.			
Alpenstraße 4 87700 Memmingen	Mon-Fri: 0:00-24:00 Sat: 0:00-24:00 Sun: 0:00-24:00	IQ-Cards  	Features  
-			







118	BayWa Peiting	 	GPS: 47.79005/10.94199
No.			
Schönriedelstr. 11 86971 Peiting	Mon-Fri: 00:00-24:00 Sat: 00:00-24:00 Sun: 00:00-24:00	IQ-Cards  	Features
-			








119	BayWa Mindelheim	 	GPS: 48.047761/10.509167
No.			
Allgäuer Str. 38 87719 Mindelheim	Mon-Fri: 00:00-24:00 Sat: 00:00-24:00 Sun: 00:00-24:00	IQ-Cards  	Features 
-			
	A96, Exit 16 Mindelheim		





118	BayWa Sonthofen	 	GPS: 47.51221/10.29032
No.			
Hindelanger Str. 26 87527 Sonthofen	Mon-Fri: 00:00-24:00 Sat: 00:00-24:00 Sun: 00:00-24:00	IQ-Cards  	Features
-			








119	BayWa Babenhausen	 	GPS: 48.13936/10.24776
No.			
Bahnhofstr. 19 87727 Babenhausen	Mon-Fri: 00:00-24:00 Sat: 00:00-24:00 Sun: 00:00-24:00	IQ-Cards  	Features
-			







118	Aral Memmingen	 	GPS: 47.996337/10.199143
No.			
Münchener Straße 66 87700 Memmingen	Mon-Fri: 6:00-22:00 Sat: 6:00-22:00 Sun: 6:00-22:00	IQ-Cards  	Features 
-			







119	Energiehandel Babenhausen	 	GPS: 48.14921/10.2383
No.			
Schöneggweg 39 87727 Babenhausen	Mon-Fri: 0:00-24:00 Sat: 0:00-24:00 Sun: 0:00-24:00	IQ-Cards  	Features  
-			






119	Aral Bad Grönenbach	 	GPS: 47.883913/10.248217
No.			
Weißbachstraße 2 87730 Bad Grönenbach	Mon-Fri: 0:00-24:00 Sat: 0:00-24:00 Sun: 0:00-24:00	IQ-Cards  	Features   
-			







119	Hoyer Leutkirch		GPS: 47.837242/10.008631
No.			
Unterer Auenweg 1 88299 Leutkirch im Allgäu	Mon-Fri: 0:00-24:00 Sat: 0:00-24:00 Sun: 0:00-24:00	IQ-Cards  	Features 
-			A96/E43, Exit 9 Leutkirch-West





119	Aral Kressbronn	 	GPS: 47.607814/9.586966
No.			
Linderhof 8 88079 Kressbronn	Mon-Fri: 0:00-24:00 Sat: 0:00-24:00 Sun: 0:00-24:00	IQ-Cards  	Features   
-			






119	Energiehandel Leutkirch	 	GPS: 47.82961/10.01446
No.			
Brandenburger Straße 9 88299 Leutkirch	Mon-Fri: 0:00-24:00 Sat: 0:00-24:00 Sun: 0:00-24:00	IQ-Cards  	Features  
-			




119	BayWa Röthenbach	 	GPS: 47.62523/9.94794
No.			
Oberhäuser 1 88167 Röthenbach	Mon-Fri: 00:00-24:00 Sat: 00:00-24:00 Sun: 00:00-24:00	IQ-Cards  	Features  
-			










119	Aral Riedlingen	 	GPS: 48.14829/9.485131
No.			
Neue Unlinger St. 4 88499 Riedlingen	Mon-Fri: 0:00-24:00 Sat: 0:00-24:00 Sun: 0:00-24:00	IQ-Cards  	Features 
-			






119	Energiehandel Bodnegg	 	GPS: 47.72988/9.69819
No.			
Rotheidlen 14 88285 Bodnegg	Mon-Fri: 0:00-24:00 Sat: 0:00-24:00 Sun: 0:00-24:00	IQ-Cards  	Features  
-			








120	BayWa Langenau	 	GPS: 48.492021/10.124682
No.			
Riedheimer Str. 7 89129 Langenau	Mon-Fri: 00:00-24:00 Sat: 00:00-24:00 Sun: 00:00-24:00	IQ-Cards  	Features
-			A7, Exit 119 Langenau







120	BayWa Niederstotzingen	 	GPS: 48.53658/10.2429
No.			
Am Bahndamm 7 89168 Niederstotzingen	Mon-Fri: 00:00-24:00 Sat: 00:00-24:00 Sun: 00:00-24:00	IQ-Cards  	Features 
-			







120	BayWa Burgau		GPS: 48.425321/10.424512
No.			
Am Bahnhof 10 89331 Burgau	Mon-Fri: 00:00-24:00 Sat: 00:00-24:00 Sun: 00:00-24:00	IQ-Cards  	Features
-			






120	Aral Merkligen	 	GPS: 48.516101/9.75969
No.			
Nellinger Straße 24 89188 Merkligen	Mon-Fri: 0:00-24:00 Sat: 0:00-24:00 Sun: 0:00-24:00	IQ-Cards  	Features     
-			








120	Deltin Gundremmingen	 	GPS: 48.5032044/10.3886883
No.			
Am Auwald 1 89355 Gundremmingen	Mon-Fri: 0:00-24:00 Sat: 0:00-24:00 Sun: 0:00-24:00	IQ-Cards  	Features 
-			







120	Aral Neu-Ulm	 	GPS: 48.386472/10.035743
No.			
Otto-Renner-Straße 1 89231 Neu-Ulm	Mon-Fri: 0:00-24:00 Sat: 0:00-24:00 Sun: 0:00-24:00	IQ-Cards  	Features   
-			






120	Aral Lauingen an der Donau	 	GPS: 48.575483/10.45461
No.			
Werner-v.-Siemens-Str. 31 89415 Lauingen an der Donau	Mon-Fri: 0:00-24:00 Sat: 0:00-24:00 Sun: 0:00-24:00	IQ-Cards  	Features  
-			








120	Dauner Weißenhorn	 	GPS: 48.3023611/10.1514096
No.			
Adolf-Wolf-Straße 6 89264 Weißenhorn	Mon-Fri: 0:00-24:00 Sat: 0:00-24:00 Sun: 0:00-24:00	IQ-Cards  	Features  
-			





120	BayWa Lauingen	 	GPS: 48.573093/10.419816
No.			
Riedhauser Str. 66 89415 Lauingen	Mon-Fri: 00:00-24:00 Sat: 00:00-24:00 Sun: 00:00-24:00	IQ-Cards  	Features 
-			







120	Aral Giengen	 	GPS: 48.5829/10.1771
No.			
A7 89537 Giengen	Mon-Fri: 0:00-24:00 Sat: 0:00-24:00 Sun: 0:00-24:00	IQ-Cards  	Features   
-			







121	Aral Nürnberg	 	GPS: 49.401853/11.115467
No.			
Münchener Straße 401 90471 Nürnberg	Mon-Fri: 0:00-24:00 Sat: 0:00-24:00 Sun: 0:00-24:00	IQ-Cards  	Features  
-			






121	BFT Ehingen	 	GPS: 48.28255/9.712646
No.			
Riedlinger Straße 30 89584 Ehingen	Mon-Fri: 0:00-24:00 Sat: 0:00-24:00 Sun: 0:00-24:00	IQ-Cards  	Features 
-			




121	Aral Nürnberg I	 	GPS: 49.402082/11.114833
No.			
Münchener Straße 400 90471 Nürnberg	Mon-Fri: 0:00-24:00 Sat: 0:00-24:00 Sun: 0:00-24:00	IQ-Cards  	Features   
-			






121	BayWa Munderkingen	 	GPS: 48.236713/9.64894
No.			
Bahnhofstr. 26 89597 Munderkingen	Mon-Fri: 00:00-24:00 Sat: 00:00-24:00 Sun: 00:00-24:00	IQ-Cards  	Features
-			






121	Beer Nürnberg	 	GPS: 49.415324/11.160247
No.			
Saganer Straße 31 90475 Nürnberg	Mon-Fri: 0:00-24:00 Sat: 0:00-24:00 Sun: 0:00-24:00	IQ-Cards  	Features  
-			






121	Herbert Graf Nürnberg	 	GPS: 49.516573/11.005867
No.			
In der Schmalau 1 90427 Nürnberg	Mon-Fri: 0:00-24:00 Sat: 0:00-24:00 Sun: 0:00-24:00	IQ-Cards  	Features  
-			









121	BayWa Fürth	 	GPS: 49.50116/10.954509
No.			
Hafenstraße 115 90768 Fürth	Mon-Fri: 0:00-24:00 Sat: 0:00-24:00 Sun: 0:00-24:00	IQ-Cards  	Features 
-			




121	BayWa Erlangen		GPS: 49.58698/11.00292
No.			
Hilpertstr. 22 91052 Erlangen	Mon-Fri: 00:00-24:00 Sat: 00:00-24:00 Sun: 00:00-24:00	IQ-Cards  	Features
A93, Exit 32 Erlangen-Zentrum			







122	Peter Fante Rednitzhembach	 	GPS: 49.31356892/11.0533633
No.			
Ziegelstraße 44-46 91126 Rednitzhembach	Mon-Fri: 0:00-24:00 Sat: 0:00-24:00 Sun: 0:00-24:00	IQ-Cards 	Features  
-			









121	Aral Erlangen	 	GPS: 49.625682/10.940643
No.			
Weisendorfer Straße 16 91056 Erlangen	Mon-Fri: 4:00-22:00 Sat: 4:00-22:00 Sun: 4:00-22:00	IQ-Cards  	Features 
-			






122	Schneider Greding (EPT)		GPS: 49.04499/11.34158
No.			
Industriestraße 17 91171 Greding	Mon-Fri: 0:00-24:00 Sat: 0:00-24:00 Sun: 0:00-24:00	IQ-Cards  	Features  
A9/E45, Exit 57 Greding			




121	Aral Kammerstein	 	GPS: 49.31136/11.002243
No.			
An der Autobahn 1 91126 Kammerstein	Mon-Fri: 0:00-24:00 Sat: 0:00-24:00 Sun: 0:00-24:00	IQ-Cards  	Features    
-			










122	BayWa Hersbruck		GPS: 49.502633/11.441736
No.			
Houbirgstr. 4 91217 Hersbruck	Mon-Fri: 00:00-24:00 Sat: 00:00-24:00 Sun: 00:00-24:00	IQ-Cards  	Features
-			






122	BayWa Schwabach	 	GPS: 49.325/11.03325
No.			
Angerstr. 2-6 91126 Schwabach	Mon-Fri: 00:00-24:00 Sat: 00:00-24:00 Sun: 00:00-24:00	IQ-Cards  	Features  
A6, Exit Schwabach Süd			







122	Aral Schnaittach	 	GPS: 49.567291/11.327495
No.			
Schwarzleite 2 91220 Schnaittach	Mon-Fri: 0:00-24:00 Sat: 0:00-24:00 Sun: 0:00-24:00	IQ-Cards  	Features    
-			










122	Pickelmann Betzenstein		GPS: 49.68239/11.42516
No.			
Alter Brunnen 1 91282 Betzenstein	Mon-Fri: 0:00-24:00 Sat: 0:00-24:00 Sun: 0:00-24:00	IQ-Cards  	Features  
-			







122	BayWa Rothenburg		GPS: 49.37643/10.18973
No.			
Bahnhofstr. 17 91541 Rothenburg	Mon-Fri: 00:00-24:00 Sat: 00:00-24:00 Sun: 00:00-24:00	IQ-Cards  	Features
-			








122	Aral Forchheim	 	GPS: 49.698383/11.0649749
No.			
Am halben Weg 2 91301 Forchheim	Mon-Fri: 0:00-24:00 Sat: 0:00-24:00 Sun: 0:00-24:00	IQ-Cards  	Features     
-			







123	BayWa Dinkelsbühl	 	GPS: 49.06742/10.33149
No.			
Von-Raumer-Str. 1a 91550 Dinkelsbühl	Mon-Fri: 00:00-24:00 Sat: 00:00-24:00 Sun: 00:00-24:00	IQ-Cards  	Features 
-			





122	Beer Neustadt/Aisch	 	GPS: 49.579977/10.634309
No.			
Werner-von-Siemens-Str ße 9 91413 Neustadt an der Aisch	Mon-Fri: 0:00-24:00 Sat: 0:00-24:00 Sun: 0:00-24:00	IQ-Cards  	Features  
-			




123	Aral Herrieden	 	GPS: 49.258752/10.501871
No.			
Am Eichelberg 2 91567 Herrieden	Mon-Fri: 0:00-24:00 Sat: 0:00-24:00 Sun: 0:00-24:00	IQ-Cards  	Features     
-			





122	BayWa Bad Windsheim	 	GPS: 49.50851/10.41717
No.			
Hofmannstr. 5 91438 Bad Windsheim	Mon-Fri: 00:00-24:00 Sat: 00:00-24:00 Sun: 00:00-24:00	IQ-Cards  	Features  
-			






123	Aral Ohrenbach	 	GPS: 49.48603/10.211815
No.			
A7 91620 Ohrenbach	Mon-Fri: 0:00-24:00 Sat: 0:00-24:00 Sun: 0:00-24:00	IQ-Cards  	Features   
-			





123	Aral Steinsfeld-Endsee	 	GPS: 49.444488315/10.2508305 2
No.			
Baukreativstraße 7 91628 Steinsfeld-Endsee	Mon-Fri: 0:00-24:00 Sat: 0:00-24:00 Sun: 0:00-24:00	IQ-Cards  	Features  
-			






123	BayWa Treuchtlingen	 	GPS: 48.96483/10.91148
No.			
Elkan-Naumburg-Str. 39 91757 Treuchtlingen	Mon-Fri: 00:00-24:00 Sat: 00:00-24:00 Sun: 00:00-24:00	IQ-Cards  	Features
-			




123	BayWa Gunzenhausen I		GPS: 49.12082/10.75847
No.			
Zufuhrstr. 12 91710 Gunzenhausen	Mon-Fri: 00:00-24:00 Sat: 00:00-24:00 Sun: 00:00-24:00	IQ-Cards  	Features
-			




123	BayWa Sulzbach-Rosenberg	 	GPS: 49.49501/11.75679
No.			
Rosenberger Str. 106 92237 Sulzbach-Rosenberg	Mon-Fri: 00:00-24:00 Sat: 00:00-24:00 Sun: 00:00-24:00	IQ-Cards  	Features
-			






123	BayWa Gunzenhausen II		GPS: 49.12254/10.75441
No.			
Alemannenstraße 7 91710 Gunzenhausen	Mon-Fri: 00:00-24:00 Sat: 00:00-24:00 Sun: 00:00-24:00	IQ-Cards  	Features  
-			






123	BayWa Parsberg	 	GPS: 49.16309/11.72686
No.			
Bahnhofstr. 6 92331 Parsberg	Mon-Fri: 00:00-24:00 Sat: 00:00-24:00 Sun: 00:00-24:00	IQ-Cards  	Features
A3/E56, Exit 94 Parsberg			






123	BayWa Wassertrüdingen	 	GPS: 49.043128/10.605462
No.			
Bahnhofstr. 34 91717 Wassertrüdingen	Mon-Fri: 00:00-24:00 Sat: 00:00-24:00 Sun: 00:00-24:00	IQ-Cards  	Features 
-			







124	BayWa Freystadt		GPS: 49.19555/11.33352
No.			
Berchinger Str. 27 92342 Freystadt	Mon-Fri: 00:00-24:00 Sat: 00:00-24:00 Sun: 00:00-24:00	IQ-Cards  	Features
-			







124	BayWa Schwandorf I		GPS: 49.31192/12.10628
No.			
Bellstr. 7a 92421 Schwandorf	Mon-Fri: 00:00-24:00 Sat: 00:00-24:00 Sun: 00:00-24:00	IQ-Cards  	Features
-			





124	BV Weiden	 	GPS: 49.68732/12.09952
No.			
Philipp-Karl-Straße 11 92637 Weiden	Mon-Fri: 0:00-24:00 Sat: 0:00-24:00 Sun: 0:00-24:00	IQ-Cards   	Features
-			






124	BayWa Schwandorf II	 	GPS: 49.31039/12.10604
No.			
Bellstr. 7a 92421 Schwandorf	Mon-Fri: 00:00-24:00 Sat: 00:00-24:00 Sun: 00:00-24:00	IQ-Cards   	Features
-			







124	BayWa Weiden i.d.Opf.	 	GPS: 49.66288/12.15827
No.			
Untere Bauscher Str. 11 92637 Weiden i.d.Opf.	Mon-Fri :00:00-24:00 Sat :00:00-24:00 Sun: 00:00-24:00	IQ-Cards   	Features
A93, Exit 24 Weiden-Frauenricht/Exit 25 Weiden-Süd			









124	BayWa Bruck	 	GPS: 49.242274/12.301071
No.			
Bgm.-Berger-Str. 10 92436 Bruck	Mon-Fri: 0:00-24:00 Sat: 0:00-24:00 Sun: 0:00-24:00	IQ-Cards    	Features
-			




124	Hoyer Luhe-Wildenau	 	GPS: 49.59428787231/12.14398097992
No.			
Obere Tratt 13 92706 Luhe-Wildenau	Mon-Fri: 0:00-24:00 Sat: 0:00-24:00 Sun: 0:00-24:00	IQ-Cards    	Features
-			





124	BayWa Nabburg	 	GPS: 49.447624/12.179455
No.			
Bahnhofstr. 18 92507 Nabburg	Mon-Fri: 00:00-24:00 Sat: 00:00-24:00 Sun: 00:00-24:00	IQ-Cards  	Features
A93, Exit 30 Nabburg			







124	LTG Regensburg		GPS: 48.992452/12.15025
No.			
Junkersstraße 14 93055 Regensburg	Mon-Fri: 0:00-24:00 Sat: 0:00-24:00 Sun: 0:00-24:00	IQ-Cards    	Features
A3, Exit 101 Regensburg-Ost			




124	Aral Regensburg	 	GPS: 49.000164/12.148321
No.			
Max-Planck-Straße 8 93055 Regensburg	Mon-Fri: 0:00-24:00 Sat: 0:00-24:00 Sun: 0:00-24:00	IQ-Cards  	Features  
-			







125	Aral Wörth an der Donau	 	GPS: 49.00064/12.364157
No.			
Gewerbepark B 3 93086 Wörth an der Donau	Mon-Fri: 0:00-24:00 Sat: 0:00-24:00 Sun: 0:00-24:00	IQ-Cards  	Features    
-			







125	BayWa Bad Abbach I		GPS: 48.93452/12.05316
No.			
Finkenstraße 34 93077 Bad Abbach	Mon-Fri :00:00-24:00 Sat: 00:00-24:00 Sun: 00:00-24:00	IQ-Cards  	Features
-			




125	BayWa Wörth a. d. Donau	 	GPS: 48.99915/12.39418
No.			
Bahnhofstr. 2 93086 Wörth a. d. Donau	Mon-Fri: 00:00-24:00 Sat: 00:00-24:00 Sun: 00:00-24:00	IQ-Cards  	Features
A3/E56, Exit 104b Wörth/Donau-Ost			





125	BayWa Bad Abbach II	 	GPS: 48.92407/12.008136
No.			
Industriestraße 5 93077 Bad Abbach	Mon-Fri: 0:00-24:00 Sat: 0:00-24:00 Sun: 0:00-24:00	IQ-Cards  	Features  
-			





125	BayWa Falkenstein		GPS: 49.097407/12.488646
No.			
Bahnhofstr. 23-27 93167 Falkenstein	Mon-Fri: 00:00-24:00 Sat: 00:00-24:00 Sun: 00:00-24:00	IQ-Cards  	Features
-			




125	BayWa Wörth II	 	GPS: 48.999305/12.394262
No.			
Gewerbepark C6 93086 Wörth a. d. Donau	Mon-Fri: 0:00-24:00 Sat: 0:00-24:00 Sun: 0:00-24:00	IQ-Cards  	Features  
-			




125	BayWa Cham	 	GPS: 49.223793/12.67727
No.			
Altstadter Straße 6 93413 Cham	Mon-Fri: 0:00-24:00 Sat: 0:00-24:00 Sun: 0:00-24:00	IQ-Cards  	Features  
-			






125	BayWa Passau		GPS: 48.58615/13.49985
No.			
Baywastr. 6 94034 Passau	Mon-Fri: 00:00-24:00 Sat: 00:00-24:00 Sun: 00:00-24:00	IQ-Cards  	Features
-			








126	Deltin Hunderdorf	 	GPS: 48.9430285/12.7239187
No.			
Bahnhofstraße 1 94366 Hunderdorf	Mon-Fri: 0:00-24:00 Sat: 0:00-24:00 Sun: 0:00-24:00	IQ-Cards  	Features
-			







125	BayWa Waldkirchen	 	GPS: 48.73733/13.60777
No.			
Bahnhofstr. 62 94065 Waldkirchen	Mon-Fri: 00:00-24:00 Sat: 00:00-24:00 Sun: 00:00-24:00	IQ-Cards  	Features
-			







126	Q1 Deggendorf		GPS: 48.854485/12.994099
No.			
Ruselbergstraße 31 94469 Deggendorf	Mon-Fri: 6:00-22:00 Sat: 7:00-22:00 Sun: 7:00-22:00	IQ-Cards  	Features
-			






125	BayWa Regen		GPS: 48.96952/13.13123
No.			
Bahnhof 8 94209 Regen	Mon-Fri: 00:00-24:00 Sat: 00:00-24:00 Sun: 00:00-24:00	IQ-Cards  	Features
-			










126	BayWa Deggendorf	 	GPS: 48.82631/12.96514
No.			
Hengersberger Str. 33 94469 Deggendorf	Mon-Fri: 00:00-24:00 Sat: 00:00-24:00 Sun: 00:00-24:00	IQ-Cards   	Features
-	A92, Exit 25 Deggendorf-Mitte		






126	Aral Straubing	 	GPS: 48.872891/12.631675
No.			
Aiterhofener Straße 215 94315 Straubing	Mon-Fri: 0:00-24:00 Sat: 0:00-24:00 Sun: 0:00-24:00	IQ-Cards     	Features
-			




126	BayWa Deggendorf II	 	GPS: 48.808701/12.97252
No.			
Mittelweg 9 94469 Deggendorf	Mon-Fri: 0:00-24:00 Sat: 0:00-24:00 Sun: 0:00-24:00	IQ-Cards    	Features
-			






126	DELTIN Deggendorf	 	GPS: 48.849734/12.9835754
No.			
Großwälding 1 94469 Deggendorf	Mon-Fri: 0:00-24:00 Sat: 0:00-24:00 Sun: 0:00-24:00	IQ-Cards  	Features  
-			







126	Leu Hof I	 	GPS: 50.31164106922/11.914067495
No.			
Bahnhofstraße 2a 95028 Hof/Saale	Mon-Fri: 0:00-24:00 Sat: 0:00-24:00 Sun: 0:00-24:00	IQ-Cards  	Features 
-			





126	Rastpark24 Hengersberg	 	GPS: 48.7676/13.044956
No.			
Donaustraße 4 94491 Hengersberg	Mon-Fri: 0:00-24:00 Sat: 0:00-24:00 Sun: 0:00-24:00	IQ-Cards  	Features     
A3/E56, Exit 111 Hengersberg			

127	Leu Hof II	 	GPS: 50.304261047/11.9243038124
No.			
Viceburgstraße 10a 95032 Hof/Saale	Mon-Fri: 0:00-24:00 Sat: 0:00-24:00 Sun: 0:00-24:00	IQ-Cards  	Features 
-			

126	BayWa Aidenbach		GPS: 48.56932/13.0802
No.			
Haldenburger Str. 23 94501 Aidenbach	Mon-Fri: 00:00-24:00 Sat: 00:00-24:00 Sun: 00:00-24:00	IQ-Cards  	Features
-			

127	Hoffmann Hof		GPS: 50.308392/11.916888
No.			
Am Güterbahnhof 12 95032 Hof (Saale)	Mon-Fri: 0:00-24:00 Sat: 0:00-24:00 Sun: 0:00-24:00	IQ-Cards  	Features  
-			

126	BayWa Niederwinkling	 	GPS: 48.893803/12.803289
No.			
Industriestraße 3 94559 Niederwinkling	Mon-Fri: 0:00-24:00 Sat: 0:00-24:00 Sun: 0:00-24:00	IQ-Cards  	Features  
-			

127	BV Selb	 	GPS: 50.16942/12.12263
No.			
Weißbächer Straße 45 95100 Selb	Mon-Fri: 0:00-24:00 Sat: 0:00-24:00 Sun: 0:00-24:00	IQ-Cards  	Features
-			

127	Hoffmann Rehau I		GPS: 50.253859/12.040211
No.			
Zehstraße 7 95111 Rehau	Mon-Fri: 0:00-24:00 Sat: 0:00-24:00 Sun: 0:00-24:00	IQ-Cards 	Features
A93, Exit 5 Rehau-Nord			

127	Leu Geroldsgrün		GPS: 50.3399061525/11.5930640846
No.			
Keyßerstraße 34 95179 Geroldsgrün	Mon-Fri: 0:00-24:00 Sat: 0:00-24:00 Sun: 0:00-24:00	IQ-Cards 	Features
-			

127	Hoffmann Rehau II		GPS: 50.2534001/12.0278259
No.			
Hofer Straße 23 95111 Rehau	Mon-Fri: 0:00-24:00 Sat: 0:00-24:00 Sun: 0:00-24:00	IQ-Cards 	Features
-			







127	Leu Gattendorf		GPS: 50.3387749899/11.9581953199
No.			
Ferdinand-Porsche-Straße 18 95185 Gattendorf	Mon-Fri: 0:00-24:00 Sat: 0:00-24:00 Sun: 0:00-24:00	IQ-Cards 	Features
-			










127	Hoffmann Schwarzenbach		GPS: 50.224572/11.947417
No.			
Industriestraße 11 95126 Schwarzenbach (Saale)	Mon-Fri: 0:00-24:00 Sat: 0:00-24:00 Sun: 0:00-24:00	IQ-Cards 	Features
-			






127	Leu Münchberg		GPS: 50.201214606/11.782542854
No.			
August-Horch-Straße 5b 95213 Münchberg	Mon-Fri: 0:00-24:00 Sat: 0:00-24:00 Sun: 0:00-24:00	IQ-Cards 	Features
-			







127	Leu Marktleuthen		GPS: 50.126187828/11.9980900278
No.			
Wunsiedler Straße 7 95168 Marktleuthen	Mon-Fri: 0:00-24:00 Sat: 0:00-24:00 Sun: 0:00-24:00	IQ-Cards 	Features
-			






128	Hoffmann Münchberg		GPS: 50.189226/11.804329
No.			
Kirchenlamitzer Straße 122 95213 Münchberg	Mon-Fri: 0:00-24:00 Sat: 0:00-24:00 Sun: 0:00-24:00	IQ-Cards 	Features
A9/E51, Exit 35 Münchberg-Nord			










128	Raimund Kasendorf	 	GPS: 50.019937499/11.3862010 83
No.			
Hasledt 38 95359 Kasendorf	Mon-Fri: 0:00-24:00 Sat: 0:00-24:00 Sun: 0:00-24:00	IQ-Cards  	Features  
-			







128	Aral Himmelkron	 	GPS: 50.054613/11.622785
No.			
Hofer Straße 2 / B 303 95502 Himmelkron	Mon-Fri: 0:00-24:00 Sat: 0:00-24:00 Sun: 0:00-24:00	IQ-Cards  	Features     
-			






128	BayWa Bayreuth	 	GPS: 49.957638/11.598461
No.			
Weierstr. 2 95448 Bayreuth	Mon-Fri: 00:00-24:00 Sat: 00:00-24:00 Sun: 00:00-24:00	IQ-Cards  	Features 
A9, Exit 41 Bayreuth-Nord			









128	Schneider Himmelkron (EPT / Gewerbegebiet)	 	GPS: 50.052358/11.619133
No.			
Kulmbacher Straße 10 95502 Himmelkron	Mon-Fri: 0:00-24:00 Sat: 0:00-24:00 Sun: 0:00-24:00	IQ-Cards  	Features  
A9/E51, Exit 39 Bad Berneck/Himmelkron			




128	BV Bayreuth	 	GPS: 49.955505/11.60424
No.			
Bernecker Straße 73 95448 Bayreuth	Mon-Fri: 0:00-24:00 Sat: 0:00-24:00 Sun: 0:00-24:00	IQ-Cards 	Features  
-			





128	Aral Neudrossenfeld	 	GPS: 50.037347/11.490633
No.			
An der Autobahn 1 95512 Neudrossenfeld	Mon-Fri: 0:00-24:00 Sat: 0:00-24:00 Sun: 0:00-24:00	IQ-Cards  	Features     
-			







128	Raimund Creußen	 	GPS: 49.8746596831/11.613185 582
No.			
Hörhof 3 95473 Creußen	Mon-Fri: 0:00-24:00 Sat: 0:00-24:00 Sun: 0:00-24:00	IQ-Cards  	Features  
-			




128	BV Wunsiedel	 	GPS: 50.0394/11.99904
No.			
Am Bahnhof 3 95632 Wunsiedel	Mon-Fri: 0:00-24:00 Sat: 0:00-24:00 Sun: 0:00-24:00	IQ-Cards  	Features 
-			






128	Aral Mitterteich	 	GPS: 49.93671/12.227068
No.			
Gottlieb-Daimler-Straße 4 95666 Mitterteich	Mon-Fri: 0:00-24:00 Sat: 0:00-24:00 Sun: 0:00-24:00	IQ-Cards  	Features    
-			









129	BayWa Seßlach		GPS: 50.19271/10.83693
No.			
Bahnhofstr. 146 96145 Seßlach	Mon-Fri: 00:00-24:00 Sat :00:00-24:00 Sun: 00:00-24:00	IQ-Cards  	Features
-			







129	BayWa Bamberg I	 	GPS: 49.90801/10.874216
No.			
Hafenstr. 9 96052 Bamberg	Mon-Fri: 00:00-24:00 Sat: 00:00-24:00 Sun: 00:00-24:00	IQ-Cards  	Features
A70, Exit 14 Bamberg-Hafen			






129	Leu Breitengüßbach	 	GPS: 49.975011123/10.8811944 7
No.			
Industriering 22 96149 Breitengüßbach	Mon-Fri: 0:00-24:00 Sat: 0:00-24:00 Sun: 0:00-24:00	IQ-Cards  	Features  
-			





129	BayWa Bamberg II		GPS: 49.90391/10.88282
No.			
Lichtenhaidestr. 5 96052 Bamberg	Mon-Fri: 00:00-24:00 Sat :00:00-24:00 Sun: 00:00-24:00	IQ-Cards  	Features
-			







129	Pickelmann Untersiemau		GPS: 50.20312/10.97428
No.			
Bamberger Straße 19 - 21 96253 Untersiemau	Mon-Fri: 0:00-24:00 Sat: 0:00-24:00 Sun: 0:00-24:00	IQ-Cards  	Features  
-			







129	Aral Schlüsselfeld	 	GPS: 49.745809/10.63429
No.			
Attelsdorf 19 96132 Schlüsselfeld	Mon-Fri: 0:00-24:00 Sat: 0:00-24:00 Sun: 0:00-24:00	IQ-Cards  	Features    
-			






129	Aral Grub am Forst	 	GPS: 50.222629/11.042767
No.			
Gruber Straße 22 96271 Grub am Forst	Mon-Fri: 0:00-24:00 Sat: 0:00-24:00 Sun: 0:00-24:00	IQ-Cards  	Features  
-			





129	Leu Kronach	 	GPS: 50.210614296/11.3006894 56
No.			
Kurt-Breitfeld-Straße 2 96317 Kronach	Mon-Fri: 0:00-24:00 Sat: 0:00-24:00 Sun: 0:00-24:00	IQ-Cards  	Features 
-			







130	BayWa Coburg	 	GPS: 50.279764/10.9508
No.			
Glender Str. 11 96450 Coburg	Mon-Fri: 00:00-24:00 Sat: 00:00-24:00 Sun: 00:00-24:00	IQ-Cards  	Features
-			
A73, Exit 7 Coburg			







129	Aral Küps	 	GPS: 50.210724/11.290923
No.			
Kanzleistraße 1 96328 Küps	Mon-Fri: 0:00-24:00 Sat: 0:00-24:00 Sun: 0:00-24:00	IQ-Cards  	Features  
-			




130	BayWa Würzburg I	 	GPS: 49.79274/10.00149
No.			
Nürnberger Str. 133 97076 Würzburg	Mon-Fri: 00:00-24:00 Sat: 00:00-24:00 Sun: 00:00-24:00	IQ-Cards  	Features  
-			








129	Greiner Pressig	 	GPS: 50.34717/11.30874
No.			
Bahnhofstraße 4 96332 Pressig	Mon-Fri: 0:00-24:00 Sat: 0:00-24:00 Sun: 0:00-24:00	IQ-Cards  	Features 
-			







130	BayWa Würzburg II	 	GPS: 49.799775/9.894737
No.			
Südl. Hafenstr. 6 97080 Würzburg	Mon-Fri: 00:00-24:00 Sat: 00:00-24:00 Sun: 00:00-24:00	IQ-Cards  	Features
-			





130	Greiner Stockheim	 	GPS: 50.29679/11.28636
No.			
Industriestraße 10 96342 Stockheim	Mon-Fri: 0:00-24:00 Sat: 0:00-24:00 Sun: 0:00-24:00	IQ-Cards  	Features  
-			







130	Wengel & Dettelbacher Ochsenfurt	 	GPS: 49.669324/10.049055
No.			
Tückelhäuser Straße 59 97199 Ochsenfurt	Mon-Fri: 0:00-24:00 Sat: 0:00-24:00 Sun: 0:00-24:00	IQ-Cards  	Features  
-			








130	REWE Höchberg		GPS: 49.768782/9.865771
No.			
Leibnizstraße 14 97204 Höchberg	Mon-Fri: 7:00-20:00 Sat: 7:00-20:00 Sun: closed	IQ-Cards  	Features
-			








130	Wengel & Dettelbacher Kürnach	 	GPS: 49.841293/10.013404
No.			
Wachtelberg 21 97273 Kürnach	Mon-Fri: 0:00-24:00 Sat: 0:00-24:00 Sun: 0:00-24:00	IQ-Cards  	Features   
-			







130	BayWa Uffenheim II	 	GPS: 49.539914/10.244183
No.			
Südring 1 97215 Uffenheim	Mon-Fri: 0:00-24:00 Sat: 0:00-24:00 Sun: 0:00-24:00	IQ-Cards  	Features  
-			







131	Wengel u. Dettelbacher Kitzingen		GPS: 49.7568333/10.17536
No.			
Am Dreistock 17 97318 Kitzingen	Mon-Fri: 0:00-24:00 Sat: 0:00-24:00 Sun: 0:00-24:00	IQ-Cards  	Features 
-			
A3/E45, Exit 74 Kitzingen/Schwarzach			






130	Wengel & Dettelbacher Reichenberg	 	GPS: 49.689774/9.943932
No.			
Georg-Heinrich-Appel-Str ße 14a 97234 Reichenberg	Mon-Fri: 0:00-24:00 Sat: 0:00-24:00 Sun: 0:00-24:00	IQ-Cards  	Features  
-			










131	Aral Dettelbach	 	GPS: 49.778483/10.066275
No.			
Mainfrankenpark 24 97337 Dettelbach	Mon-Fri: 0:00-24:00 Sat: 0:00-24:00 Sun: 0:00-24:00	IQ-Cards  	Features   
-			







130	Aral Hausen bei Würzburg	 	GPS: 49.946846/10.021016
No.			
A7 97262 Hausen bei Würzburg	Mon-Fri: 0:00-24:00 Sat: 0:00-24:00 Sun: 0:00-24:00	IQ-Cards  	Features   
-			






131	BayWa Dettelbach	 	GPS: 49.79838/10.189949
No.			
Adolf-Oesterheld-Str. 12a 97337 Dettelbach	Mon-Fri: 0:00-24:00 Sat: 0:00-24:00 Sun: 0:00-24:00	IQ-Cards  	Features  
-			







131	Hoyer Schweinfurt	 	GPS: 50.018433/10.210388
No.			
Straßburgstrasse 16 97424 Schweinfurt	Mon-Fri: 0:00-24:00 Sat: 0:00-24:00 Sun: 0:00-24:00	IQ-Cards  	Features  
-			







131	BayWa Gochsheim	 	GPS: 50.02171/10.27156
No.			
Am Triebweg 4 97469 Gochsheim	Mon-Fri: 00:00-24:00 Sat: 00:00-24:00 Sun: 00:00-24:00	IQ-Cards  	Features 
-			
			A70, Exit 8 Gochsheim





131	Aral Schweinfurt	 	GPS: 50.021655/10.216618
No.			
Straßburgstraße 1 97424 Schweinfurt	Mon-Fri: 0:00-24:00 Sat: 0:00-24:00 Sun: 0:00-24:00	IQ-Cards  	Features     
-			

131	BayWa Knetzgau	 	GPS: 49.990502/10.551216
No.			
Industriestr. 4 97478 Knetzgau	Mon-Fri: 0:00-24:00 Sat: 0:00-24:00 Sun: 0:00-24:00	IQ-Cards  	Features  
-			
			A70, Exit 11 Knetzgau

131	Leu Schweinfurt	 	GPS: 50.019826533/10.213234259
No.			
Straßburgstraße 9 97424 Schweinfurt	Mon-Fri: 0:00-24:00 Sat: 0:00-24:00 Sun: 0:00-24:00	IQ-Cards  	Features 
-			

131	BFT Donnersdorf	 	GPS: 49.980709076/10.425789833
No.			
Am Rödertor 24 97499 Donnersdorf	Mon-Fri: 0:00-24:00 Sat: 0:00-24:00 Sun: 0:00-24:00	IQ-Cards  	Features  
-			

131	W. Dorst Schweinfurt	 	GPS: 50.03414402/10.22437155
No.			
Hafenstraße 1 97424 Schweinfurt	Mon-Fri: 0:00-24:00 Sat: 0:00-24:00 Sun: 0:00-24:00	IQ-Cards  	Features  
-			

132	BayWa Bad Königshofen	 	GPS: 50.2974/10.46028
No.			
Bahnhofstr.10 97631 Bad Königshofen	Mon-Fri: 00:00-24:00 Sat: 00:00-24:00 Sun: 00:00-24:00	IQ-Cards  	Features
-			



The **fuel card** for
clever companies

IQ CARD STATIONS

Germany

132	BayWa Mellrichstadt		GPS: 50.42716/10.30818
No.			
Bahnhofstr. 20 97638 Mellrichstadt	Mon-Fri: 00:00-24:00 Sat: 00:00-24:00 Sun: 00:00-24:00	IQ-Cards 	Features
A71, Exit 24 Mellrichstadt			

132	bft Schwarza		GPS: 50.610248/10.522937
No.			
Auf der großen Wiese 1 98547 Schwarza	Mon-Fri: 6:00-22:00 Sat: 6:00-22:00 Sun: 7:00-21:00	IQ-Cards 	Features
-			

132	W. Dorst Lohr am Main		GPS: 49.97953/9.57605
No.			
Bürgermeister-Dr-Nebel-S tr. 11 97816 Lohr am Main	Mon-Fri: 0:00-24:00 Sat: 0:00-24:00 Sun: 0:00-24:00	IQ-Cards 	Features
-			







132	bft Schmalkalden		GPS: 50.706041/10.48104
No.			
Suhler Straße 1a 98574 Schmalkalden-Mittelstille	Mon-Fri: 5:00-21:00 Sat: 7:00-21:00 Sun: 7:00-21:00	IQ-Cards 	Features
-			







132	AVIA Marktheidenfeld		GPS: 49.82882/9.545939
No.			
Am Jöspershecklein 5 97828 Marktheidenfeld-Altfield	Mon-Fri: 0:00-24:00 Sat: 0:00-24:00 Sun: 0:00-24:00	IQ-Cards 	Features
A3/E41, Exit 65 Marktheidenfeld			







132	Agip Großbreitenbach		GPS: 50.5825/10.9975
No.			
Ilmenauer Straße 7 g 98701 Großbreitenbach	Mon-Fri: 6:00-21:00 Sat: 7:00-21:00 Sun: 8:00-21:00	IQ-Cards 	Features
-			







132	W. Dorst Suhl		GPS: 50.63395/10.70692
No.			
Am Steinsfelder Wasser 12 98528 Suhl	Mon-Fri: 0:00-24:00 Sat: 0:00-24:00 Sun: 0:00-24:00	IQ-Cards 	Features
-			





132	Q1 Großbreitenbach		GPS: 50.5788/10.9376
No.			
Rennsteigstraße 1a 98701 Großbreitenbach	Mon-Fri: 7:00-19:00 Sat: 8:00-19:00 Sun: 8:00-19:00	IQ-Cards 	Features
-			







132	Aral Erfurt	 	GPS: 51.013167/10.987543
No.			
Demminer Straße 7 99091 Erfurt	Mon-Fri: 0:00-24:00 Sat: 0:00-24:00 Sun: 0:00-24:00	IQ-Cards  	Features  
-			







133	Raiffeisen Magdala	 	GPS: 50.900654/11.445666
No.			
Auf der Schanze 2 99441 Magdala	Mon-Fri: 0:00-24:00 Sat: 0:00-24:00 Sun: 0:00-24:00	IQ-Cards  	Features  
A4, Exit 51 Magdala			





133	Ortlepp Thörey Ichtershausen	 	GPS: 50.88955/10.935835
No.			
Thöreyer Str. 2 b 99334 Ichtershausen	Mon-Fri: 0:00-24:00 Sat: 0:00-24:00 Sun: 0:00-24:00	IQ-Cards  	Features  
A4/E40, Exit 44 Neudietendorf			






133	AS Kölleda	 	GPS: 51.184/11.202
No.			
Pappelweg 1 99625 Kölleda	Mon-Fri: 0:00-24:00 Sat: 0:00-24:00 Sun: 0:00-24:00	IQ-Cards  	Features  
-			





133	Agip Umpferstedt	 	GPS: 50.9747/11.4132
No.			
Apoldaer Straße 2 99441 Umpferstedt	Mon-Fri: 6:00-21:00 Sat: 7:00-20:00 Sun: 8:00-20:00	IQ-Cards  	Features
-			






133	RHV Ebeleben	 	GPS: 51.288888/10.7358408
No.			
Thomas-Müntzer-Siedlung 18 99713 Ebeleben	Mon-Fri: 0:00-24:00 Sat: 0:00-24:00 Sun: 0:00-24:00	IQ-Cards  	Features  
-			





133	Aral Mellingen	 	GPS: 50.93467/11.389635
No.			
Aralallee 1 99441 Mellingen	Mon-Fri: 0:00-24:00 Sat: 0:00-24:00 Sun: 0:00-24:00	IQ-Cards  	Features  
-			




133	Aral Greußen	 	GPS: 51.222961/10.947416
No.			
Lindenstraße 60 99718 Greußen	Mon-Fri: 5:00-22:00 Sat: 7:00-22:00 Sun: 7:00-22:00	IQ-Cards 	Features 
-			







133	Greenline Nordhausen		GPS: 51.486167/10.806244
No.			
Heringer Weg 18 99734 Nordhausen	Mon-Fri: 0:00-24:00 Sat: 0:00-24:00 Sun: 0:00-24:00	IQ-Cards  	Features  
A38, Exit 11 Nordhausen			






134	bft Gerstungen-Marksuhl	 	GPS: 50.909826/10.201575
No.			
Vachauer Straße 32 99819 Gerstungen-Marksuhl	Mon-Fri: 0:00-24:00 Sat: 0:00-24:00 Sun: 0:00-24:00	IQ-Cards 	Features 
-			







133	Greenline Bleicherode	 	GPS: 51.453403/10.599615
No.			
Nordhäuser Straße 120a 99752 Bleicherode	Mon-Fri: 0:00-24:00 Sat: 0:00-24:00 Sun: 0:00-24:00	IQ-Cards  	Features 
-			







134	bft Wutha-Farnroda	 	GPS: 50.950703/10.409241
No.			
Gothaer Straße 116 99848 Wutha-Farnroda	Mon-Fri: 0:00-24:00 Sat: 0:00-24:00 Sun: 0:00-24:00	IQ-Cards 	Features 
-			







133	bft Eisenach		GPS: 50.970508/10.347825
No.			
Gothaer Straße 20 99817 Eisenach	Mon-Fri: 5:00-22:30 Sat: 5:00-22:30 Sun: 7:00-21:00	IQ-Cards  	Features
-			






134	Greenline Wutha-Farnroda	 	GPS: 50.943628/10.432691
No.			
Hörseltalstraße 40 99848 Wutha-Farnroda	Mon-Fri: 0:00-24:00 Sat: 0:00-24:00 Sun: 0:00-24:00	IQ-Cards  	Features  
-			







134	Aral Eisenach	 	GPS: 50.994186/10.292966
No.			
An der Karlskuppe 1 99817 Eisenach	Mon-Fri: 6:00-22:00 Sat: 6:00-22:00 Sun: 6:00-22:00	IQ-Cards  	Features 
-			




134	Ortlepp Drei Gleichen	 	GPS: 50.890565/10.847983
No.			
Das Steinfeld 5 99869 Drei Gleichen Wanderleben	Mon-Fri: 0:00-24:00 Sat: 0:00-24:00 Sun: 0:00-24:00	IQ-Cards  	Features  
-			





134	Aral Ohrdruf	 	GPS: 50.81657/10.729292
No.			
Suhler Straße 5 a 99885 Ohrdruf	Mon-Fri: 0:00-24:00 Sat: 0:00-24:00 Sun: 0:00-24:00	IQ-Cards  	Features  
-			

134	AVEX Ammern	 	GPS: 51.2388/10.456
No.			
Am Langen Rasen 6 99974 Ammern	Mon-Fri: 0:00-24:00 Sat: 0:00-24:00 Sun: 0:00-24:00	IQ-Cards  	Features  
-			

134	Aral Ohrdruf	 	GPS: 50.815165/10.729685
No.			
Suhler Straße 5 b 99885 Ohrdruf	Mon-Fri: 0:00-24:00 Sat: 0:00-24:00 Sun: 0:00-24:00	IQ-Cards  	Features 
-			

135	AVEX Menteroda	 	GPS: 51.3135/10.5698
No.			
Holzthalebener Straße 32 99996 Menteroda	Mon-Fri: 0:00-24:00 Sat: 0:00-24:00 Sun: 0:00-24:00	IQ-Cards  	Features  
-			

134	bft Mühlhausen		GPS: 51.226467/10.45441
No.			
Ammersche Landstraße 45 99974 Mühlhausen	Mon-Fri: 0:00-24:00 Sat: 0:00-24:00 Sun: 0:00-24:00	IQ-Cards 	Features 
-			

134	RHV Mühlhausen		GPS: 51.224572/10.454596
No.			
Pommern Straße 6 99974 Mühlhausen	Mon-Fri: 0:00-24:00 Sat: 0:00-24:00 Sun: 0:00-24:00	IQ-Cards  	Features 
-			