



# **IQ CARD STATION FINDER & ROUTE PLANNER**



[www.iqcard.at/mobile](http://www.iqcard.at/mobile)



The **fuel card** for  
**clever** companies

## IQ CARD STATIONS

Austria



No.	Truck	Name	Street	Postcode	Town
1		BP Wien I	Franz Josefskai/Morzinplatz	1010	Wien
2	●	BP Wien II	Handelskai 276-280	1020	Wien
3	●	BP Wien III	Arsenalstraße 5b	1030	Wien
4		BP Wien IV	Erdbergerlände 30	1030	Wien
5		BP Wien V	Erdbergstraße 184	1030	Wien
6	●	BP Wien VI	Franzosengraben	1030	Wien
7		Turmöl Wien XIII	Margarethenstraße 28	1040	Wien
8		Turmöl Wien IV	Am Hundsturm 2 - 4	1050	Wien
9	●	BP Wien VII	Margaretengürtel 43-45	1050	Wien
10		BP Wien VIII	Linke Wienzeile 90-92	1060	Wien
11		Turmöl Wien VI	Bennoplatz 4	1080	Wien
12		Turmöl Quick Wien I	Währinger Guertel 116	1090	Wien
13	●	Turmöl Wien VIII	Grenzackerstraße 2-4	1100	Wien
14	●	Turmöl Wien XII	Laaer Bergstraße 207	1100	Wien
15		Turmöl Wien I	Absberggasse 26	1100	Wien
16	●	BP Wien IX	Laxenburgerstraße 2A	1100	Wien
17		BP Wien X	Triesterstraße 68	1100	Wien
18	●	BP Wien XI	Triesterstraße 104	1100	Wien
19	●	BP Wien XII	Triesterstraße 153	1100	Wien
20		BP Wien XIII	L.V.Höhnelgasse 11	1100	Wien
21		Turmöl Quick Wien VI	Hardtmuthgasse 51-55	1100	Wien
22		Turmöl Quick Wien VIII	Gadnergasse 1	1110	Wien
23	●	Genol Simmering	Albener Hafenzufahrtsstraße 17	1110	Wien
24	●	iQ Wien	Gadnergasse 12	1110	Wien
25		BP Wien XIV	Geiselbergstraße 47	1110	Wien

No.	Truck	Name	Street	Postcode	Town
26		BP Wien XV	Kaiser Ebersdorferstraße 248-250	1110	Wien
27	●	BP Wien XVI	Zinnergasse 4	1110	Wien
28	●	BP Wien XVII	Altmannsdorferstraße 94	1120	Wien
29	●	BP Wien XVIII	Altmannsdorferstraße 117	1120	Wien
30		BP Wien XIX	Am Fasangarten 9	1120	Wien
31	●	BP Wien XX	Gaudenzdorfer Gürtel 77	1120	Wien
32	●	BP Wien XXI	Wienerbergstraße 29	1120	Wien
33	●	BP Wien XXII	Breitenfurterstraße 112	1120	Wien
34		Turmöl Wien II	Altmannsdorferstraße 96	1120	Wien
35		Turmöl Wien XV	Schönbrunner Straße 213	1120	Wien
36		Turmöl Quick Wien IV	Eichenstraße 2b	1120	Wien
37		BP Wien XXIII	Hietzinger Kai 133-135	1130	Wien
38	●	BP Wien XXIV	Hadikgasse 252	1140	Wien
39		BP Wien XXV	Linzer Staße 135-137	1140	Wien
40	●	BP Wien XXVI	Maroltingergasse 5	1140	Wien
41		Turmöl Quick Wien II	Schlossallee 2	1140	Wien
42		Turmöl Wien X	Hollergasse 7	1150	Wien
43		Turmöl Wien V	Baldiagasse 14	1160	Wien
44	●	BP Wien XXVII	Gablengasse 72	1160	Wien
45		BP Wien XXVIII	Hernalser Hauptstraße 32-34	1170	Wien
46		Turmöl Wien IX	Hernalser Hauptstraße 173 - 175	1170	Wien
47		Turmöl Wien XI	Krottenbachstraße 233	1190	Wien
48	●	BP Wien XXIX	Heiligenstädterstraße 77	1190	Wien
49		BP Wien XXX	Krottenbachstraße 17	1190	Wien
50	●	BP Wien XXXI	Dresdnerstraße 8	1200	Wien



The **fuel card** for  
**clever** companies

## IQ CARD STATIONS

Austria



No.	Truck	Name	Street	Postcode	Town
51		Turmöl Wien VII	Engerthstraße 146	1200	Wien
52		Turmöl Quick Wien VIII	Brünner Straße 64	1210	Wien
53	●	Turmöl Wien XIV	Prager Straße 155	1210	Wien
54	●	BP Wien XXXIII	Brünnerstraße 57c	1210	Wien
55		BP Wien XXXIV	Brünnerstrasse 186	1210	Wien
56	●	BP Wien XXXV	Einzingergasse 2	1210	Wien
57	●	BP Wien Siemensstraße	Siemensstraße 105 b	1210	Wien
58	●	BP Wien XXXVI	Erzherzog-Karl-Straße 253	1220	Wien
59	●	BP Wien XXXVII	Gewerbeparkstraße 1	1220	Wien
60		Turmöl Wien III	Altmannsdorferstraße 150	1230	Wien
61	●	Master DIESEL Wien	Vorarlberger Allee 3	1230	Wien
62		Turmöl Quick Wien V	Breitenfurter Straße 473	1230	Wien
63	●	BP Schwechat-Flughafen	Ausfahrtsstraße	1300	Schwechat-Flughafen
64	●	BP Stockerau	Pragerstraße 1	2000	Stockerau
65	●	Genol Stockerau	Wienerstraße 73	2000	Stockerau
66	●	iQ Stockerau	Donaukraftwerkstr. 1	2000	Stockerau
67	●	Genol Großmugl	Hauptstraße 177	2002	Großmugl
68		Genol Niederfellabrunn	Nr. 106	2004	Niederfellabrunn
69	●	Genol Sierndorf	Bahnstraße 20	2011	Sierndorf
70	●	Turmöl Hollabrunn	Wiener Straße 95	2020	Hollabrunn
71	●	Genol Altenmarkt im Thale	Bundesstraße 11	2031	Altenmarkt im Thale
72	●	Genol Wullersdorf	Parzelle 301	2041	Wullersdorf
73	●	Genol Weitersfeld	Weitersfeld 265	2084	Weitersfeld
74		Turmöl Quick Langau	Langau 195	2091	Langau
75	●	Genol Zissersdorf	Zissersdorf 96	2094	Zissersdorf

No.	Truck	Name	Street	Postcode	Town
76	●	ENI Bisamberg	Bundesstraße 130	2102	Bisamberg
77	●	Böhm Langenzersdorf	Pappelstraße 2	2103	Langenzersdorf
78	●	Genol Ernstbrunn	Wienerstraße 2	2115	Ernstbrunn
79		Genol Wolkersdorf	Winzerstraße 3	2120	Wolkersdorf
80		Genol Schleinbach	Landstraße 360	2123	Schleinbach
81		Genol Ladendorf	Hauptstraße 117	2126	Ladendorf
82	●	Genol Mistelbach	Wirtschaftspark 1	2130	Mistelbach
83		Genol Staatz-Kautendorf	Hauptstraße 7	2134	Staatz-Kautendorf
84	●	Genol Laa /Thaya	Thayapark1-2	2136	Laa /Thaya
85		Turmöl Quick Laa/Thaya	Nordbahnstraße 53	2136	Laa an der Thaya
86	●	Genol Großkrut	Ginzersdorferstraße 2	2143	Großkrut
87	●	Genol Stronsdorf	Stronsdorf 232	2153	Stronsdorf
88	●	BP Drasenhofen	Bruennerstraße/Staatsgrenze	2165	Drasenhofen
89	●	BP Gaweinstal	Wiener Straße 35	2191	Gaweinstal
90	●	BP Schrick	Antensee 3	2191	Schrick
91		Genol Gerasdorf	Am Bahnhof	2201	Gerasdorf
92	●	BP Gerasdorf	Leopoldauerstraße 1	2201	Gerasdorf
93	●	Treibstoffparadies Seyring	Am Weichselgarten 3	2201	Seyring
94		Turmöl Eibesbrunn	Wiener Straße 5	2203	Eibesbrunn
95		Genol Gänserndorf	Lagerhausstraße 21	2230	Gänserndorf
96		Turmöl Quick Gänserndorf	Wiener Straße 14	2230	Gänserndorf
97	●	Treibstoffparadies Aderklaa	Wiener Straße 12	2232	Aderklaa
98		Turmöl Quick Matzen	Reyerdorfer Straße 4a	2243	Matzen
99		Turmöl Quick Angern/March	Bahnstraße 30	2261	Angern an der March
100		Turmöl Quick Dürnkrot	Bernsteinstraße 48	2263	Dürnkrot



The **fuel card** for  
**clever** companies

## IQ CARD STATIONS

Austria



No.	Truck	Name	Street	Postcode	Town
101	●	Genol Drösing	Bahnstrasse 34	2265	Drösing
102	●	Genol Bernhardsthal	Bahnstraße 47	2275	Bernhardsthal
103	●	Genol Obersiebenbrunn I	Bahnstraße 109	2283	Obersiebenbrunn
104	●	Genol Obersiebenbrunn II	Franz Frohner Straße	2283	Obersiebenbrunn
105	●	BP Leopoldsdorf im Marchfeld	Hauptstraße 22	2285	Leopoldsdorf im Marchfelde
106	●	Genol Lasee	Bahnstraße 62	2291	Lasee
107		Genol Marchegg	Schloßhoferstraße 2	2294	Marchegg
108	●	Genol Probstdorf	Mühlweg 3	2301	Probstdorf
109		Genol Orth an der Donau	Neusiedlzeile 46	2304	Orth an der Donau
110		Genol Kopfstetten	Kopfstetten 64	2305	Kopfstetten
111	●	Genol Himberg	Rauchenwartherstrasse 1	2325	Himberg
112		Turmöl Quick Himberg	Gutenhoferstraße 16	2325	Himberg
113	●	Genol Hennersdorf	Bachgasse 18	2332	Hennersdorf
114	●	Turmöl Leopoldsdorf	Hennersdorfer Straße 40	2333	Leopoldsdorf b. Wien
115		Spritzkönig Vösendorf	Area 1 Westring	2334	Vösendorf
116	●	Diesel 24 Mödling	Im Felberbrunn 4	2340	Mödling
117		Turmöl Brunn am Gebirge II	Enzersdorfer Straße 7	2345	Brunn am Gebirge
118	●	Turmöl Brunn am Gebirge I	Brunnerstraße B12 A	2345	Brunn am Gebirge
119	●	BP Wiener Neudorf	Industriezentrum Süd II	2351	Wiener Neudorf
120	●	BP Guntramsdorf West	Autobahn A2	2353	Guntramsdorf West
121	●	Genol Guntramsdorf	Münchendorfer Straße 43	2353	Guntramsdorf
122		Turmöl Hainburg	Landstraße 139	2410	Hainburg
123		Turmöl Quick Kittsee	Eisenstädterstraße 3	2421	Kittsee
124	●	Genol Kittsee	Betriebsstraße 6	2421	Kittsee
125	●	Genol Schwadorf	Lagerhausstraße 3	2432	Schwadorf

No.	Truck	Name	Street	Postcode	Town
126	●	Genol Pischelsdorf	Hauptstrasse 112	2434	Pischelsdorf
127	●	Turmöl Ebergassing	Schwadorfer Strasse	2435	Ebergassing
128	●	Genol Leithaprodersdorf	Sportplatzgasse 2	2443	Leithaprodersdorf
129	●	Genol Mannersdorf	Hintausstraße 35	2452	Mannersdorf
130	●	Genol Bruck/Leitha	Eco-Plus-Park 1. Straße 2	2460	Bruck/Leitha
131	●	Rumpold Bruckneudorf	Parndorfer Straße 173	2460	Bruckneudorf
132		Turmöl Quick Prellenkirchen	Deutsch Altenburger Straße 1	2472	Prellenkirchen
133	●	Kusztrich Potzneusiedl	Twin Citybusiness Park 1	2473	Potzneusiedl
134		BP Achau	Lanzendorfer Straße 9	2481	Achau
135	●	ENI Achau	Lanzendorfer Straße (Am Kreisverkehr B11/B15)	2481	Achau
136	●	Genol Ebreichsdorf	Bahnstraße 29	2483	Ebreichsdorf
137	●	Genol Ebenfurth	Josef Reiningerstraße 4	2490	Ebenfurth
138	●	Direct Neufeld a.d. Leitha	Hauptstraße 10	2491	Neufeld a.d. Leitha
139	●	Turmöl Baden bei Wien	Voelauer Straße 77	2500	Baden bei Wien
140		Turmöl Quick Tribuswinkel	Zubringerstraße 51	2512	Tribuswinkel
141	●	BP Traiskirchen I	Wiener Neustädter Straße 134	2512	Tribuswinkel
142		Turmöl Quick Oeynhausen	Triester Straße 108	2512	Oeynhausen
143		BP Traiskirchen II	Wiener Straße 58	2514	Traiskirchen
144	●	Genol Tattendorf	Oberwaltersdorferstraße 2	2523	Tattendorf
145		Turmöl Quick Gaaden	Hauptstraße 101	2531	Gaaden
146	●	SHELL Heiligenkreuz	Hauptstraße 1	2532	Heiligenkreuz
147	●	BP Alland	Außenringautobahn A21	2534	Alland
148	●	Genol Kottlingbrunn	August-Resch-Straße 4	2542	Kottlingbrunn
149	●	Rumpold Kottlingbrunn	Badner Straße 15	2542	Kottlingbrunn
150	●	BP Berndorf	Leobersdorfer Strasse 12	2560	Berndorf



The **fuel card** for  
**clever** companies

## IQ CARD STATIONS

Austria



No.	Truck	Name	Street	Postcode	Town
151		Turmöl Quick Weissenbach	Hainfelder Straße 1	2564	Weissenbach
152	●	Rumpold Sollenau	Industriestraße Nord 1	2601	Sollenau
153	●	Turmöl Sollenau	Wiener Neustädter Straße 56	2601	Sollenau
154	●	BP Natschbach	Schnellstrasse S 6	2620	Natschbach
155	●	Genol Neunkirchen	Lokalbahnstraße 13	2620	Neunkirchen
156	●	SHELL Neunkirchen	Wiener Straße 123	2620	Neunkirchen
157	●	Turmöl Quick Gloggnitz	Wiener Straße 106	2640	Gloggnitz
158		BP Reichenau an der Rax	Hauptstrasse 92	2651	Reichenau an der Rax
159	●	Turmöl Wiener Neustadt II	Wiener Straße 114	2700	Wiener Neustadt
160		Turmöl Wiener Neustadt I	Ungargasse 22	2700	Wiener Neustadt
161		Turmöl Quick Wr. Neustadt	Günser Straße 28	2700	Wiener Neustadt
162	●	Genol Winzendorf	Winzerstraße 328	2722	Winzendorf
163		M3 Puchberg	Schneeberger Straße 29	2734	Puchberg am Schneeberg
164		Turmöl Quick Matzendorf	Badener Straße 51	2751	Matzendorf
165		BP Wöllersdorf	Gutensteiner Straße 406 Autobahnzubringer 21	2752	Wöllersdorf
166	●	Genol Pernitz	Neusiedler Straße 4	2763	Pernitz
167		BP Frohsdorf	Wr.-Neustädter-Straße 120	2821	Frohsdorf
168	●	Genol Thomasberg	Lagerhausstr.1(A2/Abfahrt Edlitz)	2842	Thomasberg
169	●	Genol Krumbach	Sägemühle 2	2851	Krumbach
170	●	BP Aspang	Wechselstraße 15	2870	Aspang
171	●	Turmöl Kirchberg/Wechsel	Ofenbach 51	2880	Kirchberg/Wechsel
172		Turmöl Quick Purkersdorf	Wiener Straße 30	3002	Purkersdorf
173		BP Pressbaum	Hauptstraße 54	3021	Pressbaum
174		Genol Neulengbach	Umseer Straße 37	3040	Neulengbach
175		Turmöl Quick Asperhofen	Tullner Straße 2	3041	Asperhofen

No.	Truck	Name	Street	Postcode	Town
176	●	Direct Markersdorf	Bundesstraße B19	3041	Markersdorf
177	●	Genol Würmla	Hauptstraße 39	3042	Würmla
178	●	Genol Böheimkirchen	Obere Hauptstraße 41	3071	Böheimkirchen
179	●	BP Böheimkirchen	Hainfelderstraße 43	3071	Böheimkirchen
180	●	Diesel 24 Böheimkirchen	Würthstraße 5	3071	Böheimkirchen
181	●	BP St. Pölten I	Mariazeller Straße 182	3100	St. Pölten
182	●	BP St. Pölten II	Mariazeller Straße 264	3100	St. Pölten
183		BP St. Pölten III	Niederösterreichring 20	3100	St. Pölten
184	●	Turmöl St. Pölten	Mariazeller Straße 17	3100	St. Pölten
185		Genol Statzendorf	Bahnhofstraße 12	3125	Statzendorf
186		Genol Herzogenburg	Lagerhausgasse 8	3130	Herzogenburg
187	●	SHELL Herzogenburg	Wiener Straße 76	3130	Herzogenburg
188		Turmöl Quick Wilhelmsburg	Lilienfelder Straße 37	3150	Wilhelmsburg
189		Turmöl Quick Traisen	Mariazeller Straße 33a	3160	Traisen
190	●	Direct Lilienfeld	Liese-Prokop-Straße 2	3180	Lilienfeld
191	●	Genol Türnitz	Mariazellerstraße 18	3184	Türnitz
192		BP Obergrafendorf	Hauptstraße 34	3200	Obergrafendorf
193		Turmöl Kirchberg/Pielach	St.-Pöltener-Straße 1	3204	Kirchberg an der Pielach
194		Turmöl Quick Mitterbach	Hauptstraße 25	3224	Mitterbach
195	●	Genol Kilb	Bahnhofstraße 4	3233	Kilb
196	●	Genol Kirnberg	Pöllabergstraße 4	3241	Kirnberg
197	●	Eni Texing	Nr. 15	3242	Texing
198	●	Genol Sankt Leonhard	Steghofweg 1	3243	Sankt Leonhard am Forst
199	●	BP Wieselburg	Zur Autobahn 2	3250	Wieselburg
200	●	24 Tanken Wieselburg	Teichweg 3	3250	Wieselburg



The **fuel card** for  
**clever** companies

## IQ CARD STATIONS

Austria



No.	Truck	Name	Street	Postcode	Town
201	●	Genol Purgstall	Ellershofstraße 1	3251	Purgstall
202	●	BP Merkenstetten	Stock 11	3251	Merkenstetten
203		Turmöl Purgstall	Erlaufalstraße 86	3251	Purgstall
204	●	Genol Bergland	Berglandcenter 15	3254	Bergland
205	●	iQ Bergland	Oberegging 14	3254	Bergland
206	●	Genol Steinakirchen	Automeile 1	3261	Steinakirchen
207		SHELL Gresten	Waidhofnerstraße 1	3264	Gresten
208		BP Oberndorf/Melk	Wieselburger Straße 2	3281	Oberndorf/Melk
209	●	Genol Lunz	Gewerbestraße 1	3293	Lunz
210	●	Genol Amstetten	Eggersdorferstraße 51	3300	Amstetten
211		Turmöl Amstetten	Eggersdorfer Straße 6	3300	Amstetten
212		BP Amstetten	Ybbsstraße 39	3300	Amstetten
213		Turmöl St. Georgen/Ybbsf.	Balldorf 39	3304	St. Georgen a. Ybbsfeld
214	●	Genol Oed	Gewerbepark 2	3312	Oed
215		Genol Neustadtl	Marktstrasse 19	3323	Neustadtl
216		Genol Euratsfeld	Römerstrasse 8	3324	Euratsfeld
217		Turmöl Euratsfeld	Pichl 2	3324	Euratsfeld
218	●	Pink Unterhausleithen	33. Straße	3337	Unterhausleithen
219	●	Genol Waidhofen/Y.	Ybbsitzerstraße 130	3340	Waidhofen/Y.
220		BP Ybbsitz	Alte Poststraße 25	3341	Ybbsitz
221		Turmöl Quick Göstling	Stixenlehen 100	3345	Göstling an der Ybbs
222	●	BP Haag	Westautobahn A1	3350	Haag
223		Turmöl Seitenstetten	Steyrerstraße 93	3353	Seitenstetten
224	●	Genol Aschbach	Molkereistraße 3	3361	Aschbach
225	●	Genol Allhartsberg	Kröllendorf 77	3365	Allhartsberg

No.	Truck	Name	Street	Postcode	Town
226	●	BP Kemmelbach	Autobahn A1, Rasthausstraße 10	3373	Kemmelbach
227	●	Genol Pöchlarn	Bahnstraße 3-5	3380	Pöchlarn
228	●	BP Pöchlarn	Reichsstraße 14	3380	Pöchlarn
229	●	Genol Roggendorf	Dorfstraße 45	3382	Roggendorf
230	●	Genol Prinzersdorf	Wiener Straße 39	3385	Prinzersdorf
231	●	BP St. Pölten Süd LKW	Raststation St.Pölten Süd-Lkw	3385	Völlerndorf
232	●	BP St. Pölten Süd PKW	Raststation St.Pölten Süd-PKW	3385	Völlerndorf
233		Turmöl Quick Melk I	Räcking 3	3390	Melk
234		Turmöl Quick Melk II	Wiener Straße 70	3390	Melk
235	●	Turmöl Klosterneuburg	Kierlinger Straße 31d	3400	Klosterneuburg
236		Eni St. Andrä-Wördern	Tullner Straße 30d	3423	St. Andrä-Wördern
237		BP Tulln	Staasdorfer Straße 1	3430	Tulln
238	●	Turmöl Tulln	Langenlebarner Straße 41	3430	Tulln
239		Turmöl Quick Tulln	Jahnstraße 47	3430	Tulln
240	●	Direct Asparn	Tullner Straße 15a	3442	Asparn
241	●	Genol Absdorf	Bahnhofstraße 19	3462	Absdorf
242	●	LTS Grafenwörth	Gewerberring 3	3484	Grafenwörth
243	●	Genol Krems	Doktor-Franz-Wilhelmstraß e	3500	Krems
244	●	BP Krems	Wiener Straße 76	3500	Krems
245	●	ENI Krems-Gneixendorf	An der B 37	3500	Krems-Gneixendorf
246		Turmöl Quick Krems	Wachaustraße 30	3500	Krems
247		Turmöl Quick Gföhl	Zwettlerstraße 17	3542	Gföhl
248	●	Genol Horn II	Pragerstraße 69	3580	Horn
249	●	Genol Horn I	Pragerstraße 50	3580	Horn
250	●	Turmöl Horn	Mold 1 A	3580	Horn

No.	Truck	Name	Street	Postcode	Town
251		Turmöl Kottes	Kottes 84	3623	Kottes
252		Turmöl Quick Weiten	Hauptstraße 1	3653	Weiten
253	●	Genol Ziersdorf	Hornerstraße 43	3710	Ziersdorf
254	●	Genol Harmannsdorf	Manhartsberg 39	3713	Harmannsdorf
255	●	Genol Eggenburg	Zogelsdorferstraße 1-5	3730	Eggenburg
256		Genol Röschitz	Puklauerstraße 1	3743	Röschitz
257	●	Genol Sigmundsherberg	Lagerhausplatz 1	3751	Sigmundsherberg
258	●	Genol Irnfritz	Hauptstraße 3	3754	Irnfritz
259		Genol Göpfritz/W.	Hauptstraße 73	3800	Göpfritz/W.
260		Turmöl Raabs an der Thaya	Oberndorf 81	3820	Raabs an der Thaya
261	●	Genol Waidhofen/Th.	Raiffeisenstraße 10	3830	Waidhofen/Th.
262		Genol Heidenreichstein	Altmannserstrasse 2	3860	Heidenreichstein
263		BP Heidenreichstein	Klein Pertholz 58	3860	Heidenreichstein
264		Genol Eisgarn	Raiffeisenstrasse 62	3862	Eisgarn
265		Genol Litschau	Bahnhofplatz 1	3874	Litschau
266		Genol Schwarzenau	Hausbach 51	3900	Schwarzenau
267	●	Genol Vitis	Raiffeisenstraße 19	3902	Vitis
268		Turmöl Vitis	Horner Straße 25	3902	Vitis
269		Turmöl Quick Zwettl	Kremser Straße 34	3910	Zwettl
270	●	iQ Altmelon	Altmelon 63	3925	Altmelon
271		Turmöl Quick Schrems	Gmündner Straße 28	3943	Schrems
272	●	Genol Gmünd I	Albrechtser Straße 8	3950	Gmünd
273		Genol Gmünd II	Conrathstrasse 3	3950	Gmünd
274		Turmöl Quick Gmünd	Eichberg 121	3950	Gmünd
275	●	Genol Weitra	Zwettler Straße 133	3970	Weitra

No.	Truck	Name	Street	Postcode	Town
276		Turmöl Quick Weitra	Gmünder Straße 198	3970	Weitra
277	●	Turmöl Linz IV	Industriezeile 78	4020	Linz
278	●	iQ Linz	Nebingerstraße 9	4020	Linz
279		SHELL Linz	Hanuschstraße 128	4020	Linz
280		BP Linz I	Franckstraße 17	4020	Linz
281	●	BP Linz VII	Stahlstraße 5	4020	Linz
282		Turmöl Linz I	Bockgasse 30	4020	Linz
283		Turmöl Linz III	Goethestraße 101	4020	Linz
284	●	Turmöl Linz VI	Unionstraße 55	4020	Linz
285		Turmöl Linz II	Dinghoferstraße 35-37	4020	Linz
286	●	Turmöl Linz V	Muldenstraße 2	4020	Linz
287	●	Pink Linz	Pummererstraße 22	4020	Linz
288		Turmöl Quick Linz II	Wiener Straße 238	4020	Linz
289	●	Turmöl Linz VIII	Wiener Straße 437	4030	Linz
290		BP Linz III	Salzburger Straße 383	4030	Linz
291		BP Linz IV	Altenberger Straße 7	4040	Linz-Auhof
292		BP Linz V	Wildbergstraße 16	4040	Linz-Urfahr
293		BP Linz VI	Leonfeldner Straße 268	4040	Linz
294	●	Genol Lichtenberg	Pöstlingberstraße 1	4040	Lichtenberg
295		Turmöl Quick Linz III	Lindengasse 16	4040	Linz
296		Turmöl Puchenu	Weitenfeld 5	4048	Puchenu
297		Turmöl Quick Puchenu	Hammerschmiede 3	4048	Puchenu
298	●	BP Traun I	Wiener Bundesstraße 153	4050	Traun
299		BP Traun II	Kremstal Bundesstraße 76	4050	Traun
300	●	Pink Traun	Wiener Bundesstraße 221	4050	Traun



The **fuel card** for  
**clever** companies

## IQ CARD STATIONS

Austria



No.	Truck	Name	Street	Postcode	Town
301	●	BP Ansfelden I	Westautobahn A1	4052	Ansfelden
302	●	BP Ansfelden II	Traunuferstraße 4	4052	Ansfelden
303	●	Diesel 24 Ansfelden	Gewerbepark 6	4052	Ansfelden
304		Pink Leonding	Edtstraße 15	4060	Leonding
305		Genol Hörsching	Aistenthal 40	4061	Hörsching
306		Turmöl Pasching	Pasching Point 1	4061	Pasching
307		Genol Eferding	Bahnhofstraße 51-55	4070	Eferding
308	●	ENI Eferding	Linzer Straße 24	4070	Eferding
309	●	Pink Eferding I	Karl-Schachinger-Straße 17	4070	Eferding
310	●	Pink Eferding II	Schmiedstraße 29	4070	Eferding
311	●	Genol Alkoven	Schloßstrasse 51	4072	Alkoven
312		Pink Wilhering	Linzer Straße 2	4073	Wilhering
313		Pink St. Marienkirchen	Freundorf 2	4076	St. Marienkirchen
314	●	Genol Aschach	Bahnhofstraße 25	4082	Aschach
315		Pink Aschach	Bahnhofstraße 26	4082	Aschach/Donau
316		Turmöl Vichtenstein	Kasten 15	4091	Vichtenstein
317		Turmöl Quick Esternberg	Hauptstraße 86	4092	Esternberg
318	●	Genol Ottensheim	Bahnhofstraße 49	4100	Ottensheim
319	●	Pink Ottensheim	Linzer Straße 60	4100	Ottensheim
320	●	Genol Feldkirchen	Hauptstraße 17	4101	Feldkirchen
321	●	BP St. Martin/Mkr. I	Windorf 10	4113	St. Martin im Mühlkreis
322	●	BP St. Martin/Mkr II	Adsdorf 13	4113	St. Martin im Mühlkreis
323	●	ENI Altenfelden	Freileben 13	4121	Altenfelden
324	●	Genol/BP Putzleinsdorf	Glötzing 20	4134	Putzleinsdorf
325		SHELL Putzleinsdorf	Hanriederstraße 9	4134	Putzleinsdorf

No.	Truck	Name	Street	Postcode	Town
326	●	iQ Hofkirchen	Falkensteinstraße 3	4142	Hofkirchen im Mühlkreis
327	●	iQ Neustift	Rannariedler Straße 10	4143	Neustift im Mühlkreis
328		Pink Oberkappel	Falkensteinerstraße 3	4144	Oberkappel
329	●	BP Rohrbach	Umfahrung-Süd 1	4150	Rohrbach
330	●	Genol/BP Rohrbach	Scheiblberg 44	4150	Rohrbach
331		Turmöl Quick Rohrbach	Bahnhofstraße 26	4150	Rohrbach
332	●	SHELL Aigen/Schlägl	Schlägler Hauptstraße 14	4160	Aigen/Schlägl
333	●	Genol Ulrichsberg	Dreisesselbergstraße 18	4161	Ulrichsberg
334	●	BP Ulrichsberg (AUTOMAT)	Dreisesselbergstraße 19	4161	Ulrichsberg
335	●	BP Schwarzenberg	Schwarzenberg 168	4164	Schwarzenberg
336	●	Genol Haslach	Sternwaldstraße 56	4170	Haslach
337		Turmöl Quick St. Peter am Wimberg	Wimbergstraße 27	4171	St. Peter am Wimberg
338	●	Genol Sankt Veit	Hansbergstraße 22	4173	Sankt Veit
339	●	Genol Niederwaldkirchen	Drautendorf 54	4174	Niederwaldkirchen
340	●	Genol Herzogsdorf	Wigritsberg 9	4175	Herzogsdorf
341	●	Genol Bad Leonfelden	Mitterweg 1	4190	Bad Leonfelden
342	●	ENI Bad Leonfelden	Franz-Kastner-Straße 7	4190	Bad Leonfelden
343	●	Genol Vorderweissenbach	Hauptstraße 16	4191	Vorderweissenbach
344		Turmöl Quick Gramastetten	Wöran-Straße 2	4201	Gramastetten
345	●	BP Hellmonsödt	Linzer Straße 22	4202	Hellmonsödt
346	●	Genol Engerwitzdorf	Engerwitzdorfer Straße 40	4209	Engerwitzdorf
347	●	BP Unterweikersdorf	Radingdorf 9	4213	Unterweikersdorf
348		iQ St. Georgen an der Gusen	Mauthausener Straße 22	4222	St. Georgen an der Gusen
349		Turmöl St. Georgen/Gusen	Mauthausener Bundesstraße	4222	St. Georgen/Gusen
350		BP Pregarten	Tragweiner Straße 31	4230	Pregarten





The **fuel card** for  
**clever** companies

## IQ CARD STATIONS

Austria



No.	Truck	Name	Street	Postcode	Town
351	●	Genol Freistadt	Trölsberg 71	4240	Freistadt
352		Genol Freistadt Nord	Scharizerstraße 2	4240	Freistadt
353		Turmöl Freistadt	Prager Straße 3	4240	Freistadt
354	●	BP Freistadt	Linzer Straße 44	4240	Freistadt
355	●	Genol Hirschbach	Gusenstraße 3	4242	Hirschbach
356	●	iQ Sandl	Sandl 37	4251	Sandl
357	●	iQ Weitersfelden	Markt 56	4272	Weitersfelden
358		Genol Bad Zell	Linzerstraße 11	4283	Bad Zell
359	●	iQ Tragwein	Fellnerweg 2	4284	Tragwein
360	●	Genol Lasberg	Oswalder Straße 33	4291	Lasberg
361		SHELL Gutau	Ringstraße 1	4293	Gutau
362		Turmöl Quick St. Valentin II	Rasthausstraße 4	4300	St. Valentin
363		BP St. Valentin	Werkstraße 4	4300	St. Valentin
364	●	Master DIESEL St. Valentin	Handelsstraße 6	4300	St. Valentin
365		Turmöl Quick St. Valentin I	Westbahnstraße 98	4300	St. Valentin
366	●	BP Mauthausen	Dieselstraße 1	4310	Mauthausen
367	●	Turmöl Mauthausen	Poschacherstrasse 10	4310	Mauthausen
368	●	BP Perg	Naarner Straße 73	4320	Perg
369		Turmöl Quick Perg	Zeitling 36	4320	Perg
370	●	Petschl Perg	Josef-Petschl-Straße 1	4320	Perg
371		BP Grein	Ufer 4	4360	Grein
372	●	Petschl Pabneukirchen	Neudorf 36	4363	Pabneukirchen
373	●	Genol Waldhausen	Markt 94	4391	Waldhausen
374		BP Steyr	Ennser Straße 10 A	4400	Steyr
375	●	Turmöl Steyr I	Pachergasse 14	4400	Steyr

No.	Truck	Name	Street	Postcode	Town
376	●	Turmöl Steyr II	Franz-Paulmayer-Straße 1	4400	Steyr
377	●	iQ Steyr	Haager Straße 44b	4400	Steyr
378	●	BP Steyr-Gleink	Ennser Straße 95	4407	Dietachdorf (Steyr-Gleink)
379	●	Genol Garsten	Klosterstraße 2	4451	Garsten
380	●	BP St. Ulrich/Garsten	Eisenstraße 85	4451	St. Ulrich/Garsten
381	●	Genol Großraming	Eisenstraße 26	4463	Großraming
382		Genol Enns	Lagerhausstraße 10	4470	Enns
383	●	Verde Ennsdorf	Ennsdorfer Straße 2	4482	Ennsdorf
384	●	Genol Wolfern	Linzer Straße 2	4493	Wolfern
385	●	Genol Neuhofen	Steyrer Straße 41	4501	Neuhofen
386	●	BP Neuhofen	Linzer Straße 41	4501	Neuhofen a. d. Krems
387	●	iQ Allhaming	Poststraße 3	4511	Allhaming
388	●	Turmöl Allhaming	Sipbach 10	4511	Allhaming
389	●	BP Sierning	Steyrerstraße 29	4522	Sierning
390	●	iQ Sierning	Waldsiedlung 18	4522	Sierning
391	●	Pink Neuzeug	Margaretha-Eder-Straße 20	4523	Neuzeug
392		Turmöl Kematen/Krems	Linzer Straße 54	4531	Kematen/Krems
393		Turmöl Quick Bad Hall	Bahnhofstraße 15	4540	Bad Hall
394		iQ Ried im Traunkreis	Hauptstraße 36	4551	Ried im Traunkreis
395	●	Genol Wartberg	Bahnhofstraße 5	4552	Wartberg
396	●	Turmöl Klaus	Klaus 147	4564	Klaus a. d. Pb.
397	●	BP Autohof St. Pankraz	Sankt Pankraz 70	4572	St. Pankraz
398	●	Genol Roßleithen	Pichl 251	4580	Roßleithen
399	●	Genol Molln	Möllner Straße 7	4591	Molln
400		Turmöl Quick Waldneukirchen	Bad Haller Straße 13	4595	Waldneukirchen

No.	Truck	Name	Street	Postcode	Town
401	●	Turmöl Quick Wels IV	Prillingerstraße 6	4600	Wels
402		Turmöl Thalheim	Rodlberger Straße 39	4600	Thalheim bei Wels
403	●	Turmöl Wels I	Eferdingerstraße 81	4600	Wels
404		Turmöl Wels II	Linzerstraße 189	4600	Wels
405		Turmöl Wels IV	Salzburger Straße 146	4600	Wels
406		Turmöl Wels III	Salzburger Straße 226	4600	Wels
407	●	BP Wels	Salzburger Straße 57	4600	Wels
408		Turmöl Quick Wels I	Grieskirchner Straße 4	4600	Wels
409		Turmöl Quick Wels II	Linzer Straße 92a	4600	Wels
410		Turmöl Quick Wels III	Grieskirchner Straße 118	4600	Wels
411	●	Pink Buchkirchen	Siggstraße 2	4611	Buchkirchen
412	●	BP Marchtrenk	Linzerstraße 62	4614	Marchtrenk
413	●	Turmöl Marchtrenk	Welser Straße 54	4614	Marchtrenk
414		Genol Weisskirchen	Obere Dorfstraße 26	4616	Weisskirchen
415		Turmöl Sipbachzell	Leombach 15	4621	Sipbachzell
416	●	Genol Gunskirchen	Au bei Siffling 6	4623	Gunskirchen
417	●	Turmöl Quick Gunskirchen	Welser Straße 70	4623	Gunskirchen
418		Pink Krenglbach	Ziegeleistraße 42	4631	Krenglbach
419		Pink Pichl	Inn 11	4632	Pichl/Wels
420	●	Pink Steinhaus	Reitingerstraße 1	4641	Steinhaus
421		Turmöl Sattledt	Hauptstraße 2	4642	Sattledt
422	●	BP Sattledt	Voralpenkreuz A8	4642	Sattledt
423		Turmöl Quick Sattledt	Sportplatzstraße 1	4642	Sattledt
424	●	Genol Pettenbach	Almtalstraße 3	4643	Pettenbach
425		Turmöl Quick Pettenbach	Scharnsteiner Straße 38	4643	Pettenbach

No.	Truck	Name	Street	Postcode	Town
426	●	Genol Almtal	Kalkofen 1	4644	Almtal
427	●	Turmöl Stadl-Paura	Gmundner Straße 21	4651	Stadl-Paura
428	●	Genol Linden	Linden 30	4652	Linden
429		Genol Fischlham	Sattledterstraße 11	4652	Fischlham
430		Turmöl Quick Steinerkirchen	Landstraße 25	4652	Steinerkirchen
431	●	BP Eberstalzell	Solarstraße 2	4653	Eberstalzell
432	●	Genol Vorchdorf	Pettenbacher Straße 41	4655	Vorchdorf
433	●	BP Vorchdorf	Neue Landstraße 68	4655	Vorchdorf
434	●	BP Steyermuehl	Laakirchner Hauptstraße 43	4662	Steyermuehl
435	●	Genol Laakirchen	Lindacher Straße 1a	4663	Laakirchen
436	●	BP Lindach	Westautobahn A1	4663	Lindach
437		Turmöl Quick Laakirchen	Gmundner Straße 35	4663	Laakirchen
438		ENI Laakirchen	Johannes Humer Straße	4663	Laakirchen
439	●	Genol Bachmanning	Unterseling 27	4672	Bachmanning
440	●	BP Aistersheim	Innkreisautobahn A8	4676	Aistersheim
441	●	BP Autohof Haag	Geierau 4	4680	Haag am Hausruck
442		ENI Schwanenstadt	Salzburger Straße 41	4690	Schwanenstadt
443		Genol Schwanenstadt	Huberstraße 1a	4690	Schwanenstadt
444		Genol Niederthalheim	Hauptstraße 14	4692	Niederthalheim
445	●	Genol Ohlsdorf	Kleinreith/Gewerbepark 5	4694	Ohlsdorf
446		Pink Bad Schallerbach	Welser Straße 5	4701	Bad Schallerbach
447		iQ Wallern	Schallerbacher Straße 63	4702	Wallern
448	●	Genol Grieskirchen	Bahnhofstraße 40	4710	Grieskirchen
449	●	Turmöl Grieskirchen	Industriestraße 29	4710	Grieskirchen
450		Turmöl Quick Grieskirchen	Industriegelände 5	4710	Grieskirchen



The **fuel card** for  
**clever** companies

## IQ CARD STATIONS

Austria



No.	Truck	Name	Street	Postcode	Town
451	●	Pink Grieskirchen	Industriepark Stritzing 22	4710	Grieskirchen
452	●	Genol Meggenhofen	Trappenhof Süd 1	4714	Meggenhofen
453	●	Turmöl Taufkirchen	Haslau 10	4715	Taufkirchen a.d. Tr.
454		Genol Auing	Kimplingerstraße 9	4720	Auing
455		Turmöl Quick Peuerbach	Bahnhofstraße 27	4722	Peuerbach
456		SHELL Natternbach	Hauserstraße 10	4723	Natternbach
457	●	Genol Neukirchen	Hasledt 38	4724	Neukirchen am Walde
458	●	Genol St. Ägidi	St. Ägidi 39	4725	St. Ägidi
459		Genol Waizenkirchen	Kienzlstraße 22	4730	Waizenkirchen
460		Pink Waizenkirchen	Weidenholz 6	4730	Waizenkirchen
461	●	Genol Prambachkirchen	Grieskirchnerstraße 6	4731	Prambachkirchen
462		SHELL Prambachkirchen	Unterbruck 17	4731	Prambachkirchen
463		Genol Sankt Thomas	St.Thomas 34	4732	Sankt Thomas
464		Genol Pram	Steinbruck 16	4742	Pram
465		Genol Andorf	Hauptstraße 75	4770	Andorf
466		Genol Lambrechten	Lamprechten 53	4772	Lambrechten
467	●	Genol Sankt Marienkirchen	Andiesen 13	4774	Sankt Marienkirchen
468	●	Genol Traufkirchen / Pram	Haberedt 19	4775	Taufkirchen an der Pram
469		BP Schärding	Passauer Straße 29	4780	Schärding
470	●	SHELL Schärding	Passauer Straße 21	4780	Schärding
471	●	Turmöl Achleiten	Hinding 23a	4785	Achleiten
472	●	Genol Brunnwies	Otterbachserstraße 2	4786	Brunnwies
473		Turmöl Quick Münzkirchen	Schärdinger Straße 30	4792	Münzkirchen
474	●	Genol Münzkirchen	Molkereistrasse 5	4792	Münzkirchen
475		Genol Kopfing im Innkreis	Sportplatzstraße 121	4794	Kopfing im Innkreis

No.	Truck	Name	Street	Postcode	Town
476	●	Diesel 24 Attnang/Puchheim	Wiener Straße 40	4800	Attnang/Puchheim
477		Turmöl Gmunden	Bahnhofstraße 46	4810	Gmunden
478		Turmöl Quick Gmunden	Druckereistrasse 5	4810	Gmunden
479	●	Turmöl Quick Gmunden II	Dr.-Franz-Thomas-Straße 22a	4810	Gmunden
480		Turmöl Quick Pinsdorf	Windbüchelgasse 2	4812	Pinsdorf
481	●	Genol Altmünster	Großalmstraße 24	4813	Altmünster
482		Turmöl Altmünster	Hauptstraße 22	4813	Altmünster
483		Turmöl Quick Altmünster	Nachdemsee 12	4813	Altmünster
484		Turmöl Bad Ischl	Linzer Straße 17	4820	Bad Ischl
485	●	Turmöl Quick Bad Ischl I	Salzburger Straße 103	4820	Bad Ischl
486		Turmöl Quick Bad Ischl II	Sulzbachstraße 41	4820	Bad Ischl
487	●	BP Bad Goisern	Sankt Agatha 86	4822	Bad Goisern
488		Turmöl Quick Vöcklabruck II	Linzer Straße 37	4840	Vöcklabruck
489		BP Regau	Salzkammergut Straße 8	4844	Regau
490		Turmöl Quick Weyregg	Weyreggerstraße 38	4852	Weyregg
491	●	Genol Schörfling	Hauptstraße 36	4861	Schörfling
492		Turmöl Quick Attersee	Attergaustraße 21	4864	Attersee
493		Turmöl Quick Nußdorf am Attersee	Dorfstraße 16	4865	Nußdorf am Attersee
494	●	BP Vöcklamarkt	Frankenburger Straße 1a	4870	Vöcklamarkt
495	●	Genol Redl Zipf	Langwies 25	4871	Redl Zipf
496	●	Genol Sankt Georgen	Bahnhofstraße 15	4880	Sankt Georgen
497	●	iQ St. Georgen im Attergau	Am Seering 6	4880	St. Georgen im Attergau
498	●	Pink St. Georgen	Thern 22	4880	St. Georgen im Attergau
499	●	Genol Frankenmarkt	Schwaigern 56	4890	Frankenmarkt
500	●	iQ Pöndorf	Obermühlham 27	4891	Pöndorf



The **fuel card** for  
**clever** companies

## IQ CARD STATIONS

Austria



No.	Truck	Name	Street	Postcode	Town
501		Turmöl Quick Eberschwang	Eberschwang 98	4906	Eberschwang
502	●	Turmöl Ried im Innkreis	Braunauerstraße 10	4910	Ried im Innkreis
503		BP Ried-Tumeltsham	Hannesgrub Süd 3	4911	Tumeltsham
504	●	BP Geiersberg	Pramerdorf 13	4922	Geiersberg
505		Turmöl Quick Gurten	Rieder Straße 8	4942	Gurten
506	●	Genol Geinberg	Moosham 35	4943	Geinberg
507	●	Genol Gurten	Edt 15	4943	Gurten
508	●	BP Weng	Pirath 18	4952	Weng
509	●	Pink Weng	Harterding 20	4952	Weng
510		Genol Mining	Gewerbestraße	4962	Mining
511	●	Genol St. Martin	Diesseits 189	4973	St. Martin/Innkreis
512		SHELL Reichersberg	Reichersberg 224	4981	Reichersberg
513		BP Obernberg	Brückenstraße 4	4982	Obernberg am Inn
514	●	BP Salzburg I	Münchner Bundesstraße 137	5020	Salzburg
515	●	Turmöl Salzburg I	Aignerstraße 22	5020	Salzburg
516	●	Turmöl Salzburg-Flughafen	Innsbrucker Bundesstraße 97	5020	Salzburg-Flughafen
517		BP Salzburg II	Nonntaler Hauptstraße 65	5020	Salzburg
518		IQ Salzburg/Liefering	Franz-Sauer-Straße 46	5020	Salzburg
519	●	dtS Salzburg	Gnigler Straße 52	5020	Salzburg
520	●	BP Leikermoser Wals	Bundesstraße 49	5071	Wals
521	●	Lagerhaus Wals	Lagerhausstraße 2	5071	Wals
522	●	Turmöl Salzburg-Wals	Franz-Brötznernstraße 2	5073	Salzburg-Wals
523	●	BP Leikermoser Anif	Alpenstraße 111	5081	Anif
524		BP Großgmain	Salzburger Straße 285	5084	Großgmain
525	●	BP Leikermoser Unken	Niederland 112	5091	Unken

No.	Truck	Name	Street	Postcode	Town
526		Lagerhaus St.Martin/Lofer	Grubhof 179	5092	St.Martin/Lofer
527	●	Lagerhaus Bergheim	Lamprechtshausener Bundesstraße 4	5101	Bergheim
528	●	Webersdorfer Salzburg	Franz-Wolfram-Scherer-Straße 38a	5101	Bergheim / Salzburg
529	●	BP Bergheim / Lengfelden	Lamprechtshausener Str. 3 B156	5101	Bergheim / Lengfelden
530		BP Oberndorf	Salzburger Straße 4	5110	Oberndorf bei Salzburg
531		Lagerhaus Göming	Mittergöming 16	5114	Göming
532		Turmöl St. Pantaleon II	Wildshut 31	5120	St. Pantaleon
533		Turmöl St. Pantaleon I	Am Schneidergraben 2	5120	St. Pantaleon
534	●	Genol Ostermiething	Döstling 20	5121	Ostermiething
535		BP Ach	Braunauer Straße 1	5122	Ach
536		Genol Hochburg-Ach	Heinz-Lanner-Straße 1	5122	Hochburg-Ach
537		Turmöl Franking	Franking 17	5131	Franking
538		Turmöl Geretsberg	Goldbrunn 7	5132	Geretsberg
539	●	Genol Eggelsberg	Gundertshausen 79	5142	Eggelsberg
540		Turmöl Quick Neukirchen/Enknach	Salzburger Straße 14	5145	Neukirchen/Enknach
541	●	Lagerhaus Obertrum a.See	Gruberfeldstraße 2	5162	Obertrum a.See
542	●	BP Leikermoser Seekirchen	Obertrumer Landstraße 11	5201	Seekirchen
543	●	Lagerhaus Straßwalchen	Neumarkter Straße 1	5204	Straßwalchen
544	●	Genol Friedburg	Salzburger Straße 5	5211	Friedburg
545	●	BP Lochen	Kerschham 104	5221	Lochen
546		Genol Mattighofen	Harlochnerstraße 1	5230	Mattighofen
547	●	Genol Aspach	Höhharter Straße 47	5252	Aspach
548	●	Genol Mauerkirchen	Bahnhofstraße 32	5270	Mauerkirchen
549		Turmöl Quick Mauerkirchen	Unterbrunning 7	5270	Mauerkirchen
550	●	BP Burgkirchen	Au 2	5274	Burgkirchen

No.	Truck	Name	Street	Postcode	Town
551	●	Autohof Braunau	Neue Innbrückenstraße 2	5280	Braunau
552		M3 Braunau	Salzburger Straße 11	5280	Braunau
553	●	Lagerhaus Eugendorf	Salzburgerstraße 40	5301	Eugendorf
554	●	BP Eugendorf-Strass	Gewerbestraße 1	5301	Eugendorf-Strass
555	●	SHELL Eugendorf	Wiener Straße 30	5301	Eugendorf
556	●	Genol Mondsee	Guggenbergstraße 1	5310	Mondsee
557		Turmöl Innerschwand	Maierhof 2	5311	Innerschwand am Mondsee
558	●	Lagerhaus Hof b.Salzburg	Gewerbestraße 3	5322	Hof b.Salzburg
559		Turmöl Fuschl am See	Wolfgangseestraße 21	5330	Fuschl am See
560		Turmöl Quick St. Gilgen	Konrad-Lesiak-Platz 6	5340	St. Gilgen
561	●	SHELL Abersee	Wolfgangseestraße 49	5350	Abersee-Strobl
562		Turmöl Quick Hallein	Salzachtalstraße 16	5400	Hallein
563	●	ENI Golling	Obergäu 310	5440	Golling
564		iQ Pfarrwerfen	Dorfwerfen 50	5452	Pfarrwerfen
565	●	BP Imlau	Imlau 65	5452	Imlau
566	●	BP Bischofshofen	Salzburgerstraße70	5500	Bischofshofen
567		Turmöl Bischofshofen	Salzburger Straße 90	5500	Bischofshofen
568	●	Lagerhaus Altenmarkt	Ladestraße 89	5541	Altenmarkt im Pongau
569		BP Altenmarkt im Pongau	Obere Marktstraße 45	5541	Altenmarkt im Pongau
570	●	BP Flachau	Flachauwinklstraße 182	5542	Flachau
571	●	BP Radstadt	Salzburger Straße 43	5550	Radstadt
572	●	Rumpold Tamsweg	Gewerbepark	5580	Tamsweg
573	●	BP Leikermoser St. Michael	Murtaler Straße 579	5582	St. Michael im Lungau
574		SHELL St. Michael im Lungau	Austraße 21	5582	St. Michael im Lungau
575	●	BP Leikermoser St. Johann	Bundesstraße 2	5600	St. Johann im Pongau

No.	Truck	Name	Street	Postcode	Town
576	●	Lagerhaus St. Johann	Industriestraße 8	5600	St. Johann im Pongau
577		BP Wagrain	Markt 130	5602	Wagrain
578	●	Lagerhaus Großarl	Achengasse 18	5611	Großarl
579	●	Aigner Großarl	Gewerbepark 5	5611	Großarl
580	●	M3 St. Veit im Pongau	Gewerbestrasse 6	5621	St. Veit im Pongau
581	●	Turmöl Quick St. Veit	Klamm 14a	5621	St. Veit/Pongau
582	●	Turmöl Quick Bad Hofgastein	Weitmoserstraße 1	5630	Bad Hofgastein
583	●	BP Taxenbach	Bundesstraße 6	5660	Taxenbach
584	●	Lagerhaus Rauris	Oberer Markt 15	5661	Rauris
585	●	Lagerhaus Bruck/Glocknerstr.	Gewerbestraße 12	5671	Bruck a.d.Glocknerstr.
586		Turmöl Fusch	Zellerfusch 131	5672	Fusch
587	●	BP Zell am See	Brucker Bundesstraße 57	5700	Zell am See
588		SHELL Kaprun	Landesstraße 30	5710	Kaprun
589	●	Turmöl Mittersill	Zellerstraße 30	5730	Mittersill
590		Turmöl Quick Mittersill	Zellerstraße 26	5730	Mittersill
591	●	Lagerhaus Bramberg	Weyerstraße 366	5733	Bramberg
592		Turmöl Quick Neukirchen	Gerloser Bundesstraße 262	5741	Neukirchen am Großvenediger
593		Turmöl Krimml	Oberkrimml 126	5743	Krimml
594	●	BP Maishofen	Zellerstraße 29	5751	Maishofen
595		BP Maria Alm	Hochkönigstraße 9	5761	Maria Alm
596		BP Leikermoser Innsbruck I	Amraser-See-Straße 10	6020	Innsbruck
597	●	Genol Innsbruck	Duilestraße 20	6020	Innsbruck
598	●	BP Innsbruck I	Hallerstraße 100	6020	Innsbruck
599		BP Innsbruck III	Kranebitter Allee 30	6020	Innsbruck
600	●	BP Innsbruck IV	Hallerstraße 164	6020	Innsbruck



The **fuel card** for  
**clever** companies

## IQ CARD STATIONS

Austria



No.	Truck	Name	Street	Postcode	Town
601	●	BP Hall In Tirol	Pfannhausstraße 14	6060	Hall In Tirol
602	●	SHELL Hall in Tirol	Pfannhausstraße 10	6060	Hall in Tirol
603	●	BP Ampass	A12	6070	Ampass
604	●	BP Troppacher Seefeld	Föhrenwald 498	6100	Seefeld
605	●	BP Weer	Inntalautobahn	6114	Weer
606	●	Plose Fritzens	Innstraße 13	6122	Fritzens
607		BP Steinach am Brenner	Erlach 138	6150	Steinach am Brenner
608	●	BP Gries am Brenner I	Ostufer	6156	Gries am Brenner
609	●	BP Gries am Brenner II	Westufer	6156	Gries am Brenner
610	●	BP Troppacher Mutters	Innsbrucker Straße 24	6162	Mutters
611		SHELL Fulpmes	Waldrasterstraße 45	6166	Fulpmes
612		BP Troppacher Buch	St. Margarethen 151b	6220	Buch
613		SHELL Alpbach	Alpbach 142	6236	Alpbach
614		BP Kundl	Schieferrollstraße 17	6250	Kundl
615		BP Fügen	Zillertalstraße 35	6263	Fügen
616		iQ Mayrhofen	Am Marktplatz 214	6290	Mayrhofen
617	●	Transped Wörgl	Gewerbepark 1	6300	Wörgl
618		SHELL Wildschönau	Wildschönauer Straße, Niederau 278	6314	Wildschönau
619	●	BP Angath	Wirtschaftsweg 4	6321	Angath
620	●	BP Kufstein I	Rosenheimer Straße 6	6330	Kufstein
621		BP Kufstein II	Schubertstraße 25	6330	Kufstein
622	●	Inntaler Logistik Park Kufstein	Endach 33	6330	Kufstein
623	●	Inntaler Niederndorf	Audorfer Straße 41	6342	Niederndorf
624		BP Kössen	Huette 15	6345	Kössen
625		BP Brixen im Thale	Brixentalerstraße 13	6364	Brixen im Thale

No.	Truck	Name	Street	Postcode	Town
626	●	BP Kitzbühel	St.-Johanner-Straße 30	6370	Kitzbühel
627		BP Aurach	Pass Thurn Straße 17	6371	Aurach
628	●	BP St. Johann in Tirol	Salzburger Straße 15	6380	St. Johann in Tirol
629	●	SHELL St. Johann in Tirol	Niederhofen 4	6380	St. Johann in Tirol
630	●	Genol St. Johann in Tirol	Bahnhofstraße 21	6380	St. Johann in Tirol
631		BP Telfs	Untermarktstraße 61	6410	Telfs
632		BP Sölden	Dorfstraße 148	6450	Sölden
633		SHELL Sölden	Dorfstraße 2	6450	Sölden
634		SHELL Tarrenz	Hauptstraße 78	6464	Tarrenz
635		BP Nauders/Reschenpass	Bundesstraße 279	6543	Nauders/Reschenpass
636		BP Nauders	Bundesstraße 292	6543	Nauders
637		BP Ischgl	Silvrettastraße 17	6561	Ischgl
638	●	SHELL Vils (Autohof Huter)	Stegen 7	6682	Vils
639	●	BP Leikermoser Bludenz	Montafonerstraße 29	6700	Bludenz
640	●	Scheier Bürs	Bremschlstraße 37	6706	Bürs
641		SHELL Thüringerberg	Faschinastraße 198	6721	Thüringerberg
642		BP Leikermoser St. Gallenkirch	Silvretta Straße Außergant	6791	St. Gallenkirch
643	●	Scheier Feldkirch	Studa 3a	6800	Feldkirch-Runa
644		BP Feldkirch	Hämmerlestraße 99	6805	Feldkirch-Gisingen
645		BP Rankweil	Stiegstraße 63	6830	Rankweil
646	●	SHELL Rankweil	Walgaustraße 5a	6830	Rankweil
647		ENI Klaus	Treietstraße 25	6833	Klaus
648	●	SHELL Götzis	Dr.-Alfons-Heinzle-Straße 44	6840	Götzis
649	●	BP Götzis	Im Buch 43	6840	Götzis
650	●	Scheier Koblach	Strassenhäuser 70	6842	Koblach



The **fuel card** for  
**clever** companies

## IQ CARD STATIONS

Austria



No.	Truck	Name	Street	Postcode	Town
651		BP Hohenems	Lustenauer Straße 112a	6845	Hohenems
652	●	BP Dornbirn	Lustenauerstraße 92	6850	Dornbirn
653		BP Egg im Bregenzerwald	Bundesstraße	6863	Egg im Bregenzerwald
654		BP Lustenau	Reichshofstraße	6890	Lustenau
655		BP Bregenz/Lochau	Bregenzerstraße 63	6900	Bregenz/Lochau
656	●	Scheier Hörbranz I	Ziegelbachstraße 101	6912	Hörbranz
657	●	Scheier Hörbranz II	Krúzastraße 5	6912	Hörbranz
658	●	Baywa/Genol Lauterach	Scheibenstraße 2	6923	Lauterach
659		SHELL Langen	Fischanger 161	6932	Langen bei Bregenz
660		BP Fussach	Harder Straße 84	6972	Fussach
661	●	Direct Eisenstadt	Mattersburger Straße 5	7000	Eisenstadt
662		Turmöl Quick Klingenbach	Wiener Straße 100	7013	Klingenbach
663		Genol Baumgarten	Wiener Neustädter Straße 16	7021	Baumgarten
664	●	Genol Stöttera	Hauptstraße 76	7023	Stöttera
665		Turmöl Quick Pöttsching	Wiener Neustädter Straße 65	7033	Pöttsching
666		Turmöl Quick Müllendorf	Wiener Straße 43	7052	Müllendorf
667		Turmöl St. Margarethen	Hauptstraße 102	7062	St. Margarethen
668		Turmöl Quick Rust	Oggauer Straße 25	7071	Rust
669		Turmöl Quick Schützen	Eisenstädter Straße 3	7081	Schützen
670	●	Genol Purbach	Obere Bahngasse 1	7083	Purbach
671	●	Genol Jois	Bundesstrasse 29	7093	Jois
672	●	BP Neusiedl/See	Wiener Straße 69	7100	Neusiedl/See
673		Turmöl Quick Neusiedl/See	Untere Hauptstraße 87	7100	Neusiedl/See
674	●	M3 Gols	Untere Hauptstraße 126	7122	Gols
675	●	Genol Halbturn	Andauer Straße 1	7131	Halbturn

No.	Truck	Name	Street	Postcode	Town
676		Turmöl Quick Frauenkirchen	Weisse Kreuzgasse 44	7132	Frauenkirchen
677	●	Genol Podersdorf	Weinberggasse, Parzelle 90	7141	Podersdorf
678		Turmöl Quick Podersdorf	Neusiedler Straße 67	7141	Podersdorf
679		Turmöl Quick Illmitz	Oberere Hauptstraße 67a	7142	Illmitz
680		Turmöl Quick Wallern	Bahnstraße 15	7151	Wallern
681	●	Genol St. Andrä/Zicksee	Rübenplatz	7161	St. Andrä am Zicksee
682	●	Genol Tadten	Tadten	7162	Tadten
683	●	Genol Weiden	Triftstrasse 20	7171	Weiden
684	●	Turmöl Quick Neudörfel	Hauptstraße 140	7201	Neudörfel
685	●	iQ Mattersburg	Felixstraße 2-12	7210	Mattersburg
686		Turmöl Quick Mattersburg	Bahnstraße 30	7210	Mattersburg
687		Treibstoffparadies Mattersburg	Arenaplatz 6	7210	Mattersburg
688	●	Genol Horitschon	Hauptstraße 99	7312	Horitschon
689	●	Turmöl Quick Markt St. Martin	Hauptstraße 78	7341	Markt St. Martin
690	●	Genol Oberpullendorf	Eisenstädter Straße 24	7350	Oberpullendorf
691	●	Turmöl Piringsdorf	Bundesstraße 50	7373	Piringsdorf
692	●	ENI Oberwart	Industriestraße 49	7400	Oberwart
693		Turmöl Quick Oberwart	Wiener Straße 52	7400	Oberwart
694		Rumpold Markt Allhau	Hauptstraße 5	7411	Markt Allhau
695	●	Genol Wiesfleck	Wiesfleck 237	7423	Wiesfleck
696	●	Turmöl Pinkafeld	Steinamanger Straße 8	7423	Pinkafeld
697	●	SHELL Bad Tatzmannsdorf	Jormannsdorfer Straße 52	7431	Bad Tatzmannsdorf
698		Turmöl Quick Mariasdorf	Mariasdorf 54a	7433	Mariasdorf
699	●	Turmöl Jabing	Bundesstraße 1	7503	Jabing
700	●	SHELL Großpetersdorf	Güssinger Straße 1	7503	Großpetersdorf





The **fuel card** for  
**clever** companies

## IQ CARD STATIONS

Austria



No.	Truck	Name	Street	Postcode	Town
701		Turmöl Quick Großpetersdorf	Schlainingerstraße 1	7503	Großpetersdorf
702		Turmöl Quick Kohfidisch	Obere Hauptstraße 25	7512	Kohfidisch
703		SHELL Litzelsdorf	Nr. 311	7532	Litzelsdorf
704		Turmöl Olbendorf	Dorf 343	7534	Olbendorf
705	●	Genol Sankt Michael	Oberwarterstrasse 244	7535	Sankt Michael im Burgenland
706		ENI Güssing	Wiener Straße 2a	7540	Güssing
707		Turmöl Güssing	Grazer Straße 54 - 56	7540	Güssing
708	●	Spritzkönig Bocksdorf	Gewerbegebiet 1	7551	Bocksdorf
709		Turmöl Quick Stegersbach	Wiener Straße 56	7551	Stegersbach
710	●	Spritzkönig Königsdorf	Gewerbepark 1	7563	Königsdorf
711		Genol Rudersdorf	Grazer Straße 33	7571	Rudersdorf
712	●	Turmöl Graz I	Conrad-von-Hötzendorfer-Straße 135	8010	Graz
713		Rumpold Kainbach	Riesstraße 422	8010	Kainbach
714	●	Roth Graz-Liebenau	Conrad-von-Hötzendorf-Str aße 160	8010	Graz
715		BP Graz I	Fröhlichgasse 45	8010	Graz
716		BP Graz II	Münzgrabenstraße 121	8010	Graz
717		Rumpold Graz IV	Waltendorfer Hauptstraße 88	8010	Graz
718		Rumpold Graz I	Kasernstraße 14	8010	Graz
719	●	Spritzkönig Graz I	Elisabethstraße 78	8010	Graz
720		BP Graz IV	Reininghausstraße 63	8020	Graz
721		Turmöl Quick Graz	Fabrikgasse 29	8020	Graz
722	●	M3 Graz	Karlauer Straße 42	8020	Graz
723		Rumpold Graz II	St.-Peter-Hauptstraße 120	8042	Graz
724		Roth Graz-Mariatrost	Mariatroster Straße 140	8044	Graz-Mariatrost
725	●	Roth Graz-Andritz	Weinzöttlstraße 15	8045	Graz

No.	Truck	Name	Street	Postcode	Town
726	●	Turmöl Graz V	Ragnitzstraße 127	8047	Graz
727	●	Treibstoffparadies Graz	Wiener Straße 247	8051	Graz
728	●	Turmöl Graz II	Kärntner Straße 137	8053	Graz
729	●	Turmöl Graz III	Kärntner Straße 291	8054	Graz
730	●	Turmöl Graz IV	Kärntner Straße 366	8054	Graz
731	●	Roth Graz-Seiersberg	Mühlfelderweg 1	8054	Graz
732		Rumpold Graz III	Kärntner Straße 338	8054	Graz
733	●	BP Graz V	Triester Straße 459	8055	Graz
734		BP Graz III	Puntigamer Straße 130	8055	Graz
735		Spritzkönig Graz II	Triester Straße 360	8055	Graz
736		Rumpold Eggersdorf	Hauptstraße 2	8063	Eggersdorf
737	●	SHELL Gössendorf	Bundesstraße 248	8077	Gössendorf
738		BP Heiligenkreuz	Liebendorf 36	8081	Heiligenkreuz am Waasen
739	●	Genol St. Peter/Ottersbach	Hauptstraße 254	8093	St. Peter/Ottersbach
740	●	Rumpold St. Peter/Ottersbach	Petersplatz 5	8093	St. Peter am Ottersbach
741		Wings Gratkorn	Grazer Straße 34	8101	Gratkorn
742	●	Rumpold Gratkorn	Harter Straße 2	8101	Gratkorn
743	●	BP Gratkorn	Harter Straße 8	8101	Gratkorn
744	●	Genol Gratwein	Bahnhofstrasse 38	8112	Gratwein
745	●	BP Gratwein	Bahnhofstraße 27	8112	Gratwein
746	●	Rumpold Deutschfeistritz	Gewerbepark Süd 6	8121	Deutschfeistritz
747		Genol Übelbach	Gleinalmstraße 252	8124	Übelbach
748	●	Genol Frohnleiten	Mayr-Melnhofstraße 5	8130	Frohnleiten
749	●	ENI Hitzendorf	Hitzendorf 134	8151	Hitzendorf
750		Turmöl Quick Stallhofen	Stallhofen 16	8152	Stallhofen





The **fuel card** for  
**clever** companies

## IQ CARD STATIONS

Austria



No.	Truck	Name	Street	Postcode	Town
751		BP Weiz	Gleisdorfer Straße 60	8160	Weiz
752	●	SHELL Weiz	Gleisdorfer Straße 111	8160	Weiz
753	●	Treibstoffparadies Greith	Untergreith 8a	8160	Greith bei Weiz
754	●	iQ Passail	Auen 7	8162	Passail
755		BP Fladnitz	Schrems 3	8163	Fladnitz
756	●	M3 St. Kathrein am Offenegg	Offenegg 13	8171	St. Kathrein am Offenegg
757		BP Anger	Umfahrungstraße 4	8184	Anger
758		SHELL Birkfeld	Bahnhofstraße 18	8190	Birkfeld
759	●	BP Gleisdorf	Hofstätten 113	8200	Hofstätten an der Raab
760	●	BP Arnwiesen-Gleisdorf	A-2 Südautobahn	8200	Arnwiesen-Gleisdorf
761	●	M3 Wilfersdorf	Wilfersdorf 104	8200	Wilfersdorf
762	●	SHELL Gleisdorf II	Hartberger Straße 54	8200	Gleisdorf
763	●	Rumpold Gleisdorf	Industriestraße 29	8200	Gleisdorf
764		SHELL Stubenberg	Vockenberg 72	8223	Stubenberg am See
765	●	Turmöl Quick Pöllau	Grazer Straße 292	8225	Pöllau
766	●	SHELL Pöllau	Schloffereckstraße 413	8225	Pöllau
767		BP Hartberg II	Ressavarstraße 4	8230	Hartberg
768	●	M3 Hartberg	Ressavarstraße 50	8230	Hartberg
769		Rumpold Neustift an der Lafnitz	Neustift 224	8233	Lafnitz
770	●	SHELL Rohrbach an der Lafnitz	Eichberger Straße 1	8234	Rohrbach an der Lafnitz
771	●	BP Schöffern	Gewerbepark 10	8244	Schöffern
772	●	Master DIESEL Sinabelkirchen	Untergroßau 180	8261	Sinabelkirchen
773	●	Spritkönig Fürstenfeld	Flurstraße 57	8280	Fürstenfeld
774		Genol Fürstenfeld	Jahnstraße 5	8280	Fürstenfeld
775	●	iQ Fürstenfeld	Grazer Straße 7	8280	Fürstenfeld

No.	Truck	Name	Street	Postcode	Town
776	●	Genol Feldbach	Dörfl 49	8330	Feldbach
777	●	Turmöl Feldbach	Muehldorf 300	8330	Feldbach
778	●	Rumpold Feldbach	Grazer Straße 19	8330	Feldbach
779	●	BP Paldau	Saaz 92	8341	Paldau
780		Turmöl Quick Fehring	Höflach 109	8350	Fehring
781	●	Genol Kalsdorf	Hauptstraße 36	8401	Kalsdorf
782	●	BP Werndorf	Gewerbepark 1	8402	Werndorf
783	●	Rumpold Lebring	Stangersdorf - Gewerbegebiet 5	8403	Lebring
784	●	Treibstoffparadies Wildon	Grazer Straße 2	8410	Wildon
785	●	Rumpold St. Veit am Vogau	Technologiepark 1	8423	St. Veit am Vogau
786	●	BP Gralla	Gewerbepark Süd 4	8431	Gralla
787		M3 Fresing	Fresing 5	8441	Fresing
788	●	Rumpold Gleinstätten	Pistorf 209	8443	Gleinstätten
789	●	SHELL Heimschuh	Sulmtalstraße 45	8451	Heimschuh
790	●	M3 Großklein	Mattelsberg 130	8452	Großklein
791	●	Genol Ehrenhausen	Gamlitzerstraße 100	8461	Ehrenhausen
792		M3 Gamlitz	Untere Hauptstraße 238	8462	Gamlitz
793		Turmöl Quick Leutschach	Schloßberg 202	8463	Leutschach
794	●	Treibstoffparadies Oberschwarza	Industriezentrum Strass 3	8472	Oberschwarza
795		Turmöl Quick Mureck	Eichfeld 64	8480	Mureck
796	●	Genol Bad Radkersburg	Halbenrainerstrasse 43	8490	Bad Radkersburg
797	●	iQ Lieboch	Hans-Thalhammer-Straße 3	8501	Lieboch
798		Rumpold Lieboch	Hans-Thalhammer-Straße 1	8501	Lieboch
799	●	BP Lannach	Radpaßstraße 26	8502	Lannach
800	●	Treibstoffparadies Preding	Gewerbepark Ost 1	8504	Preding

No.	Truck	Name	Street	Postcode	Town
801		M3 Oberjahring	Oberjahring 8	8505	St. Nikolai
802		Genol Stainz	Langwiesenbachgasse 9	8510	Stainz
803	●	Turmöl Quick Stainz	Grazer Straße 33-35	8510	Stainz
804	●	Genol Groß St. Florian	Marktstraße 38	8522	Groß St. Florian
805		Treibstoffparadies Gr. St. Florian	Grazer Straße 2	8522	Groß Sankt Florian
806		Treibstoffparadies Bad Gams	Bad Gams 5	8524	Bad Gams
807	●	Treibstoffparadies Deutschlandsberg	Radlpassstraße 2	8530	Deutschlandsberg
808		Turmöl Quick Deutschlandsberg	Frauentaler Straße 76	8530	Deutschlandsberg
809	●	Genol Schwanberg	Trag 59	8541	Schwanberg
810		Genol Wies	Am Bahnhof 4	8551	Wies
811	●	M3 Ligist	Steinberg 209	8563	Ligist
812	●	Genol Voitsberg	Am Vorum 2	8570	Voitsberg
813		Turmöl Quick Voitsberg I	Grazer Vorstadt 70	8570	Voitsberg
814		Turmöl Quick Voitsberg II	Umfahrungsstraße 2	8570	Voitsberg
815	●	Genol Köflach	Bahnweg 6	8580	Köflach
816		Turmöl Köflach	Kärntner Straße 20	8580	Köflach
817		Turmöl Quick Bruck a.d.Mur	Hochfeldgasse 2a	8600	Bruck a.d.Mur
818	●	Turmöl Diamlach	Grazer Straße 77	8605	Diamlach
819	●	ENI Kapfenberg	Wienerstraße 132	8605	Kapfenberg
820	●	SHELL Breitenau	Erhardstraße 89	8614	Breitenau
821		Turmöl Aflenz	Aflenz 501	8623	Aflenz
822	●	Rumpold St. Lorenz	Mühlweg 13	8642	St. Lorenzen
823		Turmöl Mürzhofen	Grazer Straße 23	8644	Mürzhofen
824	●	Rumpold Mitterdorf	Grazer Straße 79	8662	Mitterdorf
825	●	SHELL Langenwang (Raststation Schwöbing)	Schwöbing 46a	8665	Langenwang

No.	Truck	Name	Street	Postcode	Town
826		Turmöl Quick Krieglach	Fressnitz 20	8670	Krieglach
827	●	SHELL Ratten	Kirchenviertel 201	8673	Ratten
828	●	Genol Mürzzuschlag	Ganztal 1a	8680	Mürzzuschlag
829	●	ENI Spital am Semmering	Bundesstraße 38a	8684	Spital am Semmering
830		Turmöl Quick Mürzzuschlag	Grautschenhof 37	8684	Mürzzuschlag
831	●	Rumpold Leoben	Waltenbachstraße 9	8700	Leoben
832		BP Leoben	Ostererweg 2	8700	Leoben
833		Turmöl Quick Leoben	Zeltenschlagstraße 2	8700	Leoben
834	●	M3 Leoben	Einödmayergasse 1	8700	Leoben
835	●	BP Leoben-Göss	Hirschgraben	8707	Leoben-Göss
836		BP Knittelfeld	Wiener Straße 51	8720	Knittelfeld
837	●	SHELL Knittelfeld	Wiener Straße 17	8720	Knittelfeld
838	●	BP Zeltweg	Hauptstraße 2	8740	Zeltweg
839	●	Seebacher Weißkirchen	Judenburgerstraße 32	8741	Weißkirchen
840	●	Staller Obdach	Kathal in Mühlendorf 13a	8742	Obdach
841		Turmöl Judenburg	Burggasse 42	8750	Judenburg
842	●	Turmöl Quick Fohnsdorf I	Judenburgerstraße 12	8753	Fohnsdorf
843		Turmöl Quick Fohnsdorf II	Bundesstraße 33	8753	Fohnsdorf
844	●	Turmöl Rothenthurm	Triesterstraße 14	8755	Rothenthurm
845		Turmöl Quick St. Peter	Furth 24	8755	St. Peter ob Judenburg
846	●	BP St. Michael	Bundesstraße 59	8770	St. Michael
847	●	iQ St. Michael	Bundesstraße 9	8770	St. Michael
848	●	Rumpold St. Michael	Bundesstraße 50	8770	St. Michael
849	●	Diesel 24 Traboch	Bundesstraße 18	8772	Traboch
850	●	Genol Mautern	Schulgasse 2	8774	Mautern



The **fuel card** for  
**clever** companies

## IQ CARD STATIONS

Austria



No.	Truck	Name	Street	Postcode	Town
851	●	BP Trieben	Industriepark 2	8784	Trieben
852	●	Seebacher Trieben	Europastraße 12	8784	Trieben
853	●	Rumpold St. Peter/Freienstein	Gewerbepark 11	8792	St. Peter/Freienstein
854		BP Trofaiach I	Hauptstraße 12	8793	Trofaiach
855	●	BP Trofaiach II	Hauptstraße 9 A	8793	Trofaiach
856		IQ Trofaiach	Pulverstraße 2	8793	Trofaiach
857	●	Rumpold Vordernberg	Gewerbepark 9	8794	Vordernberg
858	●	Genol Scheifling	Murauerstrasse 7	8811	Scheifling
859	●	Turmöl Scheifling	Kärntner Straße 2	8811	Scheifling
860	●	Rumpold Scheifling	Puchfeld 1	8811	Scheifling
861		Turmöl Neumarkt II	Wiener Straße 19	8820	Neumarkt / Stmk
862		Turmöl Neumarkt I	St.Georgen 105	8820	Neumarkt
863	●	Rumpold Murau	Bahnhofviertel 9	8850	Murau
864		M3 St. Georgen ob Murau	Bundesstraße 1	8861	St. Georgen ob Murau
865	●	Genol Hall/Admont	Bundesstrasse 618	8911	Hall bei Admont
866		Turmöl Quick Großreifling	Großreifling 85	8931	Großreifling
867	●	Rumpold Weissenbach	Hauptstraße 213	8940	Weissenbach bei Liezen
868	●	BP Liezen	Salzburger Straße 35	8940	Liezen
869	●	Seebacher Liezen	Schönaustraße 54	8940	Liezen
870		Genol Aigen	Aigen 59	8943	Aigen
871	●	BP Stainach	Salzburger Straße 401	8950	Stainach
872	●	Turmöl Quick Haus im Ennstal	Höhenfeld 89	8967	Haus im Ennstal
873		Turmöl Haus	Pichlhof 19	8970	Haus
874	●	Genol Schladming	Bahnhofstraße 277	8970	Schladming
875		Turmöl Quick Ramsau	Ramsau 197	8972	Ramsau am Dachstein

No.	Truck	Name	Street	Postcode	Town
876	●	SHELL Mandling	Mandlingstraße 8	8974	Mandling
877	●	Turmöl Bad Aussee	Pötschenstraße 145	8990	Bad Aussee
878		Lagerhaus Klagenfurt II	Rudolfsbahngürtel 22	9020	Klagenfurt
879		Lagerhaus Klagenfurt III	Südring 248	9020	Klagenfurt
880	●	Rumpold Klagenfurt I	Pischeldorfer Straße 136	9020	Klagenfurt
881	●	SHELL Klagenfurt	Rosentaler Straße 168	9020	Klagenfurt
882	●	Turmöl Klagenfurt IV	Völkermarkter Straße 142	9020	Klagenfurt
883	●	Turmöl Klagenfurt II	Südring 315	9020	Klagenfurt
884		Turmöl Klagenfurt III	Villacher Ring 41	9020	Klagenfurt
885		Turmöl Klagenfurt I	St. Veiterstraße 203	9020	Klagenfurt
886		Turmöl Quick Klagenfurt	Rosentaler Straße 138	9020	Klagenfurt
887	●	Rumpold Klagenfurt II	Völkermarkter Straße 269	9020	Klagenfurt
888	●	Diesel 24 Klagenfurt	Thomas-Bohrer-Straße 4	9020	Klagenfurt
889		Turmöl Quick Moosburg	Klagenfurter Straße 21	9062	Moosburg
890	●	Lagerhaus Völkermarkt	Griffner Straße 17	9100	Völkermarkt
891		Turmöl Quick Völkermarkt	Umfahrungsstraße 23	9100	Völkermarkt
892	●	Turmöl Griffen	Gewerbestraße 8	9112	Griffen
893	●	Turmöl Unterburg/Klopein	Klopeinersee Straße 1	9122	Unterburg am Klopeiner See
894		Turmöl Quick St. Kanzian	Klopeiner Straße 6	9122	St. Kanzian
895	●	Lagerhaus Pirk	10. Oktober-Straße 9	9131	Pirk
896	●	Lagerhaus Eberndorf	An der Bundesstraße 1	9141	Eberndorf
897	●	Lagerhaus Bleiburg	Völkermarkterstraße 27	9150	Bleiburg
898	●	BP Ferlach	Klagenfurter Straße 23	9170	Ferlach
899	●	Lagerhaus Sankt Jakob	St. Jakob 70	9184	Sankt Jakob i.R.
900		Turmöl Quick Velden	Klagenfurter Straße 19	9220	Velden

No.	Truck	Name	Street	Postcode	Town
901	●	Lagerhaus Wernberg	Bundessstraße 3	9241	Wernberg
902	●	Steindorfer St. Veit/Glan	Mail-Süd 1-5	9300	St. Veit/Glan
903		BP St. Veit an der Glan	Friesacher Straße 68	9300	St. Veit an der Glan
904	●	Turmöl St. Veit/Glan	Voelkermarkter Straße 55	9300	St. Veit/Glan
905	●	Lagerhaus Althofen	Bahnstraße 3	9330	Althofen / Treibach
906	●	Turmöl Straßburg	Hauptstraße 1b	9341	Straßburg
907	●	Lagerhaus Friesach	Lastenstraße 2	9360	Friesach
908		Turmöl Quick Friesach	Olsastraße 21	9360	Friesach
909		BP Brückl	Klagenfurter Straße 10	9371	Brückl
910		Turmöl Quick Wolfsberg	Grazer Straße 1	9400	Wolfsberg
911	●	Treibstoffparadies Lavanttal	Zellach 6b	9413	St. Gertraud
912	●	BP Villach I	Maria-Gailer-Straße	9500	Villach
913	●	BP Villach II	Ossiacherzeile 50 A	9500	Villach
914		Rumpold Villach I	Karawankenweg 17	9500	Villach
915		Rumpold Villach II	Rennsteinerstraße 34	9500	Villach
916	●	Turmöl Quick Villach I	Triglavstraße 1	9500	Villach
917		Turmöl Quick Villach II	Sankt Martiners Straße 124	9500	Villach
918	●	SHELL Sattendorf	Kanzelplatz 5	9520	Sattendorf
919		Lagerhaus Villach-Landskron	Hauptschulstraße 2	9523	Villach-Landskron
920	●	Lagerhaus Villach	Industriestraße 3	9524	Villach
921		BP Afritz am See	Millstätterstraße 85	9542	Afritz am See
922		Turmöl Quick Radenthein	Millstätter Straße 21	9545	Radenthein
923		Turmöl Quick Bodensdorf	Bundessstraße 65	9551	Bodensdorf
924		Turmöl Quick Untere Glan	Bundessstraße 33	9560	Untere Glan
925		Turmöl Quick Patergassen	Wiedweg 29	9564	Patergassen

No.	Truck	Name	Street	Postcode	Town
926		BP Ebene-Reichenau	Turracher Bundesstraße 12	9565	Ebene-Reichenau
927	●	SHELL Villach-Drobollach	Egger Seeuferstraße 85	9580	Villach-Drobollach
928	●	BP Thörl-Maglern	Thörl-Maglern 35	9602	Thörl-Maglern
929	●	Diesel 24 Arnoldstein	Feistritzer Straße	9602	Arnoldstein
930		Turmöl Quick Feistritz	Feistritz an der Gail 159	9613	Feistritz
931		Lagerhaus Feistritz	Bahnhofstraße 66	9710	Feistritz
932	●	BP Feistritz an der Drau	Tauernautobahn A-10	9710	Feistritz an der Drau
933	●	dts Paternion	Gewerbepark 57	9711	Paternion
934	●	Diesel 24 Paternion	Kreuznerstraße 1	9711	Paternion
935	●	Lagerhaus Greifenburg	Bahnhofstraße 309	9761	Greifenburg
936	●	BP Spittal an der Drau	Zgurner Straße 2	9800	Spittal an der Drau
937		Turmöl Spittal a.d. Drau	Villacher Straße 138	9800	Spittal a.d. Drau
938	●	Lagerhaus Pusarnitz	Mitterbreiten 1	9812	Pusarnitz
939		BP Möllbrücke	Mölltalstraße 33	9813	Möllbrücke
940	●	Lagerhaus Obervellach	Obervellach 164	9821	Obervellach
941	●	Lagerhaus Winklern	Reintal 33	9841	Winklern
942		Lagerhaus Gmünd	Untere Vorstadt 35	9853	Gmünd
943	●	Genol Lienz	Kärntnerstraße 110	9900	Lienz
944		BP Lienz	Iseltalerstraße 25	9900	Lienz
945	●	Schedl Lienz	Südbahnstraße 3	9900	Lienz
946		Turmöl Quick Lienz	Drautal Bundesstraße 4	9900	Lienz
947	●	BP Sillian	Arnbach 74	9920	Sillian
948	●	ENI Sillian	Tassenbach 157	9920	Strassen
949		Turmöl Quick St. Jakob / Def.	Innerrotte 50	9963	St. Jakob im Defereggental
950		Genol Matri	Seblas 17	9971	Matri












The **fuel card** for  
**clever** companies







## IQ CARD STATIONS







Austria 







No.	Truck	Name	Street	Postcode	Town
951		BP Virgen	Virgentalstraße 39	9972	Virgen




<b>1</b>	<b>BP Wien I</b>		<b>GPS: 48.212817/16.375256</b>
No.			
Franz Josefskai/Morzinplatz 1010 Wien	Mon-Fri: 0:00-24:00 Sat: 0:00-24:00 Sun: 0:00-24:00	IQ-Cards  	Features 
-			






<b>5</b>	<b>BP Wien V</b>		<b>GPS: 48.193174/16.410318</b>
No.			
Erdbergstraße 184 1030 Wien	Mon-Fri: 0:00-24:00 Sat: 0:00-24:00 Sun: 0:00-24:00	IQ-Cards  	Features  
-			




<b>2</b>	<b>BP Wien II</b>	 	<b>GPS: 48.216659/16.416943</b>
No.			
Handelskai 276-280 1020 Wien	Mon-Fri: 0:00-24:00 Sat: 0:00-24:00 Sun: 0:00-24:00	IQ-Cards  	Features  
-			







<b>6</b>	<b>BP Wien VI</b>	 	<b>GPS: 48.1861822/16.4125764</b>
No.			
Franzosengraben 1030 Wien	Mon-Fri: 6:00-22:00 Sat: 6:00-22:00 Sun: 6:00-22:00	IQ-Cards  	Features  
-			






<b>3</b>	<b>BP Wien III</b>	 	<b>GPS: 48.1777/16.3929</b>
No.			
Arsenalstraße 5b 1030 Wien	Mon-Fri: 0:00-24:00 Sat: 0:00-24:00 Sun: 0:00-24:00	IQ-Cards  	Features  
-			





<b>7</b>	<b>Turmöl Wien XIII</b>		<b>GPS: 48.196324/16.364664</b>
No.			
Margarethenstraße 28 1040 Wien	Mon-Fri: 6:00-24:00 Sat: 6:00-24:00 Sun: 6:00-24:00	IQ-Cards  	Features
-			






<b>4</b>	<b>BP Wien IV</b>		<b>GPS: 48.2012/16.4037</b>
No.			
Erdbergerlände 30 1030 Wien	Mon-Fri: 0:00-24:00 Sat: 0:00-24:00 Sun: 0:00-24:00	IQ-Cards  	Features  
-			





<b>8</b>	<b>Turmöl Wien IV</b>		<b>GPS: 48.187799/16.34712</b>
No.			
Am Hundsturm 2 - 4 1050 Wien	Mon-Fri: 6:00-22:00 Sat: 6:00-22:00 Sun: 6:00-22:00	IQ-Cards  	Features
-			




<b>9</b>	<b>BP Wien VII</b>	 	<b>GPS: 48.1798/16.3517</b>
No.			
Margareten Gürtel 43-45 1050 Wien	Mon-Fri: 0:00-24:00 Sat: 0:00-24:00 Sun: 0:00-24:00	IQ-Cards  	Features  
-			





<b>13</b>	<b>Turmöl Wien VIII</b>	 	<b>GPS: 48.15175/16.39695</b>
No.			
Grenzackerstraße 2-4 1100 Wien	Mon-Fri: 0:00-24:00 Sat: 0:00-24:00 Sun: 0:00-24:00	IQ-Cards  	Features 
-			







<b>10</b>	<b>BP Wien VIII</b>		<b>GPS: 48.1943722/16.3539679</b>
No.			
Linke Wienzeile 90-92 1060 Wien	Mon-Fri: 6:00-22:00 Sat: 7:00-22:00 Sun: 8:00-22:00	IQ-Cards  	Features 
-			







<b>14</b>	<b>Turmöl Wien XII</b>	 	<b>GPS: 48.151607899/16.3968349</b>
No.			
Laaer Bergstraße 207 1100 Wien	Mon-Fri: 6:00-22:00 Sat: 6:00-22:00 Sun: 6:00-22:00	IQ-Cards  	Features 
-			





<b>11</b>	<b>Turmöl Wien VI</b>		<b>GPS: 48.211812/16.341901</b>
No.			
Bennoplatz 4 1080 Wien	Mon-Fri: 6:00-22:00 Sat: 6:00-22:00 Sun: 6:00-22:00	IQ-Cards  	Features 
-			







<b>15</b>	<b>Turmöl Wien I</b>		<b>GPS: 48.1713/16.38874</b>
No.			
Absberggasse 26 1100 Wien	Mon-Fri: 6:00-22:00 Sat: 6:00-22:00 Sun: 6:00-22:00	IQ-Cards  	Features
-			




<b>12</b>	<b>Turmöl Quick Wien I</b>		<b>GPS: 48.226744/16.350273</b>
No.			
Währinger Gürtel 116 1090 Wien	Mon-Fri: 0:00-24:00 Sat: 0:00-24:00 Sun: 0:00-24:00	IQ-Cards  	Features 
-			







<b>16</b>	<b>BP Wien IX</b>	 	<b>GPS: 48.183289/16.373414</b>
No.			
Laxenburgerstraße 2A 1100 Wien	Mon-Fri: 0:00-24:00 Sat: 0:00-24:00 Sun: 0:00-24:00	IQ-Cards  	Features  
-			






<b>17</b>	<b>BP Wien X</b>		<b>GPS: 48.1656/16.3465</b>
No.			
Triesterstraße 68 1100 Wien	Mon-Fri: 0:00-24:00 Sat: 0:00-24:00 Sun: 0:00-24:00	IQ-Cards  	Features   
-			





<b>21</b>	<b>Turmöl Quick Wien VI</b>		<b>GPS: 48.170166/16.370454</b>
No.			
Hardtmuthgasse 51-55 1100 Wien	Mon-Fri: 0:00-24:00 Sat: 0:00-24:00 Sun: 0:00-24:00	IQ-Cards  	Features 
-			









<b>18</b>	<b>BP Wien XI</b>	 	<b>GPS: 48.1573/16.3411</b>
No.			
Triesterstraße 104 1100 Wien	Mon-Fri: 0:00-24:00 Sat: 0:00-24:00 Sun: 0:00-24:00	IQ-Cards  	Features  
-			

<b>22</b>	<b>Turmöl Quick Wien VIII</b>		<b>GPS: 48.16658142/16.41091996</b>
No.			
Gadnergasse 1 1110 Wien	Mon-Fri: 0:00-24:00 Sat: 0:00-24:00 Sun: 0:00-24:00	IQ-Cards 	Features 
-			






<b>19</b>	<b>BP Wien XII</b>	 	<b>GPS: 48.1565/16.3416</b>
No.			
Triesterstraße 153 1100 Wien	Mon-Fri: 0:00-24:00 Sat: 0:00-24:00 Sun: 0:00-24:00	IQ-Cards  	Features  
-			






<b>23</b>	<b>Genol Simmering</b>	 	<b>GPS: 48.1712798/16.4746668</b>
No.			
Albener Hafenzufahrtsstraße 17 1110 Wien	Mon-Fri: 0:00-24:00 Sat: 0:00-24:00 Sun: 0:00-24:00	IQ-Cards  	Features 
-			






<b>20</b>	<b>BP Wien XIII</b>		<b>GPS: 48.158974/16.387069</b>
No.			
L.V.Höhnelgasse 11 1100 Wien	Mon-Fri: 6:00-22:00 Sat: 6:00-22:00 Sun: 6:00-22:00	IQ-Cards  	Features 
-			






<b>24</b>	<b>iQ Wien</b>	 	<b>GPS: 48.1649893/16.4106585</b>
No.			
Gadnergasse 12 1110 Wien	Mon-Fri: 0:00-24:00 Sat: 0:00-24:00 Sun: 0:00-24:00	IQ-Cards   	Features   
-			














<b>25</b>	<b>BP Wien XIV</b>		<b>GPS: 48.174907/16.407979</b>
No.			
Geiselbergstraße 47 1110 Wien	Mon-Fri: 6:00-22:00 Sat: 6:00-22:00 Sun: 6:00-22:00	IQ-Cards  	Features  
-			






<b>29</b>	<b>BP Wien XVIII</b>	 	<b>GPS: 48.1609269/16.3186078</b>
No.			
Altmannsdorferstraße 117 1120 Wien	Mon-Fri: 0:00-24:00 Sat: 0:00-24:00 Sun: 0:00-24:00	IQ-Cards  	Features 
-			






<b>26</b>	<b>BP Wien XV</b>		<b>GPS: 48.1596809/16.4577638</b>
No.			
Kaiser Ebersdorferstraße 248-250 1110 Wien	Mon-Fri: 6:00-22:00 Sat: 6:00-22:00 Sun: 6:00-22:00	IQ-Cards  	Features  
-			







<b>30</b>	<b>BP Wien XIX</b>		<b>GPS: 48.17071/16.30613</b>
No.			
Am Fasangarten 9 1120 Wien	Mon-Fri: 6:00-22:00 Sat: 6:00-22:00 Sun: 6:00-22:00	IQ-Cards  	Features  
-			





<b>27</b>	<b>BP Wien XVI</b>	 	<b>GPS: 48.1612/16.4715</b>
No.			
Zinnergasse 4 1110 Wien	Mon-Fri: 6:00-22:00 Sat: 6:00-22:00 Sun: 6:00-22:00	IQ-Cards  	Features  
-			




<b>31</b>	<b>BP Wien XX</b>	 	<b>GPS: 48.187575/16.339478</b>
No.			
Gaudenzdorfer Gürtel 77 1120 Wien	Mon-Fri: 0:00-24:00 Sat: 0:00-24:00 Sun: 0:00-24:00	IQ-Cards  	Features 
-			







<b>28</b>	<b>BP Wien XVII</b>	 	<b>GPS: 48.162186/16.3172537</b>
No.			
Altmannsdorferstraße 94 1120 Wien	Mon-Fri: 0:00-24:00 Sat: 0:00-24:00 Sun: 0:00-24:00	IQ-Cards  	Features 
-			





<b>32</b>	<b>BP Wien XXI</b>	 	<b>GPS: 48.1709/16.3368</b>
No.			
Wienerbergstraße 29 1120 Wien	Mon-Fri: 6:00-22:00 Sat: 6:00-22:00 Sun: 6:00-22:00	IQ-Cards  	Features 
-			






<b>33</b>	<b>BP Wien XXII</b>	 	<b>GPS: 48.160533/16.309534</b>
No.			
Breitenfurterstraße 112 1120 Wien	Mon-Fri: 0:00-24:00 Sat: 0:00-22:00 Sun: 6:00-22:00	<b>IQ-Cards</b>  	<b>Features</b>  
-			





<b>37</b>	<b>BP Wien XXIII</b>		<b>GPS: 48.1915/16.2798</b>
No.			
Hietzinger Kai 133-135 1130 Wien	Mon-Fri: 0:00-24:00 Sat: 0:00-24:00 Sun: 0:00-24:00	<b>IQ-Cards</b>  	<b>Features</b> 
-			






<b>34</b>	<b>Turmöl Wien II</b>		<b>GPS: 48.1618/16.31747</b>
No.			
Altmannsdorferstraße 96 1120 Wien	Mon-Fri: 6:00-22:00 Sat: 6:00-22:00 Sun: 6:00-22:00	<b>IQ-Cards</b>  	<b>Features</b>
-			

<b>38</b>	<b>BP Wien XXIV</b>	 	<b>GPS: 48.1927411/16.2775969</b>
No.			
Hadikgasse 252 1140 Wien	Mon-Fri: 0:00-24:00 Sat: 0:00-24:00 Sun: 0:00-24:00	<b>IQ-Cards</b>  	<b>Features</b>  
-			

<b>35</b>	<b>Turmöl Wien XV</b>		<b>GPS: 48.1843365/16.3351864</b>
No.			
Schönbrunner Straße 213 1120 Wien	Mon-Fri: 0:00-24:00 Sat: 0:00-24:00 Sun: 0:00-24:00	<b>IQ-Cards</b>  	<b>Features</b> 
-			

<b>39</b>	<b>BP Wien XXV</b>		<b>GPS: 48.1934/16.3017</b>
No.			
Linzer Staße 135-137 1140 Wien	Mon-Fri: 6:00-22:00 Sat: 6:00-23:00 Sun: 6:00-23:00	<b>IQ-Cards</b>  	<b>Features</b>  
-			

<b>36</b>	<b>Turmöl Quick Wien IV</b>		<b>GPS: 48.177982/16.344759</b>
No.			
Eichenstraße 2b 1120 Wien	Mon-Fri: 6:00-22:00 Sat: 6:00-22:00 Sun: 6:00-22:00	<b>IQ-Cards</b>  	<b>Features</b> 
-			

<b>40</b>	<b>BP Wien XXVI</b>	 	<b>GPS: 48.2035804/16.303085</b>
No.			
Maroltingergasse 5 1140 Wien	Mon-Fri: 0:00-24:00 Sat: 0:00-24:00 Sun: 0:00-24:00	<b>IQ-Cards</b>  	<b>Features</b> 
-			



The **fuel card** for  
**clever** companies

# IQ CARD STATIONS

Austria

<b>41</b>	<b>Turmöl Quick Wien II</b>		<b>GPS: 48.188139/16.314441</b>
No.			
Schlossallee 2 1140 Wien	Mon-Fri: 0:00-24:00 Sat: 0:00-24:00 Sun: 0:00-24:00	IQ-Cards 	Features 
-			

<b>45</b>	<b>BP Wien XXVIII</b>		<b>GPS: 48.2171142/16.3382813</b>
No.			
Hernalser Hauptstraße 32-34 1170 Wien	Mon-Fri: 0:00-24:00 Sat: 6:00-24:00 Sun: 6:00-24:00	IQ-Cards 	Features 
-			

<b>42</b>	<b>Turmöl Wien X</b>		<b>GPS: 48.185340588/16.3250295</b> 4
No.			
Hollergasse 7 1150 Wien	Mon-Fri: 7:00-20:00 Sat: 7:00-19:00 Sun: closed	IQ-Cards 	Features
-			





<b>46</b>	<b>Turmöl Wien IX</b>		<b>GPS: 48.2231509/16.315609</b>
No.			
Hernalser Hauptstraße 173 - 175 1170 Wien	Mon-Fri: 0:00-24:00 Sat: 0:00-24:00 Sun: 0:00-24:00	IQ-Cards 	Features 
-			






<b>43</b>	<b>Turmöl Wien V</b>		<b>GPS: 48.215048/16.324444</b>
No.			
Baldiagasse 14 1160 Wien	Mon-Fri: 6:00-22:00 Sat: 6:00-22:00 Sun: 6:00-22:00	IQ-Cards 	Features 
-			







<b>47</b>	<b>Turmöl Wien XI</b>		<b>GPS: 48.2456615/16.3164295</b>
No.			
Krottenbachstraße 233 1190 Wien	Mon-Fri: 6:00-22:00 Sat: 6:00-22:00 Sun: 6:00-22:00	IQ-Cards 	Features
-			







<b>44</b>	<b>BP Wien XXVII</b>		<b>GPS: 48.2059/16.3218</b>
No.			
Gablengasse 72 1160 Wien	Mon-Fri: 6:00-22:00 Sat: 6:00-22:00 Sun: 7:00-22:00	IQ-Cards 	Features 
-			





<b>48</b>	<b>BP Wien XXIX</b>		<b>GPS: 48.2440263/16.3615186</b>
No.			
Heiligenstädterstraße 77 1190 Wien	Mon-Fri: 0:00-24:00 Sat: 0:00-24:00 Sun: 0:00-24:00	IQ-Cards 	Features 
-			






<b>49</b>	<b>BP Wien XXX</b>		<b>GPS: 48.240355/16.341965</b>
No.			
Krottenbachstraße 17 1190 Wien	Mon-Fri: 0:00-24:00 Sat: 6:00-24:00 Sun: 6:00-24:00	IQ-Cards  	Features 
-			




<b>53</b>	<b>Turmöl Wien XIV</b>	 	<b>GPS: 48.276582/16.388104</b>
No.			
Prager Straße 155 1210 Wien	Mon-Fri: 6:00-22:00 Sat: 6:00-22:00 Sun: 6:00-22:00	IQ-Cards  	Features 
-			







<b>50</b>	<b>BP Wien XXXI</b>	 	<b>GPS: 48.2408/16.3746</b>
No.			
Dresdnerstraße 8 1200 Wien	Mon-Fri: 0:00-24:00 Sat: 0:00-24:00 Sun: 0:00-24:00	IQ-Cards  	Features  
-			









<b>54</b>	<b>BP Wien XXXIII</b>	 	<b>GPS: 48.267139/16.402564</b>
No.			
Brünnerstraße 57c 1210 Wien	Mon-Fri: 0:00-24:00 Sat: 0:00-24:00 Sun: 0:00-24:00	IQ-Cards  	Features  
-			








<b>51</b>	<b>Turmöl Wien VII</b>		<b>GPS: 48.233839/16.391836</b>
No.			
Engerthstraße 146 1200 Wien	Mon-Fri: 6:00-22:00 Sat: 6:00-22:00 Sun: 6:00-22:00	IQ-Cards  	Features 
-			







<b>55</b>	<b>BP Wien XXXIV</b>		<b>GPS: 48.2835/16.4134</b>
No.			
Brünnerstrasse 186 1210 Wien	Mon-Fri: 0:00-24:00 Sat: 0:00-24:00 Sun: 0:00-24:00	IQ-Cards  	Features  
-			





<b>52</b>	<b>Turmöl Quick Wien VIII</b>		<b>GPS: 48.266039539/16.4030277 59</b>
No.			
Brünner Straße 64 1210 Wien	Mon-Fri: 0:00-24:00 Sat: 0:00-24:00 Sun: 0:00-24:00	IQ-Cards 	Features 
-			








<b>56</b>	<b>BP Wien XXXV</b>	 	<b>GPS: 48.2825/16.3799</b>
No.			
Einzinggasse 2 1210 Wien	Mon-Fri: 0:00-24:00 Sat: 0:00-24:00 Sun: 0:00-24:00	IQ-Cards  	Features  
-			







<b>57</b>	<b>BP Wien Siemensstraße</b>	 	<b>GPS: 48.2673928/16.4293918</b>
No.			
Siemensstraße 105 b 1210 Wien	Mon-Fri: 5:30-22:00 Sat: 7:00-22:00 Sun: 7:00-22:00	<b>IQ-Cards</b>   	<b>Features</b>   
-			




<b>61</b>	<b>Master DIESEL Wien</b>	 	<b>GPS: 48.131872/16.353734</b>
No.			
Vorarlberger Allee 3 1230 Wien	Mon-Fri: 0:00-24:00 Sat: 0:00-24:00 Sun: 0:00-24:00	<b>IQ-Cards</b>  	<b>Features</b>   
-			
<b>S1, Exit 3 Laxenburger Straße</b>			







<b>58</b>	<b>BP Wien XXXVI</b>	 	<b>GPS: 48.2206/16.4799</b>
No.			
Erzherzog-Karl-Straße 253 1220 Wien	Mon-Fri: 0:00-24:00 Sat: 6:00-24:00 Sun: 6:00-24:00	<b>IQ-Cards</b>  	<b>Features</b>  
-			








<b>62</b>	<b>Turmöl Quick Wien V</b>		<b>GPS: 48.137815/16.257546</b>
No.			
Breitenfurter Straße 473 1230 Wien	Mon-Fri: 0:00-24:00 Sat: 0:00-24:00 Sun: 0:00-24:00	<b>IQ-Cards</b>  	<b>Features</b> 
-			







<b>59</b>	<b>BP Wien XXXVII</b>	 	<b>GPS: 48.2476153/16.4658336</b>
No.			
Gewerbeparkstraße 1 1220 Wien	Mon-Fri: 0:00-24:00 Sat: 0:00-24:00 Sun: 0:00-24:00	<b>IQ-Cards</b>  	<b>Features</b>   
-			







<b>63</b>	<b>BP Schwechat-Flughafen</b>	 	<b>GPS: 48.124809/16.561996</b>
No.			
Ausfahrtsstraße 1300 Schwechat-Flughafen	Mon-Fri: 0:00-24:00 Sat: 6:00-24:00 Sun: 6:00-24:00	<b>IQ-Cards</b>  	<b>Features</b>  
-			





<b>60</b>	<b>Turmöl Wien III</b>		<b>GPS: 48.15477/16.31935</b>
No.			
Altmannsdorferstraße 150 1230 Wien	Mon-Fri: 5:00-24:00 Sat: 5:00-24:00 Sun: 5:00-24:00	<b>IQ-Cards</b>  	<b>Features</b>
-			






<b>64</b>	<b>BP Stockerau</b>	 	<b>GPS: 48.38591519/16.19871218</b> 4
No.			
Pragerstraße 1 2000 Stockerau	Mon-Fri: 6:00-20:00 Sat: 6:00-20:00 Sun: 7:00-20:00	<b>IQ-Cards</b>  	<b>Features</b>  
-			






<b>65</b>	<b>Genol Stockerau</b>	 	<b>GPS: 48.38658/16.238446</b>
No.			
Wienerstraße 73 2000 Stockerau	Mon-Fri: 0:00-24:00 Sat: 0:00-24:00 Sun: 0:00-24:00	IQ-Cards  	Features   
-			





<b>69</b>	<b>Genol Sierndorf</b>	 	<b>GPS: 48.4318252/16.1753581</b>
No.			
Bahnstraße 20 2011 Sierndorf	Mon-Fri: 0:00-24:00 Sat: 0:00-24:00 Sun: 0:00-24:00	IQ-Cards  	Features  
-			






<b>66</b>	<b>iQ Stockerau</b>	 	<b>GPS: 48.375765/16.237686</b>
No.			
Donaukraftwerkstr. 1 2000 Stockerau	Mon-Fri: 0:00-24:00 Sat: 0:00-24:00 Sun: 0:00-24:00	IQ-Cards  	Features  
A22/E59/E49, Exit 25 Stockerau Ost			






<b>70</b>	<b>Turmöl Hollabrunn</b>	 	<b>GPS: 48.5508163/16.0792562</b>
No.			
Wiener Straße 95 2020 Hollabrunn	Mon-Fri: 5:00-22:00 Sat: 6:00-22:00 Sun: 6:00-22:00	IQ-Cards  	Features
-			






<b>67</b>	<b>Genol Großmugl</b>	 	<b>GPS: 48.4922713/16.2376469</b>
No.			
Hauptstraße 177 2002 Großmugl	Mon-Fri: 0:00-24:00 Sat: 0:00-24:00 Sun: 0:00-24:00	IQ-Cards  	Features 
-			





<b>71</b>	<b>Genol Altenmarkt im Thale</b>	 	<b>GPS: 48.5796108/16.1939552</b>
No.			
Bundesstraße 11 2031 Altenmarkt im Thale	Mon-Fri: 0:00-24:00 Sat: 0:00-24:00 Sun: 0:00-24:00	IQ-Cards  	Features 
-			






<b>68</b>	<b>Genol Niederfellabrunn</b>		<b>GPS: 48.4609545/16.2982719</b>
No.			
Nr. 106 2004 Niederfellabrunn	Mon-Fri: 0:00-24:00 Sat: 0:00-24:00 Sun: 0:00-24:00	IQ-Cards  	Features 
-			






<b>72</b>	<b>Genol Wullersdorf</b>	 	<b>GPS: 48.6292699/16.1019095</b>
No.			
Parzelle 301 2041 Wullersdorf	Mon-Fri: 0:00-24:00 Sat: 0:00-24:00 Sun: 0:00-24:00	IQ-Cards  	Features 
-			





<b>73</b>	<b>Genol Weitersfeld</b>	 	<b>GPS: 48.787392/15.806377</b>
No.			
Weitersfeld 265 2084 Weitersfeld	Mon-Fri: 0:00-24:00 Sat: 0:00-24:00 Sun: 0:00-24:00	IQ-Cards  	Features 
-			











<b>77</b>	<b>Böhm Langenzersdorf</b>		<b>GPS: 48.286588818/16.363001938</b>
No.			
Pappelstraße 2 2103 Langenzersdorf	Mon-Fri: 0:00-24:00 Sat: 0:00-24:00 Sun: 0:00-24:00	IQ-Cards  	Features  
-			





<b>74</b>	<b>Turmöl Quick Langau</b>		<b>GPS: 48.829392/15.716373</b>
No.			
Langau 195 2091 Langau	Mon-Fri: 6:00-22:00 Sat: 6:00-22:00 Sun: 6:00-22:00	IQ-Cards  	Features 
-			





<b>78</b>	<b>Genol Ernstbrunn</b>	 	<b>GPS: 48.5258763/16.3769644</b>
No.			
Wienerstraße 2 2115 Ernstbrunn	Mon-Fri: 0:00-24:00 Sat: 0:00-24:00 Sun: 0:00-24:00	IQ-Cards  	Features 
-			




<b>75</b>	<b>Genol Zissersdorf</b>	 	<b>GPS: 48.8260429/15.6324463</b>
No.			
Zissersdorf 96 2094 Zissersdorf	Mon-Fri: 0:00-24:00 Sat: 0:00-24:00 Sun: 0:00-24:00	IQ-Cards 	Features  
-			






<b>79</b>	<b>Genol Wolkersdorf</b>		<b>GPS: 48.376992/16.508597</b>
No.			
Winzerstraße 3 2120 Wolkersdorf	Mon-Fri: 0:00-24:00 Sat: 0:00-24:00 Sun: 0:00-24:00	IQ-Cards  	Features 
-			






<b>76</b>	<b>ENI Bisamberg</b>	 	<b>GPS: 48.3327188/16.3450257</b>
No.			
Bundesstraße 130 2102 Bisamberg	Mon-Fri: 6:00-22:00 Sat: 6:00-22:00 Sun: 7:00-21:00	IQ-Cards  	Features    
A22/E59/E49, Exit 16 Korneuburg-Ost			





<b>80</b>	<b>Genol Schleimbach</b>		<b>GPS: 48.532329/16.479969</b>
No.			
Landstraße 360 2123 Schleimbach	Mon-Fri: 0:00-24:00 Sat: 0:00-24:00 Sun: 0:00-24:00	IQ-Cards  	Features 
-			






<b>81</b>	<b>Genol Ladendorf</b>		<b>GPS: 48.426335/16.48881</b>
No.			
Hauptstraße 117 2126 Ladendorf	Mon-Fri: 0:00-24:00 Sat: 0:00-24:00 Sun: 0:00-24:00	IQ-Cards  	Features 
-			







<b>85</b>	<b>Turmöl Quick Laa/Thaya</b>		<b>GPS: 48.71653647/16.38071796</b> 9
No.			
Nordbahnstraße 53 2136 Laa an der Thaya	Mon-Fri: 0:00-24:00 Sat: 0:00-24:00 Sun: 0:00-24:00	IQ-Cards 	Features 
-			






<b>82</b>	<b>Genol Mistelbach</b>	 	<b>GPS: 48.565117/16.636738</b>
No.			
Wirtschaftspark 1 2130 Mistelbach	Mon-Fri: 4:30-24:00 Sat: 5:30-24:00 Sun: 5:30-24:00	IQ-Cards  	Features 
-			

<b>86</b>	<b>Genol Großkrut</b>	 	<b>GPS: 48.6416334/16.7217412</b>
No.			
Ginzersdorferstraße 2 2143 Großkrut	Mon-Fri: 0:00-24:00 Sat: 0:00-24:00 Sun: 0:00-24:00	IQ-Cards  	Features 
-			







<b>83</b>	<b>Genol Staats-Kautendorf</b>		<b>GPS: 48.6742855/16.4887124</b>
No.			
Hauptstraße 7 2134 Staats-Kautendorf	Mon-Fri: 0:00-24:00 Sat: 0:00-24:00 Sun: 0:00-24:00	IQ-Cards  	Features 
-			







<b>87</b>	<b>Genol Stronsdorf</b>	 	<b>GPS: 48.65075/16.302188</b>
No.			
Stronsdorf 232 2153 Stronsdorf	Mon-Fri: 0:00-24:00 Sat: 0:00-24:00 Sun: 0:00-24:00	IQ-Cards  	Features 
-			











<b>84</b>	<b>Genol Laa /Thaya</b>	 	<b>GPS: 48.7148093/16.3774637</b>
No.			
Thayapark1-2 2136 Laa /Thaya	Mon-Fri: 0:00-24:00 Sat: 0:00-24:00 Sun: 0:00-24:00	IQ-Cards  	Features  
-			





<b>88</b>	<b>BP Drasenhofen</b>	 	<b>GPS: 48.777404/16.640757</b>
No.			
Bruennerstraße/Staatsgrenze 2165 Drasenhofen	Mon-Fri: 0:00-24:00 Sat: 0:00-24:00 Sun: 0:00-24:00	IQ-Cards  	Features 
-			











<b>89</b>	<b>BP Gaweinstal</b>	 	<b>GPS: 48.472861/16.588735</b>
No.			
Wiener Straße 35 2191 Gaweinstal	Mon-Fri: 6:00-20:00 Sat: 6:00-20:00 Sun: 6:00-20:00	IQ-Cards  	Features  
-			







<b>93</b>	<b>Treibstoffparadies Seyring</b>	 	<b>GPS: 48.34536/16.473204</b>
No.			
Am Weichselgarten 3 2201 Seyring	Mon-Fri: 0:00-24:00 Sat: 0:00-24:00 Sun: 0:00-24:00	IQ-Cards  	Features  
-			





<b>90</b>	<b>BP Schrick</b>	 	<b>GPS: 48.519049/16.617422</b>
No.			
Antensee 3 2191 Schrick	Mon-Fri: 0:00-24:00 Sat: 0:00-24:00 Sun: 0:00-24:00	IQ-Cards   	Features     
A5/E461, Exit 23 Schrick			







<b>94</b>	<b>Turmöl Eibesbrunn</b>		<b>GPS: 48.354609538/16.462879906</b>
No.			
Wiener Straße 5 2203 Eibesbrunn	Mon-Fri: 6:00-23:00 Sat: 6:00-23:00 Sun: 7:00-20:00	IQ-Cards  	Features 
-			





<b>91</b>	<b>Genol Gerasdorf</b>		<b>GPS: 48.2938061/16.4832578</b>
No.			
Am Bahnhof 2201 Gerasdorf	Mon-Fri: 0:00-24:00 Sat: 0:00-24:00 Sun: 0:00-24:00	IQ-Cards  	Features 
-			





<b>95</b>	<b>Genol Gänserndorf</b>		<b>GPS: 48.3417671/16.7357943</b>
No.			
Lagerhausstraße 21 2230 Gänserndorf	Mon-Fri: 0:00-24:00 Sat: 0:00-24:00 Sun: 0:00-24:00	IQ-Cards  	Features 
-			






<b>92</b>	<b>BP Gerasdorf</b>	 	<b>GPS: 48.29443/16.46756</b>
No.			
Leopoldauerstraße 1 2201 Gerasdorf	Mon-Fri: 6:00-23:00 Sat: 6:00-23:00 Sun: 6:00-23:00	IQ-Cards  	Features  
-			





<b>96</b>	<b>Turmöl Quick Gänserndorf</b>		<b>GPS: 48.33528/16.711367</b>
No.			
Wiener Straße 14 2230 Gänserndorf	Mon-Fri: 0:00-24:00 Sat: 0:00-24:00 Sun: 0:00-24:00	IQ-Cards  	Features 
-			






<b>97</b>	<b>Treibstoffparadies Aderklaa</b>	 	<b>GPS: 48.28399/16.529696</b>
No.			
Wiener Straße 12 2232 Aderklaa	Mon-Fri: 0:00-24:00 Sat: 0:00-24:00 Sun: 0:00-24:00	<b>IQ-Cards</b>  	<b>Features</b>  
-			





<b>101</b>	<b>Genol Drösing</b>	 	<b>GPS: 48.5392279/16.896193</b>
No.			
Bahnstrasse 34 2265 Drösing	Mon-Fri: 0:00-24:00 Sat: 0:00-24:00 Sun: 0:00-24:00	<b>IQ-Cards</b> 	<b>Features</b> 
-			






<b>98</b>	<b>Turmöl Quick Matzen</b>		<b>GPS: 48.397665/16.695026</b>
No.			
Reyerdorfer Straße 4a 2243 Matzen	Mon-Fri: 0:00-24:00 Sat: 0:00-24:00 Sun: 0:00-24:00	<b>IQ-Cards</b>  	<b>Features</b> 
-			









<b>102</b>	<b>Genol Bernhardsthal</b>	 	<b>GPS: 48.688355173/16.8741915 51</b>
No.			
Bahnstraße 47 2275 Bernhardsthal	Mon-Fri: 0:00-24:00 Sat: 0:00-24:00 Sun: 0:00-24:00	<b>IQ-Cards</b>  	<b>Features</b> 
-			





<b>99</b>	<b>Turmöl Quick Angern/March</b>		<b>GPS: 48.381987/16.828927</b>
No.			
Bahnstraße 30 2261 Angern an der March	Mon-Fri: 0:00-24:00 Sat: 0:00-24:00 Sun: 0:00-24:00	<b>IQ-Cards</b>  	<b>Features</b> 
-			






<b>103</b>	<b>Genol Obersiebenbrunn I</b>	 	<b>GPS: 48.244884/16.699824</b>
No.			
Bahnstraße 109 2283 Obersiebenbrunn	Mon-Fri: 6:00-24:00 Sat: 6:00-24:00 Sun: 6:00-24:00	<b>IQ-Cards</b>  	<b>Features</b> 
-			





<b>100</b>	<b>Turmöl Quick Dürnkrot</b>		<b>GPS: 48.467041/16.848612</b>
No.			
Bernsteinstraße 48 2263 Dürnkrot	Mon-Fri: 0:00-24:00 Sat: 0:00-24:00 Sun: 0:00-24:00	<b>IQ-Cards</b>  	<b>Features</b> 
-			





<b>104</b>	<b>Genol Obersiebenbrunn II</b>	 	<b>GPS: 48.2641236/16.7123021</b>
No.			
Franz Frohner Straße 2283 Obersiebenbrunn	Mon-Fri: 0:00-24:00 Sat: 0:00-24:00 Sun: 0:00-24:00	<b>IQ-Cards</b>  	<b>Features</b> 
-			






<b>105</b>	<b>BP Leopoldsdorf im Marchfeld</b>	 	<b>GPS: 48.225887/16.694976</b>
No.			
Hauptstraße 22 2285 Leopoldsdorf im Marchfelde	Mon-Fri: 6:00-20:00 Sat: 7:00-20:00 Sun: 7:00-20:00	<b>IQ-Cards</b>  	<b>Features</b>    
-			






<b>109</b>	<b>Genol Orth an der Donau</b>		<b>GPS: 48.147609/16.711016</b>
No.			
Neusiedlzeile 46 2304 Orth an der Donau	Mon-Fri: 0:00-24:00 Sat: 0:00-24:00 Sun: 0:00-24:00	<b>IQ-Cards</b>  	<b>Features</b> 
-			





<b>106</b>	<b>Genol Lassee</b>	 	<b>GPS: 48.2318367/16.8215867</b>
No.			
Bahnstraße 62 2291 Lassee	Mon-Fri: 0:00-24:00 Sat: 0:00-24:00 Sun: 0:00-24:00	<b>IQ-Cards</b>  	<b>Features</b> 
-			





<b>110</b>	<b>Genol Kopfstetten</b>		<b>GPS: 48.170064/16.810365</b>
No.			
Kopfstetten 64 2305 Kopfstetten	Mon-Fri: 0:00-24:00 Sat: 0:00-24:00 Sun: 0:00-24:00	<b>IQ-Cards</b>  	<b>Features</b> 
-			




<b>107</b>	<b>Genol Marchegg</b>		<b>GPS: 48.2463766/16.9215235</b>
No.			
Schloßhoferstraße 2 2294 Marchegg	Mon-Fri: 0:00-24:00 Sat: 0:00-24:00 Sun: 0:00-24:00	<b>IQ-Cards</b>  	<b>Features</b> 
-			








<b>111</b>	<b>Genol Himberg</b>	 	<b>GPS: 48.0833762/16.446064</b>
No.			
Rauchenwartherstrasse 1 2325 Himberg	Mon-Fri: 0:00-24:00 Sat: 0:00-24:00 Sun: 0:00-24:00	<b>IQ-Cards</b>  	<b>Features</b> 
-			






<b>108</b>	<b>Genol Probstdorf</b>	 	<b>GPS: 48.171164/16.619846</b>
No.			
Mühlweg 3 2301 Probstdorf	Mon-Fri: 0:00-24:00 Sat: 0:00-24:00 Sun: 0:00-24:00	<b>IQ-Cards</b>  	<b>Features</b> 
-			




<b>112</b>	<b>Turmöl Quick Himberg</b>		<b>GPS: 48.07849/16.442136</b>
No.			
Gutenhoferstraße 16 2325 Himberg	Mon-Fri: 0:00-24:00 Sat: 0:00-24:00 Sun: 0:00-24:00	<b>IQ-Cards</b>  	<b>Features</b> 
-			








<b>113</b>	<b>Genol Hennersdorf</b>	 	<b>GPS: 48.11124/16.36815</b>
No.			
Bachgasse 18 2332 Hennersdorf	Mon-Fri: 0:00-24:00 Sat: 0:00-24:00 Sun: 0:00-24:00	IQ-Cards  	Features
-			





<b>117</b>	<b>Turmöl Brunn am Gebirge II</b>		<b>GPS: 48.10340106/16.28514802</b>
No.			
Enzersdorfer Straße 7 2345 Brunn am Gebirge	Mon-Fri: 5:00-23:00 Sat: 5:00-23:00 Sun: 5:00-23:00	IQ-Cards  	Features
-			









<b>114</b>	<b>Turmöl Leopoldsdorf</b>	 	<b>GPS: 48.1151829999/16.397391999</b>
No.			
Hennersdorfer Straße 40 2333 Leopoldsdorf b. Wien	Mon-Fri: 6:00-22:00 Sat: 6:00-22:00 Sun: 6:00-22:00	IQ-Cards  	Features   
-			







<b>118</b>	<b>Turmöl Brunn am Gebirge I</b>	 	<b>GPS: 48.12213703/16.29396981</b>
No.			
Brunnerstraße B12 A 2345 Brunn am Gebirge	Mon-Fri: 0:00-24:00 Sat: 0:00-24:00 Sun: 0:00-24:00	IQ-Cards  	Features 
-			






<b>115</b>	<b>Spritzkönig Vösendorf</b>		<b>GPS: 48.1134449/16.3163743</b>
No.			
Area 1 Westring 2334 Vösendorf	Mon-Fri: 0:00-24:00 Sat: 0:00-24:00 Sun: 0:00-24:00	IQ-Cards 	Features 
-			




<b>119</b>	<b>BP Wiener Neudorf</b>	 	<b>GPS: 48.0788/16.32423</b>
No.			
Industriezentrum Süd II 2351 Wiener Neudorf	Mon-Fri: 5:00-22:00 Sat: 6:00-22:00 Sun: 6:00-22:00	IQ-Cards  	Features   
-			





<b>116</b>	<b>Diesel 24 Mödling</b>		<b>GPS: 48.074468148/16.30619209</b>
No.			
Im Felberbrunn 4 2340 Mödling	Mon-Fri: 0:00-24:00 Sat: 0:00-24:00 Sun: 0:00-24:00	IQ-Cards 	Features  
-			





<b>120</b>	<b>BP Guntramsdorf West</b>	 	<b>GPS: 48.0341287/16.3379655</b>
No.			
Autobahn A2 2353 Guntramsdorf West	Mon-Fri: 0:00-24:00 Sat: 0:00-24:00 Sun: 0:00-24:00	IQ-Cards  	Features    
-			





<b>121</b>	<b>Genol Guntramsdorf</b>	 	<b>GPS: 48.0437317/16.3251994</b>
No.			
Münchendorfer Straße 43 2353 Guntramsdorf	Mon-Fri: 0:00-24:00 Sat: 0:00-24:00 Sun: 0:00-24:00	<b>IQ-Cards</b>  	<b>Features</b>  
-			






<b>125</b>	<b>Genol Schwadorf</b>	 	<b>GPS: 48.0660393/16.588257</b>
No.			
Lagerhausstraße 3 2432 Schwadorf	Mon-Fri: 7:00-18:00 Sat: 7:00-18:00 Sun: 7:00-18:00	<b>IQ-Cards</b>  	<b>Features</b> 
-			






<b>122</b>	<b>Turmöl Hainburg</b>		<b>GPS: 48.14088/16.92464</b>
No.			
Landstraße 139 2410 Hainburg	Mon-Fri: 6:00-20:30 Sat: 6:00-20:30 Sun: 7:00-20:30	<b>IQ-Cards</b>  	<b>Features</b>
-			

<b>126</b>	<b>Genol Pischelsdorf</b>	 	<b>GPS: 48.00356849/16.5646046</b>
No.			
Hauptstrasse 112 2434 Pischelsdorf	Mon-Fri: 0:00-24:00 Sat: 0:00-24:00 Sun: 0:00-24:00	<b>IQ-Cards</b>  	<b>Features</b>
-			

<b>123</b>	<b>Turmöl Quick Kittsee</b>		<b>GPS: 48.0926855/17.0590903</b>
No.			
Eisenstädterstraße 3 2421 Kittsee	Mon-Fri: 0:00-24:00 Sat: 0:00-24:00 Sun: 0:00-24:00	<b>IQ-Cards</b>  	<b>Features</b> 
-			

<b>127</b>	<b>Turmöl Ebergassing</b>	 	<b>GPS: 48.057577575/16.5457176</b> 3
No.			
Schwadorfer Strasse 2435 Ebergassing	Mon-Fri: 5:00-22:00 Sat: 5:00-22:00 Sun: 6:00-22:00	<b>IQ-Cards</b>  	<b>Features</b>
-			

<b>124</b>	<b>Genol Kittsee</b>	 	<b>GPS: 48.09442/17.06617</b>
No.			
Betriebsstraße 6 2421 Kittsee	Mon-Fri: 0:00-24:00 Sat: 0:00-24:00 Sun: 0:00-24:00	<b>IQ-Cards</b>  	<b>Features</b> 
-			

<b>128</b>	<b>Genol Leithaprodersdorf</b>	 	<b>GPS: 47.9366809/16.486007</b>
No.			
Sportplatzgasse 2 2443 Leithaprodersdorf	Mon-Fri: 0:00-24:00 Sat: 0:00-24:00 Sun: 0:00-24:00	<b>IQ-Cards</b>  	<b>Features</b> 
-			

<b>129</b>	<b>Genol Mannersdorf</b>		<b>GPS: 47.976009/16.603869</b>
No.			
Hintausstraße 35 2452 Mannersdorf	Mon-Fri: 0:00-24:00 Sat: 0:00-24:00 Sun: 0:00-24:00	IQ-Cards 	Features 
-			

<b>133</b>	<b>Kusztrich Potzneusiedl</b>		<b>GPS: 48.027078/16.939668</b>
No.			
Twin Citybusiness Park 1 2473 Potzneusiedl	Mon-Fri: 0:00-24:00 Sat: 0:00-24:00 Sun: 0:00-24:00	IQ-Cards 	Features 
-			
A6/E58, Exit 9 Potzneusiedl			

<b>130</b>	<b>Genol Bruck/Leitha</b>		<b>GPS: 48.032865637/16.7994061</b> 4
No.			
Eco-Plus-Park 1. Straße 2 2460 Bruck/Leitha	Mon-Fri: 0:00-24:00 Sat: 0:00-24:00 Sun: 0:00-24:00	IQ-Cards 	Features 
-			






<b>134</b>	<b>BP Achau</b>		<b>GPS: 48.0826508/16.391651</b>
No.			
Lanzendorfer Straße 9 2481 Achau	Mon-Fri: 6:00-22:00 Sat: 6:00-22:00 Sun: 8:00-21:00	IQ-Cards 	Features 
-			










<b>131</b>	<b>Rumpold Bruckneudorf</b>		<b>GPS: 48.01623769/16.80827933</b>
No.			
Parndorfer Straße 173 2460 Bruckneudorf	Mon-Fri: 0:00-24:00 Sat: 0:00-24:00 Sun: 0:00-24:00	IQ-Cards 	Features 
-			






<b>135</b>	<b>ENI Achau</b>		<b>GPS: 48.091238/16.4113</b>
No.			
Lanzendorfer Straße (Am Kreisverkehr B11/B15) 2481 Achau	Mon-Fri: 5:00-22:00 Sat: 6:00-22:00 Sun: 7:00-21:00	IQ-Cards 	Features 
-			
A2/E59, Exit 9 Wr. Neudorf; S1/E60, Exit 7 Leopoldsdorf			





<b>132</b>	<b>Turmöl Quick Prellenkirchen</b>		<b>GPS: 48.076993/16.946888</b>
No.			
Deutsch Altenburger Straße 1 2472 Prellenkirchen	Mon-Fri: 6:00-22:00 Sat: 6:00-22:00 Sun: 6:00-22:00	IQ-Cards 	Features 
-			





<b>136</b>	<b>Genol Ebreichsdorf</b>		<b>GPS: 47.9642984/16.40705</b>
No.			
Bahnstraße 29 2483 Ebreichsdorf	Mon-Fri: 0:00-24:00 Sat: 0:00-24:00 Sun: 0:00-24:00	IQ-Cards 	Features 
-			






<b>137</b>	<b>Genol Ebenfurth</b>	 	<b>GPS: 47.88008917/16.36320372</b> 84
No.			
Josef Reiningerstraße 4 2490 Ebenfurth	Mon-Fri: 0:00-24:00 Sat: 0:00-24:00 Sun: 0:00-24:00	<b>IQ-Cards</b>  	<b>Features</b> 
-			





<b>141</b>	<b>BP Traiskirchen I</b>	 	<b>GPS: 47.996178/16.298568</b>
No.			
Wiener Neustädter Straße 134 2512 Tribuswinkel	Mon-Fri: 0:00-24:00 Sat: 0:00-24:00 Sun: 0:00-24:00	<b>IQ-Cards</b>  	<b>Features</b>    
A2/E59, Exit 19 Traiskirchen			







<b>138</b>	<b>Direct Neufeld a.d. Leitha</b>	 	<b>GPS: 47.870849/16.375732</b>
No.			
Hauptstraße 10 2491 Neufeld a.d. Leitha	Mon-Fri: 0:00-24:00 Sat: 0:00-24:00 Sun: 0:00-24:00	<b>IQ-Cards</b>  	<b>Features</b> 
-			





<b>142</b>	<b>Turmöl Quick Oeynhausen</b>		<b>GPS: 47.981991/16.288235</b>
No.			
Triester Straße 108 2512 Oeynhausen	Mon-Fri: 0:00-24:00 Sat: 0:00-24:00 Sun: 0:00-24:00	<b>IQ-Cards</b>  	<b>Features</b> 
-			







<b>139</b>	<b>Turmöl Baden bei Wien</b>	 	<b>GPS: 47.99679/16.22792</b>
No.			
Voeslauer Straße 77 2500 Baden bei Wien	Mon-Fri: 6:00-22:00 Sat: 6:00-22:00 Sun: 6:00-22:00	<b>IQ-Cards</b>  	<b>Features</b>
-			







<b>143</b>	<b>BP Traiskirchen II</b>		<b>GPS: 48.021232/16.297963</b>
No.			
Wiener Straße 58 2514 Traiskirchen	Mon-Fri: 5:00-24:00 Sat: 5:00-24:00 Sun: 5:00-24:00	<b>IQ-Cards</b>  	<b>Features</b>  
-			







<b>140</b>	<b>Turmöl Quick Tribuswinkel</b>		<b>GPS: 47.9927/16.268937</b>
No.			
Zubringerstraße 51 2512 Tribuswinkel	Mon-Fri: 0:00-24:00 Sat: 0:00-24:00 Sun: 0:00-24:00	<b>IQ-Cards</b>  	<b>Features</b> 
-			









<b>144</b>	<b>Genol Tattendorf</b>	 	<b>GPS: 47.9579656/16.3081381</b>
No.			
Oberwaltersdorferstraße 2 2523 Tattendorf	Mon-Fri: 0:00-24:00 Sat: 0:00-24:00 Sun: 0:00-24:00	<b>IQ-Cards</b>  	<b>Features</b>  
-			





<b>145</b>	<b>Turmöl Quick Gaaden</b>		<b>GPS: 48.064873/16.214691</b>
No.			
Hauptstraße 101 2531 Gaaden	Mon-Fri: 0:00-24:00 Sat: 0:00-24:00 Sun: 0:00-24:00	<b>IQ-Cards</b>  	<b>Features</b> 
-			






<b>149</b>	<b>Rumpold Kottingbrunn</b>	 	<b>GPS: 47.953256/16.220622</b>
No.			
Badner Straße 15 2542 Kottingbrunn	Mon-Fri: 0:00-24:00 Sat: 0:00-24:00 Sun: 0:00-24:00	<b>IQ-Cards</b>  	<b>Features</b>  
-			






<b>146</b>	<b>SHELL Heiligenkreuz</b>	 	<b>GPS: 48.056343/16.136724</b>
No.			
Hauptstraße 1 2532 Heiligenkreuz	Mon-Fri: 7:00-19:00 Sat: 7:00-19:00 Sun: 8:00-19:00	<b>IQ-Cards</b>   	<b>Features</b> 
-			

<b>150</b>	<b>BP Berndorf</b>	 	<b>GPS: 47.9436/16.1115</b>
No.			
Leobersdorfer Strasse 12 2560 Berndorf	Mon-Fri: 5:00-23:00 Sat: 5:00-23:00 Sun: 6:00-23:00	<b>IQ-Cards</b>  	<b>Features</b>  
-			





<b>147</b>	<b>BP Alland</b>	 	<b>GPS: 48.070115/16.06662</b>
No.			
Außenringautobahn A21 2534 Alland	Mon-Fri: 0:00-24:00 Sat: 0:00-24:00 Sun: 0:00-24:00	<b>IQ-Cards</b>  	<b>Features</b>    
-			







<b>151</b>	<b>Turmöl Quick Weissenbach</b>		<b>GPS: 47.984335/16.049124</b>
No.			
Hainfelder Straße 1 2564 Weissenbach	Mon-Fri: 0:00-24:00 Sat: 0:00-24:00 Sun: 0:00-24:00	<b>IQ-Cards</b>  	<b>Features</b> 
-			






<b>148</b>	<b>Genol Kottingbrunn</b>	 	<b>GPS: 47.955555/16.220385</b>
No.			
August-Resch-Straße 4 2542 Kottingbrunn	Mon-Fri: 0:00-24:00 Sat: 0:00-24:00 Sun: 0:00-24:00	<b>IQ-Cards</b>  	<b>Features</b> 
-			






<b>152</b>	<b>Rumpold Sollenau</b>	 	<b>GPS: 47.91138/16.25551</b>
No.			
Industriestraße Nord 1 2601 Sollenau	Mon-Fri: 0:00-24:00 Sat: 0:00-24:00 Sun: 0:00-24:00	<b>IQ-Cards</b>  	<b>Features</b> 
-			













<b>153</b>	<b>Turmöl Sollenau</b>	 	<b>GPS: 47.88997817/16.25086794</b>
No.			
Wiener Neustädter Straße 56 2601 Sollenau	Mon-Fri: 6:00-21:00 Sat: 6:00-21:00 Sun: 6:00-21:00	IQ-Cards  	Features
-			






<b>157</b>	<b>Turmöl Quick Gloggnitz</b>	 	<b>GPS: 47.672968/15.957313</b>
No.			
Wiener Straße 106 2640 Gloggnitz	Mon-Fri: 0:00-24:00 Sat: 0:00-24:00 Sun: 0:00-24:00	IQ-Cards    	Features
-			




<b>154</b>	<b>BP Natschbach</b>	 	<b>GPS: 47.7067365/16.102159</b>
No.			
Schnellstrasse S 6 2620 Natschbach	Mon-Fri: 0:00-24:00 Sat: 0:00-24:00 Sun: 0:00-24:00	IQ-Cards   	Features
-			





<b>158</b>	<b>BP Reichenau an der Rax</b>		<b>GPS: 47.69819/15.83622</b>
No.			
Hauptstrasse 92 2651 Reichenau an der Rax	Mon-Fri: 6:00-19:00 Sat: 6:00-19:00 Sun: 7:00-19:00	IQ-Cards    	Features
-			





<b>155</b>	<b>Genol Neunkirchen</b>	 	<b>GPS: 47.724562/16.081759</b>
No.			
Lokalbahnstraße 13 2620 Neunkirchen	Mon-Fri: 0:00-24:00 Sat: 0:00-24:00 Sun: 0:00-24:00	IQ-Cards   	Features
-			






<b>159</b>	<b>Turmöl Wiener Neustadt II</b>	 	<b>GPS: 47.829082/16.244488</b>
No.			
Wiener Straße 114 2700 Wiener Neustadt	Mon-Fri: 5:30-24:00 Sat: 5:30-24:00 Sun: 5:30-24:00	IQ-Cards   	Features
-			






<b>156</b>	<b>SHELL Neunkirchen</b>	 	<b>GPS: 47.73042777/16.0953998</b>
No.			
Wiener Straße 123 2620 Neunkirchen	Mon-Fri: 6:00-19:00 Sat: 7:00-18:00 Sun: 8:00-18:00	IQ-Cards   	Features
-			





<b>160</b>	<b>Turmöl Wiener Neustadt I</b>		<b>GPS: 47.81209/16.25035</b>
No.			
Ungargasse 22 2700 Wiener Neustadt	Mon-Fri: 6:00-23:00 Sat: 6:00-23:00 Sun: 6:00-23:00	IQ-Cards  	Features
-			






<b>161</b>	<b>Turmöl Quick Wr. Neustadt</b>		<b>GPS: 47.8041715/16.2419793</b>
No.			
Günser Straße 28 2700 Wiener Neustadt	Mon-Fri: 0:00-24:00 Sat: 0:00-24:00 Sun: 0:00-24:00	IQ-Cards  	Features 
-			





<b>165</b>	<b>BP Wöllersdorf</b>		<b>GPS: 47.859765/16.180752</b>
No.			
Gutensteiner Straße 406 Autobahnzubringer 21 2752 Wöllersdorf	Mon-Fri: 5:00-22:00 Sat: 6:00-22:00 Sun: 6:00-21:00	IQ-Cards  	Features 
-			







<b>162</b>	<b>Genol Winzendorf</b>	 	<b>GPS: 47.812955/16.112455</b>
No.			
Winzerstraße 328 2722 Winzendorf	Mon-Fri: 0:00-24:00 Sat: 0:00-24:00 Sun: 0:00-24:00	IQ-Cards  	Features 
-			






<b>166</b>	<b>Genol Pernitz</b>	 	<b>GPS: 47.8943087/15.9559942</b>
No.			
Neusiedler Straße 4 2763 Pernitz	Mon-Fri: 0:00-24:00 Sat: 0:00-24:00 Sun: 0:00-24:00	IQ-Cards  	Features 
-			






<b>163</b>	<b>M3 Puchberg</b>		<b>GPS: 47.788904/15.909132</b>
No.			
Schneeberger Straße 29 2734 Puchberg am Schneeberg	Mon-Fri: 0:00-24:00 Sat: 0:00-24:00 Sun: 0:00-24:00	IQ-Cards  	Features 
-			







<b>167</b>	<b>BP Frohsdorf</b>		<b>GPS: 47.7550212/16.2528991</b>
No.			
Wr.-Neustädter-Straße 120 2821 Frohsdorf	Mon-Fri: 0:00-24:00 Sat: 0:00-24:00 Sun: 0:00-24:00	IQ-Cards  	Features  
-			





<b>164</b>	<b>Turmöl Quick Matzendorf</b>		<b>GPS: 47.887595/16.219815</b>
No.			
Badener Straße 51 2751 Matzendorf	Mon-Fri: 0:00-24:00 Sat: 0:00-24:00 Sun: 0:00-24:00	IQ-Cards  	Features 
-			





<b>168</b>	<b>Genol Thomasberg</b>	 	<b>GPS: 47.6021407/16.1182813</b>
No.			
Lagerhausstr.1(A2/Abfahrt Edlitz) 2842 Thomasberg	Mon-Fri: 0:00-24:00 Sat: 0:00-24:00 Sun: 0:00-24:00	IQ-Cards  	Features  
-			




<b>169</b>	<b>Genol Krumbach</b>	 	<b>GPS: 47.503261/16.204429</b>
No.			
Sägemühle 2 2851 Krumbach	Mon-Fri: 0:00-24:00 Sat: 0:00-24:00 Sun: 0:00-24:00	<b>IQ-Cards</b>  	<b>Features</b> 
-			





<b>173</b>	<b>BP Pressbaum</b>		<b>GPS: 48.1803/16.078</b>
No.			
Hauptstraße 54 3021 Pressbaum	Mon-Fri: 6:00-20:00 Sat: 6:00-20:00 Sun: 6:00-20:00	<b>IQ-Cards</b>  	<b>Features</b>  
-			






<b>170</b>	<b>BP Aspang</b>	 	<b>GPS: 47.5673/16.0978</b>
No.			
Wechselstraße 15 2870 Aspang	Mon-Fri: 0:00-24:00 Sat: 0:00-24:00 Sun: 0:00-24:00	<b>IQ-Cards</b>  	<b>Features</b>  
-			





<b>174</b>	<b>Genol Neulengbach</b>		<b>GPS: 48.201373/15.898504</b>
No.			
Umseer Straße 37 3040 Neulengbach	Mon-Fri: 0:00-24:00 Sat: 0:00-24:00 Sun: 0:00-24:00	<b>IQ-Cards</b>  	<b>Features</b> 
-			








<b>171</b>	<b>Turmöl Kirchberg/Wechsel</b>	 	<b>GPS: 47.61675443/15.96629956</b>
No.			
Ofenbach 51 2880 Kirchberg/Wechsel	Mon-Fri: 5:00-23:00 Sat: 5:00-23:00 Sun: 5:00-23:00	<b>IQ-Cards</b>  	<b>Features</b>
-			






<b>175</b>	<b>Turmöl Quick Asperhofen</b>		<b>GPS: 48.24226/15.92578</b>
No.			
Tullner Straße 2 3041 Asperhofen	Mon-Fri: 6:00-24:00 Sat: 6:00-24:00 Sun: 6:00-24:00	<b>IQ-Cards</b>  	<b>Features</b>
-			







<b>172</b>	<b>Turmöl Quick Purkersdorf</b>		<b>GPS: 48.2059004/16.1892022</b>
No.			
Wiener Straße 30 3002 Purkersdorf	Mon-Fri: 0:00-24:00 Sat: 0:00-24:00 Sun: 0:00-24:00	<b>IQ-Cards</b>  	<b>Features</b> 
-			







<b>176</b>	<b>Direct Markersdorf</b>	 	<b>GPS: 48.224265/15.916752</b>
No.			
Bundesstraße B19 3041 Markersdorf	Mon-Fri: 0:00-24:00 Sat: 0:00-24:00 Sun: 0:00-24:00	<b>IQ-Cards</b>  	<b>Features</b> 
-			






<b>177</b>	<b>Genol Würmla</b>	 	<b>GPS: 48.25203/15.86196</b>
No.			
Hauptstraße 39 3042 Würmla	Mon-Fri: 0:00-24:00 Sat: 0:00-24:00 Sun: 0:00-24:00	IQ-Cards  	Features
-			






<b>181</b>	<b>BP St. Pölten I</b>	 	<b>GPS: 48.1792415/15.6155487</b>
No.			
Mariazeller Straße 182 3100 St. Pölten	Mon-Fri: 0:00-24:00 Sat: 0:00-24:00 Sun: 0:00-24:00	IQ-Cards  	Features   
-			






<b>178</b>	<b>Genol Böheimkirchen</b>	 	<b>GPS: 48.1988192/15.7540333</b>
No.			
Obere Hauptstraße 41 3071 Böheimkirchen	Mon-Fri: 0:00-24:00 Sat: 0:00-24:00 Sun: 0:00-24:00	IQ-Cards  	Features 
-			





<b>182</b>	<b>BP St. Pölten II</b>	 	<b>GPS: 48.1574248/15.6142557</b>
No.			
Mariazeller Straße 264 3100 St. Pölten	Mon-Fri: 5:00-20:00 Sat: 5:00-20:00 Sun: 5:00-20:00	IQ-Cards  	Features  
-			





<b>179</b>	<b>BP Böheimkirchen</b>	 	<b>GPS: 48.19102/15.76601</b>
No.			
Hainfelderstraße 43 3071 Böheimkirchen	Mon-Fri: 6:00-20:30 Sat: 6:00-20:30 Sun: 7:00-20:30	IQ-Cards  	Features  
-			





<b>183</b>	<b>BP St. Pölten III</b>		<b>GPS: 48.198098/15.639392</b>
No.			
Niederösterreichring 20 3100 St. Pölten	Mon-Fri: 5:00-20:00 Sat: 5:00-20:00 Sun: 7:00-20:00	IQ-Cards  	Features  
-			







<b>180</b>	<b>Diesel 24 Böheimkirchen</b>		<b>GPS: 48.191208/15.768869</b>
No.			
Würthstraße 5 3071 Böheimkirchen	Mon-Fri: 0:00-24:00 Sat: 0:00-24:00 Sun: 0:00-24:00	IQ-Cards  	Features  
A1/E60, Exit 48 Böheimkirchen			






<b>184</b>	<b>Turmöl St. Pölten</b>	 	<b>GPS: 48.198998/15.620876</b>
No.			
Mariazeller Straße 17 3100 St. Pölten	Mon-Fri: 5:00-24:00 Sat: 6:00-24:00 Sun: 6:00-24:00	IQ-Cards  	Features 
-			







<b>185</b>	<b>Genol Statzendorf</b>		<b>GPS: 48.309865/15.605274</b>
No.			
Bahnhofstraße 12 3125 Statzendorf	Mon-Fri: 0:00-24:00 Sat: 0:00-24:00 Sun: 0:00-24:00	IQ-Cards  	Features 
-			




<b>189</b>	<b>Turmöl Quick Traisen</b>		<b>GPS: 48.0449454/15.6092143</b>
No.			
Mariazeller Straße 33a 3160 Traisen	Mon-Fri: 0:00-24:00 Sat: 0:00-24:00 Sun: 0:00-24:00	IQ-Cards  	Features 
-			






<b>186</b>	<b>Genol Herzogenburg</b>		<b>GPS: 48.275308/15.6969288</b>
No.			
Lagerhausgasse 8 3130 Herzogenburg	Mon-Fri: 0:00-24:00 Sat: 0:00-24:00 Sun: 0:00-24:00	IQ-Cards  	Features 
-			




<b>190</b>	<b>Direct Lilienfeld</b>	 	<b>GPS: 48.01419432/15.59647784</b>
No.			
Liese-Prokop-Straße 2 3180 Lilienfeld	Mon-Fri: 0:00-24:00 Sat: 0:00-24:00 Sun: 0:00-24:00	IQ-Cards  	Features  
-			









<b>187</b>	<b>SHELL Herzogenburg</b>	 	<b>GPS: 48.281017/15.717434</b>
No.			
Wiener Straße 76 3130 Herzogenburg	Mon-Fri: 5:00-23:00 Sat: 5:00-23:00 Sun: 9:00-19:00	IQ-Cards  	Features 
-			





<b>191</b>	<b>Genol Türnitz</b>	 	<b>GPS: 47.9364989/15.497171</b>
No.			
Mariazellerstraße 18 3184 Türnitz	Mon-Fri: 0:00-24:00 Sat: 0:00-24:00 Sun: 0:00-24:00	IQ-Cards  	Features  
-			







<b>188</b>	<b>Turmöl Quick Wilhelmsburg</b>		<b>GPS: 48.1001741/15.6009633</b>
No.			
Lilienfelder Straße 37 3150 Wilhelmsburg	Mon-Fri: 0:00-24:00 Sat: 0:00-24:00 Sun: 0:00-24:00	IQ-Cards 	Features 
-			






<b>192</b>	<b>BP Obergrafendorf</b>		<b>GPS: 48.1498/15.5495</b>
No.			
Hauptstraße 34 3200 Obergrafendorf	Mon-Fri: 5:30-21:00 Sat: 6:30-21:00 Sun: 6:30-21:00	IQ-Cards  	Features  
-			







<b>193</b>	<b>Turmöl Kirchberg/Pielach</b>		<b>GPS: 48.0266295/15.4348698</b>
No.			
St.-Pöltener-Straße 1 3204 Kirchberg an der Pielach	Mon-Fri: 6:00-20:00 Sat: 6:00-20:00 Sun: 7:00-20:00	<b>IQ-Cards</b>  	<b>Features</b>
-			






<b>197</b>	<b>Eni Texing</b>	 	<b>GPS: 48.048136/15.322641</b>
No.			
Nr. 15 3242 Texing	Mon-Sa: 06:30-19:30 Sun: 07:45-19:00 Public Holidays: 07:30 bis 19:30	<b>IQ-Cards</b>   	<b>Features</b>   
-			







<b>194</b>	<b>Turmöl Quick Mitterbach</b>		<b>GPS: 47.816289/15.295842</b>
No.			
Hauptstraße 25 3224 Mitterbach	Mon-Fri: 6:00-22:00 Sat: 6:00-22:00 Sun: 6:00-22:00	<b>IQ-Cards</b>  	<b>Features</b> 
-			






<b>198</b>	<b>Genol Sankt Leonhard</b>	 	<b>GPS: 48.1435357/15.2825465</b>
No.			
Steghofweg 1 3243 Sankt Leonhard am Forst	Mon-Fri: 0:00-24:00 Sat: 0:00-24:00 Sun: 0:00-24:00	<b>IQ-Cards</b>  	<b>Features</b>  
-			










<b>195</b>	<b>Genol Kilb</b>	 	<b>GPS: 48.1020178/15.404564</b>
No.			
Bahnhofstraße 4 3233 Kilb	Mon-Fri: 0:00-24:00 Sat: 0:00-24:00 Sun: 0:00-24:00	<b>IQ-Cards</b>  	<b>Features</b> 
-			








<b>199</b>	<b>BP Wieselburg</b>	 	<b>GPS: 48.135225/15.141678</b>
No.			
Zur Autobahn 2 3250 Wieselburg	Mon-Fri: 6:00-22:00 Sat: 6:00-22:00 Sun: 6:00-22:00	<b>IQ-Cards</b>  	<b>Features</b>  
-			








<b>196</b>	<b>Genol Kirnberg</b>	 	<b>GPS: 48.0726557/15.3200536</b>
No.			
Pöllabergstraße 4 3241 Kirnberg	Mon-Fri: 0:00-24:00 Sat: 0:00-24:00 Sun: 0:00-24:00	<b>IQ-Cards</b>  	<b>Features</b> 
-			





<b>200</b>	<b>24 Tanken Wieselburg</b>	 	<b>GPS: 48.1254697/15.1491924</b>
No.			
Teichweg 3 3250 Wieselburg	Mon-Fri: 0:00-24:00 Sat: 0:00-24:00 Sun: 0:00-24:00	<b>IQ-Cards</b>  	<b>Features</b>  
-			






<b>201</b>	<b>Genol Purgstall</b>	 	<b>GPS: 48.0654151/15.1320992</b>
No.			
Ellershofstraße 1 3251 Purgstall	Mon-Fri: 0:00-24:00 Sat: 0:00-24:00 Sun: 0:00-24:00	<b>IQ-Cards</b>  	<b>Features</b> 
-			








<b>205</b>	<b>iQ Bergland</b>	 	<b>GPS: 48.1561136/15.1138095</b>
No.			
Oberegging 14 3254 Bergland	Mon-Fri: 5:30-21:00 Sat: 7:00-21:00 Sun: 7:30-21:00	<b>IQ-Cards</b>   	<b>Features</b>    
-			





<b>202</b>	<b>BP Merkenstetten</b>	 	<b>GPS: 48.039127/15.14372</b>
No.			
Stock 11 3251 Merkenstetten	Mon-Fri: 5:30-22:00 Sat: 6:00-22:00 Sun: 7:00-22:00	<b>IQ-Cards</b>  	<b>Features</b>   
-			






<b>206</b>	<b>Genol Steinakirchen</b>	 	<b>GPS: 48.0721265/15.05843</b>
No.			
Automeile 1 3261 Steinakirchen	Mon-Fri: 0:00-24:00 Sat: 0:00-24:00 Sun: 0:00-24:00	<b>IQ-Cards</b>  	<b>Features</b>   
-			





<b>203</b>	<b>Turmöl Purgstall</b>		<b>GPS: 48.072351/15.137519</b>
No.			
Erlaufalstraße 86 3251 Purgstall	Mon-Fri: 0:00-24:00 Sat: 0:00-24:00 Sun: 0:00-24:00	<b>IQ-Cards</b>  	<b>Features</b> 
-			






<b>207</b>	<b>SHELL Gresten</b>		<b>GPS: 47.9865545/15.0237161</b>
No.			
Waidhofnerstraße 1 3264 Gresten	Mon-Fri: 6:30-18:30 Sat: 7:30-18:30 Sun: 8:00-18:30	<b>IQ-Cards</b>  	<b>Features</b>  
-			






<b>204</b>	<b>Genol Bergland</b>	 	<b>GPS: 48.1623241/15.1086112</b>
No.			
Berglandcenter 15 3254 Bergland	Mon-Fri: 0:00-24:00 Sat: 0:00-24:00 Sun: 0:00-24:00	<b>IQ-Cards</b>  	<b>Features</b>   
-			




<b>208</b>	<b>BP Oberndorf/Melk</b>		<b>GPS: 48.06592/15.21623</b>
No.			
Wieselburger Straße 2 3281 Oberndorf/Melk	Mon-Fri: 6:00-22:00 Sat: 6:00-22:00 Sun: 6:00-22:00	<b>IQ-Cards</b>  	<b>Features</b> 
-			




<b>209</b>	<b>Genol Lunz</b>	 	<b>GPS: 47.863952215/15.0385898</b>
No.			
Gewerbestraße 1 3293 Lunz	Mon-Fri: 0:00-24:00 Sat: 0:00-24:00 Sun: 0:00-24:00	<b>IQ-Cards</b>  	<b>Features</b> 
-			






<b>213</b>	<b>Turmöl St. Georgen/Ybbsf.</b>		<b>GPS: 48.123965/14.973094</b>
No.			
Balldorf 39 3304 St. Georgen a. Ybbsfeld	Mon-Fri: 6:00-22:00 Sat: 6:00-22:00 Sun: 6:00-22:00	<b>IQ-Cards</b>  	<b>Features</b> 
-			




<b>210</b>	<b>Genol Amstetten</b>	 	<b>GPS: 48.1188906/14.8819997</b>
No.			
Eggersdorferstraße 51 3300 Amstetten	Mon-Fri: 0:00-24:00 Sat: 0:00-24:00 Sun: 0:00-24:00	<b>IQ-Cards</b>  	<b>Features</b> 
-			

<b>214</b>	<b>Genol Oed</b>	 	<b>GPS: 48.1190455/14.734721</b>
No.			
Gewerbepark 2 3312 Oed	Mon-Fri: 0:00-24:00 Sat: 0:00-24:00 Sun: 0:00-24:00	<b>IQ-Cards</b>  	<b>Features</b> 
-			





<b>211</b>	<b>Turmöl Amstetten</b>		<b>GPS: 48.12177/14.87299</b>
No.			
Eggersdorfer Straße 6 3300 Amstetten	Mon-Fri: 6:00-22:00 Sat: 6:00-22:00 Sun: 6:00-22:00	<b>IQ-Cards</b>  	<b>Features</b>
-			




<b>215</b>	<b>Genol Neustadtl</b>		<b>GPS: 48.19207/14.90302</b>
No.			
Marktstrasse 19 3323 Neustadtl	Mon-Fri: 0:00-24:00 Sat: 0:00-24:00 Sun: 0:00-24:00	<b>IQ-Cards</b>  	<b>Features</b>
-			







<b>212</b>	<b>BP Amstetten</b>		<b>GPS: 48.1166141/14.8716214</b>
No.			
Ybbsstraße 39 3300 Amstetten	Mon-Fri: 6:00-22:00 Sat: 7:00-22:00 Sun: 7:00-21:00	<b>IQ-Cards</b>  	<b>Features</b>  
-			









<b>216</b>	<b>Genol Euratsfeld</b>		<b>GPS: 48.08135/14.93003</b>
No.			
Römerstrasse 8 3324 Euratsfeld	Mon-Fri: 0:00-24:00 Sat: 0:00-24:00 Sun: 0:00-24:00	<b>IQ-Cards</b>  	<b>Features</b>
-			












<b>217</b>	<b>Turmöl Euratsfeld</b>		<b>GPS: 48.091264/14.928933</b>
No.			
Picht 2 3324 Euratsfeld	Mon-Fri: 7:00-18:00 Sat: 7:00-12:00 Sun: closed	IQ-Cards  	Features 
-			





<b>221</b>	<b>Turmöl Quick Göstling</b>		<b>GPS: 47.807461857/14.93716954</b>
No.			
Stixenlehen 100 3345 Göstling an der Ybbs	Mon-Fri: 0:00-24:00 Sat: 0:00-24:00 Sun: 0:00-24:00	IQ-Cards 	Features 
-			







<b>218</b>	<b>Pink Unterhausleithen</b>	 	<b>GPS: 48.035475/14.775834</b>
No.			
33. Straße 3337 Unterhausleithen	Mon-Fri: 0:00-24:00 Sat: 0:00-24:00 Sun: 0:00-24:00	IQ-Cards  	Features  
-			

<b>222</b>	<b>BP Haag</b>	 	<b>GPS: 48.1395876/14.5789647</b>
No.			
Westautobahn A1 3350 Haag	Mon-Fri: 0:00-24:00 Sat: 0:00-24:00 Sun: 0:00-24:00	IQ-Cards  	Features    
-			

<b>219</b>	<b>Genol Waidhofen/Y.</b>	 	<b>GPS: 47.9486425/14.7921336</b>
No.			
Ybbsitzerstraße 130 3340 Waidhofen/Y.	Mon-Fri: 0:00-24:00 Sat: 0:00-24:00 Sun: 0:00-24:00	IQ-Cards  	Features  
-			

<b>223</b>	<b>Turmöl Seitenstetten</b>		<b>GPS: 48.042408277/14.62790428</b>
No.			
Steyrerstraße 93 3353 Seitenstetten	Mon-Fri: 6:00-22:00 Sat: 6:00-22:00 Sun: 6:00-22:00	IQ-Cards  	Features
-			

<b>220</b>	<b>BP Ybbsitz</b>		<b>GPS: 47.9483652/14.8955621</b>
No.			
Alte Poststraße 25 3341 Ybbsitz	Mon-Fri: 7:00-18:00 Sat: 8:00-12:00 Sun: 8:00-12:00	IQ-Cards  	Features 
-			

<b>224</b>	<b>Genol Aschbach</b>	 	<b>GPS: 48.0716716/14.7608353</b>
No.			
Molkereistraße 3 3361 Aschbach	Mon-Fri: 0:00-24:00 Sat: 0:00-24:00 Sun: 0:00-24:00	IQ-Cards  	Features  
-			

<b>225</b>	<b>Genol Allhartsberg</b>		<b>GPS: 48.0422527/14.7896774</b>
No.			
Kröllendorf 77 3365 Allhartsberg	Mon-Fri: 0:00-24:00 Sat: 0:00-24:00 Sun: 0:00-24:00	IQ-Cards 	Features 
-			

<b>229</b>	<b>Genol Roggendorf</b>		<b>GPS: 48.2094256/15.380254</b>
No.			
Dorfstraße 45 3382 Roggendorf	Mon-Fri: 0:00-24:00 Sat: 0:00-24:00 Sun: 0:00-24:00	IQ-Cards 	Features 
-			

<b>226</b>	<b>BP Kimmelbach</b>		<b>GPS: 48.1551024/15.1001745</b>
No.			
Autobahn A1, Rasthausstraße 10 3373 Kimmelbach	Mon-Fri: 0:00-24:00 Sat: 0:00-24:00 Sun: 0:00-24:00	IQ-Cards 	Features 
-			





<b>230</b>	<b>Genol Prinzersdorf</b>		<b>GPS: 48.2020808/15.5237393</b>
No.			
Wiener Straße 39 3385 Prinzersdorf	Mon-Fri: 0:00-24:00 Sat: 0:00-24:00 Sun: 0:00-24:00	IQ-Cards 	Features 
-			








<b>227</b>	<b>Genol Pöchlarn</b>		<b>GPS: 48.2082491/15.2120133</b>
No.			
Bahnstraße 3-5 3380 Pöchlarn	Mon-Fri: 0:00-24:00 Sat: 0:00-24:00 Sun: 0:00-24:00	IQ-Cards 	Features 
-			





<b>231</b>	<b>BP St. Pölten Süd LKW</b>		<b>GPS: 48.176044/15.556898</b>
No.			
Raststation St.Pölten Süd-Lkw 3385 Völlerndorf	Mon-Fri: 0:00-24:00 Sat: 0:00-24:00 Sun: 0:00-24:00	IQ-Cards 	Features 
-			







<b>228</b>	<b>BP Pöchlarn</b>		<b>GPS: 48.198069/15.221268</b>
No.			
Reichsstraße 14 3380 Pöchlarn	Mon-Fri: 0:00-24:00 Sat: 0:00-24:00 Sun: 0:00-24:00	IQ-Cards  	Features  
A1/E60, Exit 90 Pöchlarn; B1			





<b>232</b>	<b>BP St. Pölten Süd PKW</b>		<b>GPS: 48.1774881/15.5527113</b>
No.			
Raststation St.Pölten Süd-PKW 3385 Völlerndorf	Mon-Fri: 0:00-24:00 Sat: 0:00-24:00 Sun: 0:00-24:00	IQ-Cards 	Features 
-			





<b>233</b>	<b>Turmöl Quick Melk I</b>		<b>GPS: 48.2301489/15.3312727</b>
No.			
Räcking 3 3390 Melk	Mon-Fri: 0:00-24:00 Sat: 0:00-24:00 Sun: 0:00-24:00	<b>IQ-Cards</b>  	<b>Features</b> 
-			








<b>237</b>	<b>BP Tulln</b>		<b>GPS: 48.3261402/16.059315</b>
No.			
Staasdorfer Straße 1 3430 Tulln	Mon-Fri: 5:30-22:00 Sat: 6:00-22:00 Sun: 7:00-22:00	<b>IQ-Cards</b>   	<b>Features</b>   
-			







<b>234</b>	<b>Turmöl Quick Melk II</b>		<b>GPS: 48.227006/15.34368</b>
No.			
Wiener Straße 70 3390 Melk	Mon-Fri: 0:00-24:00 Sat: 0:00-24:00 Sun: 0:00-24:00	<b>IQ-Cards</b>  	<b>Features</b> 
-			

<b>238</b>	<b>Turmöl Tulln</b>	 	<b>GPS: 48.3315322/16.0648306</b>
No.			
Langenlebarner Straße 41 3430 Tulln	Mon-Fri: 6:00-22:00 Sat: 6:00-22:00 Sun: 6:00-22:00	<b>IQ-Cards</b>  	<b>Features</b>  
-			

<b>235</b>	<b>Turmöl Klosterneuburg</b>	 	<b>GPS: 48.306797/16.313944</b>
No.			
Kierlinger Straße 31d 3400 Klosterneuburg	Mon-Fri: 6:00-21:00 Sat: 6:00-21:00 Sun: 6:00-21:00	<b>IQ-Cards</b>  	<b>Features</b> 
-			

<b>239</b>	<b>Turmöl Quick Tulln</b>		<b>GPS: 48.328177/16.045452</b>
No.			
Jahnstraße 47 3430 Tulln	Mon-Fri: 0:00-24:00 Sat: 0:00-24:00 Sun: 0:00-24:00	<b>IQ-Cards</b>  	<b>Features</b> 
-			

<b>236</b>	<b>Eni St. Andrä-Wördern</b>		<b>GPS: 48.32293/16.199738</b>
No.			
Tullner Straße 30d 3423 St. Andrä-Wördern	Mon-Fri: 0:00-24:00 Sat: 0:00-24:00 Sun: 0:00-24:00	<b>IQ-Cards</b>   	<b>Features</b>   
-			

<b>240</b>	<b>Direct Asparn</b>	 	<b>GPS: 48.322232/16.025385</b>
No.			
Tullner Straße 15a 3442 Asparn	Mon-Fri: 0:00-24:00 Sat: 0:00-24:00 Sun: 0:00-24:00	<b>IQ-Cards</b>  	<b>Features</b>  
-			

<b>241</b>	<b>Genol Absdorf</b>		<b>GPS: 48.4017836/15.9834831</b>
No.			
Bahnhofstraße 19 3462 Absdorf	Mon-Fri: 0:00-24:00 Sat: 0:00-24:00 Sun: 0:00-24:00	<b>IQ-Cards</b> 	<b>Features</b> 
-			

<b>245</b>	<b>ENI Krems-Gneixendorf</b>		<b>GPS: 48.432276/15.620456</b>
No.			
An der B 37 3500 Krems-Gneixendorf	Mon-Fri: 5:30-21:00 Sat: 7:00-21:00 Sun: 7:00-20:00	<b>IQ-Cards</b> 	<b>Features</b> 
-			

<b>242</b>	<b>LTS Grafenwörth</b>		<b>GPS: 48.4130391/15.7718674</b>
No.			
Gewerberring 3 3484 Grafenwörth	Mon-Fri: 0:00-24:00 Sat: 0:00-24:00 Sun: 0:00-24:00	<b>IQ-Cards</b> 	<b>Features</b> 
-			







<b>246</b>	<b>Turmöl Quick Krems</b>		<b>GPS: 48.412114/15.609467</b>
No.			
Wachaustraße 30 3500 Krems	Mon-Fri: 6:00-20:00 Sat: 7:00-20:00 Sun: 7:00-20:00	<b>IQ-Cards</b> 	<b>Features</b> 
-			







<b>243</b>	<b>Genol Krems</b>		<b>GPS: 48.4071454/15.6410638</b>
No.			
Doktor-Franz-Wilhelmstraße 3500 Krems	Mon-Fri: 0:00-24:00 Sat: 0:00-24:00 Sun: 0:00-24:00	<b>IQ-Cards</b> 	<b>Features</b> 
-			






<b>247</b>	<b>Turmöl Quick Gföhl</b>		<b>GPS: 48.51726/15.48698</b>
No.			
Zwettlerstraße 17 3542 Gföhl	Mon-Fri: 6:30-19:00 Sat: 6:30-19:00 Sun: 8:00-19:00	<b>IQ-Cards</b> 	<b>Features</b> 
-			






<b>244</b>	<b>BP Krems</b>		<b>GPS: 48.415/15.6175</b>
No.			
Wiener Straße 76 3500 Krems	Mon-Fri: 0:00-24:00 Sat: 0:00-24:00 Sun: 0:00-24:00	<b>IQ-Cards</b> 	<b>Features</b> 
-			





<b>248</b>	<b>Genol Horn II</b>		<b>GPS: 48.66307869/15.645198526</b>
No.			
Pragerstraße 69 3580 Horn	Mon-Fri: 0:00-24:00 Sat: 0:00-24:00 Sun: 0:00-24:00	<b>IQ-Cards</b> 	<b>Features</b> 
-			







<b>249</b>	<b>Genol Horn I</b>	 	<b>GPS:</b> 48.664786413/15.6392329 39
No.			
Pragerstraße 50 3580 Horn	Mon-Fri: 0:00-24:00 Sat: 0:00-24:00 Sun: 0:00-24:00	IQ-Cards  	Features  
-			





<b>253</b>	<b>Genol Ziersdorf</b>	 	<b>GPS:</b> 48.5293061/15.9216593
No.			
Hornerstraße 43 3710 Ziersdorf	Mon-Fri: 0:00-24:00 Sat: 0:00-24:00 Sun: 0:00-24:00	IQ-Cards  	Features  
-			





<b>250</b>	<b>Turmöl Horn</b>	 	<b>GPS:</b> 48.638561707/15.7066800 33
No.			
Mold 1 A 3580 Horn	Mon-Fri: 5:30-21:00 Sat: 6:00-21:00 Sun: 7:00-21:00	IQ-Cards  	Features 
-			






<b>254</b>	<b>Genol Harmannsdorf</b>	 	<b>GPS:</b> 48.6023452/15.7399674
No.			
Manhartsberg 39 3713 Harmannsdorf	Mon-Fri: 0:00-24:00 Sat: 0:00-24:00 Sun: 0:00-24:00	IQ-Cards 	Features  
-			






<b>251</b>	<b>Turmöl Kottes</b>		<b>GPS:</b> 48.413212/15.300107
No.			
Kottes 84 3623 Kottes	Mon-Fri: 6:00-20:00 Sat: 6:00-20:00 Sun: 7:00-20:00	IQ-Cards  	Features 
-			






<b>255</b>	<b>Genol Eggenburg</b>	 	<b>GPS:</b> 48.6369792/15.8183828
No.			
Zogelsdorferstraße 1-5 3730 Eggenburg	Mon-Fri: 0:00-24:00 Sat: 0:00-24:00 Sun: 0:00-24:00	IQ-Cards  	Features  
-			





<b>252</b>	<b>Turmöl Quick Weiten</b>		<b>GPS:</b> 48.294262/15.262432
No.			
Hauptstraße 1 3653 Weiten	Mon-Fri: 0:00-24:00 Sat: 0:00-24:00 Sun: 0:00-24:00	IQ-Cards  	Features 
-			





<b>256</b>	<b>Genol Röschitz</b>		<b>GPS:</b> 48.665368/15.891868
No.			
Puklauerstraße 1 3743 Röschitz	Mon-Fri: 0:00-24:00 Sat: 0:00-24:00 Sun: 0:00-24:00	IQ-Cards  	Features 
-			






<b>257</b>	<b>Genol Sigmundsherberg</b>	 	<b>GPS: 48.6904743/15.7328588</b>
No.			
Lagerhausplatz 1 3751 Sigmundsherberg	Mon-Fri: 0:00-24:00 Sat: 0:00-24:00 Sun: 0:00-24:00	IQ-Cards  	Features 
-			





<b>261</b>	<b>Genol Waidhofen/Th.</b>	 	<b>GPS: 48.813053/15.2766116</b>
No.			
Raiffeisenstraße 10 3830 Waidhofen/Th.	Mon-Fri: 0:00-24:00 Sat: 0:00-24:00 Sun: 0:00-24:00	IQ-Cards  	Features 
-			





<b>258</b>	<b>Genol Irnfritz</b>	 	<b>GPS: 48.74764/15.5363</b>
No.			
Hauptstraße 3 3754 Irnfritz	Mon-Fri: 0:00-24:00 Sat: 0:00-24:00 Sun: 0:00-24:00	IQ-Cards  	Features 
-			





<b>262</b>	<b>Genol Heidenreichstein</b>		<b>GPS: 48.86514/15.11725</b>
No.			
Altmannerstrasse 2 3860 Heidenreichstein	Mon-Fri: 0:00-24:00 Sat: 0:00-24:00 Sun: 0:00-24:00	IQ-Cards  	Features 
-			





<b>259</b>	<b>Genol Göpfritz/W.</b>		<b>GPS: 48.7310122/15.3863965</b>
No.			
Hauptstraße 73 3800 Göpfritz/W.	Mon-Fri: 0:00-24:00 Sat: 0:00-24:00 Sun: 0:00-24:00	IQ-Cards  	Features 
-			





<b>263</b>	<b>BP Heidenreichstein</b>		<b>GPS: 48.850263/15.096532</b>
No.			
Klein Pertholz 58 3860 Heidenreichstein	Mon-Fri: 6:30-20:00 Sat: 6:30-20:00 Sun: 7:30-20:00	IQ-Cards  	Features  
-			







<b>260</b>	<b>Turmöl Raabs an der Thaya</b>		<b>GPS: 48.843873/15.482409</b>
No.			
Oberndorf 81 3820 Raabs an der Thaya	Mon-Fri: 7:00-20:00 Sat: 7:00-20:00 Sun: 7:00-20:00	IQ-Cards  	Features 
-			







<b>264</b>	<b>Genol Eisgarn</b>		<b>GPS: 48.9169877/15.1053708</b>
No.			
Raiffeisenstrasse 62 3862 Eisgarn	Mon-Fri: 7:00-17:00 Sat: 7:00-17:00 Sun: 7:00-17:00	IQ-Cards  	Features 
-			





<b>265</b>	<b>Genol Litschau</b>		<b>GPS: 48.94218/15.04594</b>
No.			
Bahnhofplatz 1 3874 Litschau	Mon-Fri: 0:00-24:00 Sat: 0:00-24:00 Sun: 0:00-24:00	IQ-Cards  	Features 
-			




<b>269</b>	<b>Turmöl Quick Zwettl</b>		<b>GPS: 48.605438/15.177822</b>
No.			
Kremser Straße 34 3910 Zwettl	Mon-Fri: 0:00-24:00 Sat: 0:00-24:00 Sun: 0:00-24:00	IQ-Cards  	Features 
-			






<b>266</b>	<b>Genol Schwarzenau</b>		<b>GPS: 48.7427929/15.2686808</b>
No.			
Hausbach 51 3900 Schwarzenau	Mon-Fri: 0:00-24:00 Sat: 0:00-24:00 Sun: 0:00-24:00	IQ-Cards  	Features 
-			

<b>270</b>	<b>iQ Altmelon</b>	 	<b>GPS: 48.463019/14.967306</b>
No.			
Altmelon 63 3925 Altmelon	Mon-Fri: 0:00-24:00 Sat: 0:00-24:00 Sun: 0:00-24:00	IQ-Cards  	Features  
-			

<b>267</b>	<b>Genol Vitis</b>	 	<b>GPS: 48.7572741/15.17597044</b>
No.			
Raiffeisenstraße 19 3902 Vitis	Mon-Fri: 0:00-24:00 Sat: 0:00-24:00 Sun: 0:00-24:00	IQ-Cards  	Features  
-			

<b>271</b>	<b>Turmöl Quick Schrems</b>		<b>GPS: 48.792842/15.062768</b>
No.			
Gmündner Straße 28 3943 Schrems	Mon-Fri: 6:00-22:00 Sat: 6:00-22:00 Sun: 6:00-22:00	IQ-Cards  	Features 
-			

<b>268</b>	<b>Turmöl Vitis</b>		<b>GPS: 48.756735699/15.1922816</b> 5
No.			
Horner Straße 25 3902 Vitis	Mon-Fri: 5:00-22:00 Sat: 6:00-22:00 Sun: 6:00-22:00	IQ-Cards  	Features
-			

<b>272</b>	<b>Genol Gmünd I</b>	 	<b>GPS: 48.76124/14.988224</b>
No.			
Albrechtser Straße 8 3950 Gmünd	Mon-Fri: 0:00-24:00 Sat: 0:00-24:00 Sun: 0:00-24:00	IQ-Cards  	Features 
-			

<b>273</b>	<b>Genol Gmünd II</b>		<b>GPS: 48.7639/14.97975</b>
No.			
Conrathstrasse 3 3950 Gmünd	Mon-Fri: 0:00-24:00 Sat: 0:00-24:00 Sun: 0:00-24:00	IQ-Cards 	Features 
-			

<b>277</b>	<b>Turmöl Linz IV</b>		<b>GPS: 48.3003/14.3206</b>
No.			
Industriezeile 78 4020 Linz	Mon-Fri: 5:00-23:00 Sat: 5:00-23:00 Sun: 7:00-24:00	IQ-Cards 	Features 
-			

<b>274</b>	<b>Turmöl Quick Gmünd</b>		<b>GPS: 48.737421/14.917993</b>
No.			
Eichberg 121 3950 Gmünd	Mon-Fri: 0:00-24:00 Sat: 0:00-24:00 Sun: 0:00-24:00	IQ-Cards 	Features 
-			

<b>278</b>	<b>iQ Linz</b>		<b>GPS: 48.2992687/14.3309774</b>
No.			
Nebingerstraße 9 4020 Linz	Mon-Fri: 0:00-24:00 Sat: 0:00-24:00 Sun: 0:00-24:00	IQ-Cards 	Features 
-			
A7/E55, Exit 9 Industriezeile			









<b>275</b>	<b>Genol Weitra</b>		<b>GPS: 48.6988542/14.9020769</b>
No.			
Zwettler Straße 133 3970 Weitra	Mon-Fri: 0:00-24:00 Sat: 0:00-24:00 Sun: 0:00-24:00	IQ-Cards 	Features 
-			




<b>279</b>	<b>SHELL Linz</b>		<b>GPS: 48.2712364/14.2945951</b>
No.			
Hanuschstraße 128 4020 Linz	Mon-Fri: 6:00-22:00 Sat: 7:00-22:00 Sun: 8:00-22:00	IQ-Cards 	Features 
-			




<b>276</b>	<b>Turmöl Quick Weitra</b>		<b>GPS: 48.702982/14.897953</b>
No.			
Gmünder Straße 198 3970 Weitra	Mon-Fri: 0:00-24:00 Sat: 0:00-24:00 Sun: 0:00-24:00	IQ-Cards 	Features 
-			






<b>280</b>	<b>BP Linz I</b>		<b>GPS: 48.2963946/14.3080568</b>
No.			
Franckstraße 17 4020 Linz	Mon-Sun: 6:00-21:00 Sat: 7:00-21:00 Sun: 7:00-21:00	IQ-Cards 	Features 
-			











<b>281</b>	<b>BP Linz VII</b>	 	<b>GPS: 48.2845255/14.3201387</b>
No.			
Stahlstraße 5 4020 Linz	Mon-Fri: 0:00-24:00 Sat: 0:00-24:00 Sun: 0:00-24:00	<b>IQ-Cards</b>   	<b>Features</b>   
A7/E55, Exit 8 Voestalpine/Chemiepark/Perg			






<b>285</b>	<b>Turmöl Linz II</b>		<b>GPS: 48.30048/14.29735</b>
No.			
Dinghoferstraße 35-37 4020 Linz	Mon-Fri: 0:00-24:00 Sat: 0:00-24:00 Sun: 0:00-24:00	<b>IQ-Cards</b>  	<b>Features</b>
-			





<b>282</b>	<b>Turmöl Linz I</b>		<b>GPS: 48.29105/14.27767</b>
No.			
Bockgasse 30 4020 Linz	Mon-Fri: 6:00-22:00 Sat: 6:00-22:00 Sun: 6:00-22:00	<b>IQ-Cards</b>  	<b>Features</b>
-			





<b>286</b>	<b>Turmöl Linz V</b>	 	<b>GPS: 48.27775/14.31045</b>
No.			
Muldenstraße 2 4020 Linz	Mon-Fri: 6:00-24:00 Sat: 6:00-24:00 Sun: 6:00-24:00	<b>IQ-Cards</b>  	<b>Features</b> 
-			









<b>283</b>	<b>Turmöl Linz III</b>		<b>GPS: 48.30049/14.308428</b>
No.			
Goethestraße 101 4020 Linz	Mon-Fri: 5:00-24:00 Sat: 5:00-24:00 Sun: 5:00-24:00	<b>IQ-Cards</b>  	<b>Features</b>
-			






<b>287</b>	<b>Pink Linz</b>	 	<b>GPS: 48.307019/14.324445</b>
No.			
Pummererstraße 22 4020 Linz	Mon-Fri: 0:00-24:00 Sat: 0:00-24:00 Sun: 0:00-24:00	<b>IQ-Cards</b>  	<b>Features</b> 
-			






<b>284</b>	<b>Turmöl Linz VI</b>	 	<b>GPS: 48.28415/14.29269</b>
No.			
Unionstraße 55 4020 Linz	Mon-Fri: 5:00-22:00 Sat: 5:00-22:00 Sun: 5:00-22:00	<b>IQ-Cards</b>  	<b>Features</b> 
-			






<b>288</b>	<b>Turmöl Quick Linz II</b>		<b>GPS: 48.270872/14.314626</b>
No.			
Wiener Straße 238 4020 Linz	Mon-Fri: 0:00-24:00 Sat: 0:00-24:00 Sun: 0:00-24:00	<b>IQ-Cards</b>  	<b>Features</b> 
-			





<b>289</b>	<b>Turmöl Linz VIII</b>	 	<b>GPS: 48.2511/14.32325</b>
No.			
Wiener Straße 437 4030 Linz	Mon-Fri: 6:00-20:00 Sat: 6:00-20:00 Sun: 6:00-20:00	IQ-Cards  	Features
-			





<b>293</b>	<b>BP Linz VI</b>		<b>GPS: 48.3425901/14.2937563</b>
No.			
Leonfeldner Straße 268 4040 Linz	Mon-Fri: 0:00-24:00 Sat: 0:00-24:00 Sun: 0:00-24:00	IQ-Cards   	Features    
-			




<b>290</b>	<b>BP Linz III</b>		<b>GPS: 48.247276/14.264803</b>
No.			
Salzburger Straße 383 4030 Linz	Mon-Fri: 0:00-24:00 Sat: 0:00-24:00 Sun: 0:00-24:00	IQ-Cards  	Features  
-			





<b>294</b>	<b>Genol Lichtenberg</b>	 	<b>GPS: 48.3614158/14.2405042</b>
No.			
Pöstlingberstraße 1 4040 Lichtenberg	Mon-Fri: 6:00-22:00 Sat: 6:00-22:00 Sun: 6:00-22:00	IQ-Cards  	Features 
-			









<b>291</b>	<b>BP Linz IV</b>		<b>GPS: 48.3317367/14.3175808</b>
No.			
Altenberger Straße 7 4040 Linz-Auhof	Mon-Fri: 0:00-24:00 Sat: 0:00-24:00 Sun: 0:00-24:00	IQ-Cards  	Features  
-			










<b>295</b>	<b>Turmöl Quick Linz III</b>		<b>GPS: 48.322941/14.288781</b>
No.			
Lindengasse 16 4040 Linz	Mon-Fri: 0:00-24:00 Sat: 0:00-24:00 Sun: 0:00-24:00	IQ-Cards  	Features 
-			







<b>292</b>	<b>BP Linz V</b>		<b>GPS: 48.3149339/14.2852477</b>
No.			
Wildbergstraße 16 4040 Linz-Urfahr	Mon-Fri: 0:00-24:00 Sat: 0:00-24:00 Sun: 0:00-24:00	IQ-Cards  	Features 
-			






<b>296</b>	<b>Turmöl Puchenu</b>		<b>GPS: 48.31181/14.22882</b>
No.			
Weitenfeld 5 4048 Puchenu	Mon-Fri: 5:00-23:00 Sat: 6:00-22:00 Sun: 6:00-22:00	IQ-Cards  	Features
-			






<b>297</b>	<b>Turmöl Quick Puchenu</b>		<b>GPS: 48.312428/14.241258</b>
No.			
Hammerschmiede 3 4048 Puchenu	Mon-Fri: 0:00-24:00 Sat: 0:00-24:00 Sun: 0:00-24:00	IQ-Cards  	Features 
-			






<b>301</b>	<b>BP Ansfelden I</b>	 	<b>GPS: 48.214988/14.283562</b>
No.			
Westautobahn A1 4052 Ansfelden	Mon-Fri: 0:00-24:00 Sat: 0:00-24:00 Sun: 0:00-24:00	IQ-Cards  	Features    
-			




<b>298</b>	<b>BP Traun I</b>	 	<b>GPS: 48.2343935/14.2330226</b>
No.			
Wiener Bundesstraße 153 4050 Traun	Mon-Fri: 0:00-24:00 Sat: 0:00-24:00 Sun: 0:00-24:00	IQ-Cards   	Features    
-			





<b>302</b>	<b>BP Ansfelden II</b>	 	<b>GPS: 48.2308289/14.3050653</b>
No.			
Traunuferstraße 4 4052 Ansfelden	Mon-Fri: 5:30-19:00 Sat: 5:30-19:00 Sun: 8:00-14:00	IQ-Cards  	Features  
-			







<b>299</b>	<b>BP Traun II</b>		<b>GPS: 48.22721/14.23439</b>
No.			
Kremstal Bundesstraße 76 4050 Traun	Mon-Fri: 0:00-24:00 Sat: 0:00-24:00 Sun: 0:00-24:00	IQ-Cards  	Features  
-			




<b>303</b>	<b>Diesel 24 Ansfelden</b>		<b>GPS: 48.214059/14.274691</b>
No.			
Gewerbepark 6 4052 Ansfelden	Mon-Fri: 0:00-24:00 Sat: 0:00-24:00 Sun: 0:00-24:00	IQ-Cards  	Features  
-			






<b>300</b>	<b>Pink Traun</b>	 	<b>GPS: 48.227437/14.212624</b>
No.			
Wiener Bundesstraße 221 4050 Traun	Mon-Fri: 5:00-22:00 Sat: 5:00-22:00 Sun: 07:00-21:00	IQ-Cards  	Features 
-			





<b>304</b>	<b>Pink Leonding</b>		<b>GPS: 48.255506/14.253119</b>
No.			
Edtstraße 15 4060 Leonding	Mon-Fri: 0:00-24:00 Sat: 0:00-24:00 Sun: 0:00-24:00	IQ-Cards  	Features
-			






<b>305</b>	<b>Genol Hörsching</b>		<b>GPS: 48.248758/14.191044</b>
No.			
Aistenthal 40 4061 Hörsching	Mon-Fri: 6:00-22:00 Sat: 6:00-22:00 Sun: 6:00-22:00	IQ-Cards  	Features 
-			









<b>309</b>	<b>Pink Eferding I</b>	 	<b>GPS: 48.299957/14.015433</b>
No.			
Karl-Schachinger-Straße 17 4070 Eferding	Mon-Fri: 6:00-22:00 Sat: 7:00-21:00 Sun: 7:00-21:00	IQ-Cards  	Features  
-			





<b>306</b>	<b>Turmöl Pasching</b>		<b>GPS: 48.243611/14.223014</b>
No.			
Pasching Point 1 4061 Pasching	Mon-Fri: 5:00-23:00 Sat: 6:00-23:00 Sun: 6:00-23:00	IQ-Cards  	Features
-			





<b>310</b>	<b>Pink Eferding II</b>	 	<b>GPS: 48.308182/14.020872</b>
No.			
Schmiedstraße 29 4070 Eferding	Mon-Fri: 5:00-22:30 Sat: 6:00-22:30 Sun: 6:30-22:00	IQ-Cards  	Features 
-			





<b>307</b>	<b>Genol Eferding</b>		<b>GPS: 48.3021114/14.0143383</b>
No.			
Bahnhofstraße 51-55 4070 Eferding	Mon-Fri: 0:00-24:00 Sat: 0:00-24:00 Sun: 0:00-24:00	IQ-Cards  	Features 
-			






<b>311</b>	<b>Genol Alkoven</b>	 	<b>GPS: 48.2877514/14.116818</b>
No.			
Schloßstrasse 51 4072 Alkoven	Mon-Fri: 0:00-24:00 Sat: 0:00-24:00 Sun: 0:00-24:00	IQ-Cards  	Features 
-			






<b>308</b>	<b>ENI Eferding</b>	 	<b>GPS: 48.301846/14.0301102</b>
No.			
Linzer Straße 24 4070 Eferding	Mon-Fri: 7:00-21:00 Sat: 8:00-20:00 Sun: 9:00-20:00	IQ-Cards   	Features   
-			





<b>312</b>	<b>Pink Wilhering</b>		<b>GPS: 48.322531/14.193671</b>
No.			
Linzer Straße 2 4073 Wilhering	Mon-Fri: 6:00-22:00 Sat: 7:00-21:00 Sun: 7:00-21:00	IQ-Cards  	Features 
-			







<b>313</b>	<b>Pink St. Marienkirchen</b>		<b>GPS: 48.260438/13.94085</b>
No.			
Freundorf 2 4076 St. Marienkirchen	Mon-Fri: 5:00-24:00 Sat: 5:00-24:00 Sun: 5:00-24:00	IQ-Cards  	Features 
-			





<b>317</b>	<b>Turmöl Quick Esternberg</b>		<b>GPS: 48.542456/13.583454</b>
No.			
Hauptstraße 86 4092 Esternberg	Mon-Fri: 0:00-24:00 Sat: 0:00-24:00 Sun: 0:00-24:00	IQ-Cards  	Features 
-			






<b>314</b>	<b>Genol Aschach</b>	 	<b>GPS: 48.362543/14.0091281</b>
No.			
Bahnhofstraße 25 4082 Aschach	Mon-Fri: 0:00-24:00 Sat: 0:00-24:00 Sun: 0:00-24:00	IQ-Cards  	Features 
-			

<b>318</b>	<b>Genol Ottensheim</b>	 	<b>GPS: 48.33743/14.1781391</b>
No.			
Bahnhofstraße 49 4100 Ottensheim	Mon-Fri: 0:00-24:00 Sat: 0:00-24:00 Sun: 0:00-24:00	IQ-Cards  	Features 
-			

<b>315</b>	<b>Pink Aschach</b>		<b>GPS: 48.363766/14.013094</b>
No.			
Bahnhofstraße 26 4082 Aschach/Donau	Mon-Fri: 0:00-24:00 Sat: 0:00-24:00 Sun: 0:00-24:00	IQ-Cards  	Features 
-			

<b>319</b>	<b>Pink Ottensheim</b>	 	<b>GPS: 48.335465/14.183312</b>
No.			
Linzer Straße 60 4100 Ottensheim	Mon-Fri: 5:30-22:00 Sat: 7:00-22:00 Sun: 7:00-21:00	IQ-Cards  	Features  
-			

<b>316</b>	<b>Turmöl Vichtenstein</b>		<b>GPS: 48.543176/13.654659</b>
No.			
Kasten 15 4091 Vichtenstein	Mon-Fri: 5:00-24:00 Sat: 5:00-24:00 Sun: 5:00-24:00	IQ-Cards  	Features 
-			

<b>320</b>	<b>Genol Feldkirchen</b>	 	<b>GPS: 48.346699/14.0566129</b>
No.			
Hauptstraße 17 4101 Feldkirchen	Mon-Fri: 5:00-23:00 Sat: 5:00-23:00 Sun: 5:00-23:00	IQ-Cards  	Features 
-			

<b>321</b>	<b>BP St. Martin/Mkr. I</b>		<b>GPS: 48.438227/14.037018</b>
No.			
Windorf 10 4113 St. Martin im Mühlkreis	Mon-Fri: 5:00-21:00 Sat: 7:00-21:00 Sun: 07:00-21:00	<b>IQ-Cards</b>   	<b>Features</b>   
-			

<b>325</b>	<b>SHELL Putzleinsdorf</b>		<b>GPS: 48.5138185/13.8727765</b>
No.			
Hanriederstraße 9 4134 Putzleinsdorf	Mon-Fri: 0:00-24:00 Sat: 0:00-24:00 Sun: 0:00-24:00	<b>IQ-Cards</b>  	<b>Features</b> 
-			

<b>322</b>	<b>BP St. Martin/Mkr II</b>		<b>GPS: 48.4338/14.0433</b>
No.			
Adsdorf 13 4113 St. Martin im Mühlkreis	Mon-Fri: 6:00-19:30 Sat: 7:00-19:30 Sun: 8:00-12:00	<b>IQ-Cards</b> 	<b>Features</b>  
-			

<b>326</b>	<b>iQ Hofkirchen</b>		<b>GPS: 48.4841845/13.8050341</b>
No.			
Falkensteinstraße 3 4142 Hofkirchen im Mühlkreis	Mon-Fri: 6:00-22:00 Sat: 6:00-22:00 Sun: 6:00-22:00	<b>IQ-Cards</b>  	<b>Features</b> 
-			

<b>323</b>	<b>ENI Altenfelden</b>		<b>GPS: 48.496545/13.970672</b>
No.			
Freileben 13 4121 Altenfelden	Mon-Fri: 5:00-20:00 Sat: 6:00-20:00 Sun: 6:00-20:00	<b>IQ-Cards</b>   	<b>Features</b>   
-			

<b>327</b>	<b>iQ Neustift</b>		<b>GPS: 48.5247427/13.7573599</b>
No.			
Rannriedler Straße 10 4143 Neustift im Mühlkreis	Mon-Fri: 0:00-24:00 Sat: 0:00-24:00 Sun: 0:00-24:00	<b>IQ-Cards</b>  	<b>Features</b> 
-			

<b>324</b>	<b>Geno/BP Putzleinsdorf</b>		<b>GPS: 48.50282624/13.88294656</b>
No.			
Glötzing 20 4134 Putzleinsdorf	Mon-Fri: 0:00-24:00 Sat: 0:00-24:00 Sun: 0:00-24:00	<b>IQ-Cards</b>  	<b>Features</b>  
-			

<b>328</b>	<b>Pink Oberkappel</b>		<b>GPS: 48.550659/13.772945</b>
No.			
Falkensteinerstraße 3 4144 Oberkappel	Mon-Fri: 6:00-22:00 Sat: 6:00-22:00 Sun: 7:00-22:00	<b>IQ-Cards</b>  	<b>Features</b> 
-			

<b>329</b>	<b>BP Rohrbach</b>		<b>GPS: 48.5650573/13.9852452</b>
No.			
Umfahrung-Süd 1 4150 Rohrbach	Mon-Fri: 5:00-21:00 Sat: 7:00-21:00 Sun: 7:00-21:00	<b>IQ-Cards</b>   	<b>Features</b>     
-			

<b>333</b>	<b>Genol Ulrichsberg</b>		<b>GPS: 48.6792032/13.9083064</b>
No.			
Dreisesselbergstraße 18 4161 Ulrichsberg	Mon-Fri: 0:00-24:00 Sat: 0:00-24:00 Sun: 0:00-24:00	<b>IQ-Cards</b>  	<b>Features</b> 
-			

<b>330</b>	<b>Genol/BP Rohrbach</b>		<b>GPS: 48.5595048/13.9879325</b>
No.			
Scheiblberg 44 4150 Rohrbach	Mon-Fri: 0:00-24:00 Sat: 0:00-24:00 Sun: 0:00-24:00	<b>IQ-Cards</b>  	<b>Features</b>  
-			





<b>334</b>	<b>BP Ulrichsberg (AUTOMAT)</b>		<b>GPS: 48.678686/13.907309</b>
No.			
Dreisesselbergstraße 19 4161 Ulrichsberg	Mon-Fri: 0:00-24:00 Sat: 0:00-24:00 Sun: 0:00-24:00	<b>IQ-Cards</b> 	<b>Features</b>  
-			






<b>331</b>	<b>Turmöl Quick Rohrbach</b>		<b>GPS: 48.57745153/13.99041227</b>
No.			
Bahnhofstraße 26 4150 Rohrbach	Mon-Fri: 0:00-24:00 Sat: 0:00-24:00 Sun: 0:00-24:00	<b>IQ-Cards</b>  	<b>Features</b> 
-			






<b>335</b>	<b>BP Schwarzenberg</b>		<b>GPS: 48.7363868/13.8195391</b>
No.			
Schwarzenberg 168 4164 Schwarzenberg	Mon-Fri: 0:00-24:00 Sat: 0:00-24:00 Sun: 0:00-24:00	<b>IQ-Cards</b> 	<b>Features</b> 
-			







<b>332</b>	<b>SHELL Aigen/Schlägl</b>		<b>GPS: 48.635821/13.964236</b>
No.			
Schlägl Hauptstraße 14 4160 Aigen/Schlägl	Mon-Fri: 6:00-20:00 Sat: 6:45-20:00 Sun: 7:30-20:00	<b>IQ-Cards</b>  	<b>Features</b>    
-			







<b>336</b>	<b>Genol Haslach</b>		<b>GPS: 48.5733215/14.0553602</b>
No.			
Sternwaldstraße 56 4170 Haslach	Mon-Fri: 0:00-24:00 Sat: 0:00-24:00 Sun: 0:00-24:00	<b>IQ-Cards</b>  	<b>Features</b>  
-			






<b>337</b>	<b>Turmöl Quick St. Peter am Wimberg</b>		<b>GPS: 48.501864/14.076738</b>
No.			
Wimbergstraße 27 4171 St. Peter am Wimberg	Mon-Fri: 5:00-23:00 Sat: 5:00-23:00 Sun: 5:00-23:00	IQ-Cards  	Features 
-			






<b>341</b>	<b>Genol Bad Leonfelden</b>	 	<b>GPS: 48.525546/14.2940759</b>
No.			
Mitterweg 1 4190 Bad Leonfelden	Mon-Fri: 0:00-24:00 Sat: 0:00-24:00 Sun: 0:00-24:00	IQ-Cards  	Features 
-			





<b>338</b>	<b>Genol Sankt Veit</b>	 	<b>GPS: 48.4675476/14.1568712</b>
No.			
Hansbergstraße 22 4173 Sankt Veit	Mon-Fri: 0:00-24:00 Sat: 0:00-24:00 Sun: 0:00-24:00	IQ-Cards  	Features 
-			

<b>342</b>	<b>ENI Bad Leonfelden</b>	 	<b>GPS: 48.5258329/14.301179</b>
No.			
Franz-Kastner-Straße 7 4190 Bad Leonfelden	Mon-Fri: 6:00-22:00 Sat: 6:00-22:00 Sun: 6:00-22:00	IQ-Cards  	Features  
-			








<b>339</b>	<b>Genol Niederwaldkirchen</b>	 	<b>GPS: 48.4412627/14.052246</b>
No.			
Drautendorf 54 4174 Niederwaldkirchen	Mon-Fri: 0:00-24:00 Sat: 0:00-24:00 Sun: 0:00-24:00	IQ-Cards  	Features  
-			





<b>343</b>	<b>Genol Vorderweissenbach</b>	 	<b>GPS: 48.553893/14.218201</b>
No.			
Hauptstraße 16 4191 Vorderweissenbach	Mon-Fri: 5:00-22:00 Sat: 5:00-22:00 Sun: 5:00-22:00	IQ-Cards  	Features 
-			







<b>340</b>	<b>Genol Herzogsdorf</b>	 	<b>GPS: 48.4407805/14.1172154</b>
No.			
Wigrtsberg 9 4175 Herzogsdorf	Mon-Fri: 5:00-22:00 Sat: 5:00-22:00 Sun: 5:00-22:00	IQ-Cards  	Features 
-			





<b>344</b>	<b>Turmöl Quick Gramastetten</b>		<b>GPS: 48.3800321/14.1933095</b>
No.			
Wöran-Straße 2 4201 Gramastetten	Mon-Fri: 0:00-24:00 Sat: 0:00-24:00 Sun: 0:00-24:00	IQ-Cards  	Features 
-			



















<b>345</b>	<b>BP Hellmonsödt</b>	 	<b>GPS: 48.4291267/14.2950845</b>
No.			
Linzer Straße 22 4202 Hellmonsödt	Mon-Fri: 5:30-21:00 Sat: 7:00-21:00 Sun: 7:00-21:00	<b>IQ-Cards</b>   	<b>Features</b>  
-			







<b>349</b>	<b>Turmöl St. Georgen/Gusen</b>		<b>GPS: 48.267597/14.453561</b>
No.			
Mauthausener Bundesstraße 4222 St. Georgen/Gusen	Mon-Fri: 6:00-22:00 Sat: 6:00-22:00 Sun: 6:00-22:00	<b>IQ-Cards</b>  	<b>Features</b> 
-			





<b>346</b>	<b>Genol Engerwitzdorf</b>	 	<b>GPS: 48.343549/14.440566</b>
No.			
Engerwitzdorfer Straße 40 4209 Engerwitzdorf	Mon-Fri: 0:00-24:00 Sat: 0:00-24:00 Sun: 0:00-24:00	<b>IQ-Cards</b>  	<b>Features</b>  
-			





<b>350</b>	<b>BP Pregarten</b>		<b>GPS: 48.3534/14.5359</b>
No.			
Tragweiner Straße 31 4230 Pregarten	Mon-Fri: 0:00-24:00 Sat: 0:00-24:00 Sun: 0:00-24:00	<b>IQ-Cards</b>  	<b>Features</b> 
-			






<b>347</b>	<b>BP Unterweikersdorf</b>	 	<b>GPS: 48.358987/14.477963</b>
No.			
Radingdorf 9 4213 Unterweikersdorf	Mon-Fri: 0:00-24:00 Sat: 0:00-24:00 Sun: 0:00-24:00	<b>IQ-Cards</b>   	<b>Features</b>     
A7/E55, Exit Unterweikersdorf			









<b>351</b>	<b>Genol Freistadt</b>	 	<b>GPS: 48.4956578/14.4863785</b>
No.			
Trötsberg 71 4240 Freistadt	Mon-Fri: 5:00-24:00 Sat: 5:00-24:00 Sun: 5:00-24:00	<b>IQ-Cards</b>  	<b>Features</b>  
-			





<b>348</b>	<b>iQ St. Georgen an der Gusen</b>		<b>GPS: 48.270536/14.452449</b>
No.			
Mauthausener Straße 22 4222 St. Georgen an der Gusen	Mon-Fri: 7:30-12:00&13:00-17:00 Sat: closed Sun: closed	<b>IQ-Cards</b>   	<b>Features</b>  
-			






<b>352</b>	<b>Genol Freistadt Nord</b>		<b>GPS: 48.5163725/14.5048258</b>
No.			
Scharizerstraße 2 4240 Freistadt	Mon-Fri: 0:00-24:00 Sat: 0:00-24:00 Sun: 0:00-24:00	<b>IQ-Cards</b>  	<b>Features</b> 
-			






<b>353</b>	<b>Turmöl Freistadt</b>		<b>GPS: 48.514543/14.502844</b>
No.			
Prager Straße 3 4240 Freistadt	Mon-Fri: 6:00-22:00 Sat: 6:00-22:00 Sun: 6:00-22:00	IQ-Cards  	Features 
-			







<b>357</b>	<b>iQ Weitersfelden</b>	 	<b>GPS: 48.477345/14.728611</b>
No.			
Markt 56 4272 Weitersfelden	Mon-Fri: 05:00-24:00 Sat: 05:00-24:00 Sun: 05:00-24:00	IQ-Cards   	Features
-			






<b>354</b>	<b>BP Freistadt</b>	 	<b>GPS: 48.5023154/14.5016524</b>
No.			
Linzer Straße 44 4240 Freistadt	Mon-Fri: 6:00-21:00 Sat: 7:00-21:00 Sun: 8:00-21:00	IQ-Cards   	Features   
-			






<b>358</b>	<b>Genol Bad Zell</b>		<b>GPS: 48.3476271/14.6677057</b>
No.			
Linzerstraße 11 4283 Bad Zell	Mon-Fri: 5:00-22:00 Sat: 5:00-22:00 Sun: 5:00-22:00	IQ-Cards  	Features 
-			





<b>355</b>	<b>Genol Hirschbach</b>	 	<b>GPS: 48.4870588/14.4123245</b>
No.			
Gusenstraße 3 4242 Hirschbach	Mon-Fri: 0:00-24:00 Sat: 0:00-24:00 Sun: 0:00-24:00	IQ-Cards  	Features 
-			





<b>359</b>	<b>iQ Tragwein</b>	 	<b>GPS: 48.3299359/14.6026288</b>
No.			
Fellnerweg 2 4284 Tragwein	Mon-Fri: 6:00-22:00 Sat: 6:00-22:00 Sun: 6:00-22:00	IQ-Cards  	Features 
-			








<b>356</b>	<b>iQ Sandl</b>	 	<b>GPS: 48.560662/14.655933</b>
No.			
Sandl 37 4251 Sandl	Mon-Fri: 07:00-20:00 Sat: 07:00-20:00 Sun: 08:00-20:00	IQ-Cards   	Features 
-			






<b>360</b>	<b>Genol Lasberg</b>	 	<b>GPS: 48.4734549/14.5475483</b>
No.			
Oswalder Straße 33 4291 Lasberg	Mon-Fri: 0:00-24:00 Sat: 0:00-24:00 Sun: 0:00-24:00	IQ-Cards  	Features 
-			






<b>361</b>	<b>SHELL Gutau</b>		<b>GPS: 48.415673/14.610347</b>
No.			
Ringstraße 1 4293 Gutau	Mon-Fri: 7:00-18:00 Sat: 7:00-12:00 Sun: closed	IQ-Cards   	Features 
-			








<b>365</b>	<b>Turmöl Quick St. Valentin I</b>		<b>GPS: 48.184361/14.519584</b>
No.			
Westbahnstraße 98 4300 St. Valentin	Mon-Fri: 0:00-24:00 Sat: 0:00-24:00 Sun: 0:00-24:00	IQ-Cards  	Features 
-			










<b>362</b>	<b>Turmöl Quick St. Valentin II</b>		<b>GPS: 48.1965595/14.5262807</b>
No.			
Rasthausstraße 4 4300 St. Valentin	Mon-Fri: 0:00-24:00 Sat: 0:00-24:00 Sun: 0:00-24:00	IQ-Cards  	Features 
-			





<b>366</b>	<b>BP Mauthausen</b>	 	<b>GPS: 48.241435/14.544579</b>
No.			
Dieselstraße 1 4310 Mauthausen	Mon-Fri: 6:00-21:00 Sat: 7:00-21:00 Sun: 8:00-21:00	IQ-Cards   	Features  
-			






<b>363</b>	<b>BP St. Valentin</b>		<b>GPS: 48.1714/14.5122</b>
No.			
Werkstraße 4 4300 St. Valentin	Mon-Fri: 7:00-19:00 Sat: 7:00-19:00 Sun: 7:00-19:00	IQ-Cards  	Features  
-			







<b>367</b>	<b>Turmöl Mauthausen</b>	 	<b>GPS: 48.239583/14.528198</b>
No.			
Poschacherstrasse 10 4310 Mauthausen	Mon-Fri: 5:00-23:00 Sat: 5:00-23:00 Sun: 5:00-23:00	IQ-Cards  	Features 
-			






<b>364</b>	<b>Master DIESEL St. Valentin</b>	 	<b>GPS: 48.193629/14.518959</b>
No.			
Handelsstraße 6 4300 St. Valentin	Mon-Fri: 0:00-24:00 Sat: 0:00-24:00 Sun: 0:00-24:00	IQ-Cards  	Features   
A1/E60, Exit 151 St. Valentin			






<b>368</b>	<b>BP Perg</b>	 	<b>GPS: 48.2394955/14.6262131</b>
No.			
Naarner Straße 73 4320 Perg	Mon-Fri: 6:00-21:00 Sat: 7:00-21:00 Sun: 8:00-20:00	IQ-Cards   	Features    
-			







<b>369</b>	<b>Turmöl Quick Perg</b>		<b>GPS: 48.252052/14.617806</b>
No.			
Zeitling 36 4320 Perg	Mon-Fri: 0:00-24:00 Sat: 0:00-24:00 Sun: 0:00-24:00	IQ-Cards  	Features 
-			







<b>373</b>	<b>Genol Waldhausen</b>	 	<b>GPS: 48.2702544/14.9497143</b>
No.			
Markt 94 4391 Waldhausen	Mon-Fri: 0:00-24:00 Sat: 0:00-24:00 Sun: 0:00-24:00	IQ-Cards  	Features 
-			





<b>370</b>	<b>Petschl Perg</b>	 	<b>GPS: 48.252289/14.59588</b>
No.			
Josef-Petschl-Straße 1 4320 Perg	Mon-Fri: 0:00-24:00 Sat: 0:00-24:00 Sun: 0:00-24:00	IQ-Cards  	Features  
-			








<b>374</b>	<b>BP Steyr</b>		<b>GPS: 48.0531/14.4216</b>
No.			
Ennser Straße 10 A 4400 Steyr	Mon-Fri: 0:00-24:00 Sat: 0:00-24:00 Sun: 0:00-24:00	IQ-Cards  	Features  
-			






<b>371</b>	<b>BP Grein</b>		<b>GPS: 48.2229/14.8503</b>
No.			
Ufer 4 4360 Grein	Mon-Fri: 6:00-19:00 Sat: 7:00-19:00 Sun: 8:00-19:00	IQ-Cards  	Features  
-			






<b>375</b>	<b>Turmöl Steyr I</b>	 	<b>GPS: 48.0414124/14.4286182</b>
No.			
Pachergasse 14 4400 Steyr	Mon-Fri: 5:30-23:30 Sat: 5:30-23:30 Sun: 5:30-23:30	IQ-Cards  	Features  
-			





<b>372</b>	<b>Petschl Pabneukirchen</b>	 	<b>GPS: 48.331457/14.831379</b>
No.			
Neudorf 36 4363 Pabneukirchen	Mon-Fri: 4:00-23:00 Sat: 4:00-23:00 Sun: 7:00-22:00	IQ-Cards  	Features  
-			






<b>376</b>	<b>Turmöl Steyr II</b>	 	<b>GPS: 48.048995/14.414361</b>
No.			
Franz-Paulmayer-Straße 1 4400 Steyr	Mon-Fri: 7:00-21:00 Sat: 7:00-21:00 Sun: 7:00-20:00	IQ-Cards  	Features
-			





<b>377</b>	<b>IQ Steyr</b>	 	<b>GPS: 48.056163/14.449994</b>
No.			
Haager Straße 44b 4400 Steyr	Mon-Fri: 0:00-24:00 Sat: 0:00-24:00 Sun: 0:00-24:00	IQ-Cards  	Features   
-			







<b>381</b>	<b>Genol Großbraming</b>	 	<b>GPS: 47.8841826/14.548873</b>
No.			
Eisenstraße 26 4463 Großbraming	Mon-Fri: 0:00-24:00 Sat: 0:00-24:00 Sun: 0:00-24:00	IQ-Cards  	Features 
-			







<b>378</b>	<b>BP Steyr-Gleink</b>	 	<b>GPS: 48.0819055/14.4271206</b>
No.			
Ennser Straße 95 4407 Dietachdorf (Steyr-Gleink)	Mon-Fri: 6:00-22:00 Sat: 6:00-22:00 Sun: 6:00-22:00	IQ-Cards  	Features 
-			






<b>382</b>	<b>Genol Enns</b>		<b>GPS: 48.220199/14.4615</b>
No.			
Lagerhausstraße 10 4470 Enns	Mon-Fri: 0:00-24:00 Sat: 0:00-24:00 Sun: 0:00-24:00	IQ-Cards  	Features 
-			






<b>379</b>	<b>Genol Garsten</b>	 	<b>GPS: 48.0222942/14.4047398</b>
No.			
Klosterstraße 2 4451 Garsten	Mon-Fri: 0:00-24:00 Sat: 0:00-24:00 Sun: 0:00-24:00	IQ-Cards  	Features 
-			







<b>383</b>	<b>Verde Ennsdorf</b>	 	<b>GPS: 48.2196701/14.5014205</b>
No.			
Ennsdorfer Straße 2 4482 Ennsdorf	Mon-Fri: 5:00-19:00 Sat: 5:00-19:00 Sun: 5:00-19:00	IQ-Cards  	Features
-			







<b>380</b>	<b>BP St. Ulrich/Garsten</b>	 	<b>GPS: 48.0011/14.4104</b>
No.			
Eisenstraße 85 4451 St. Ulrich/Garsten	Mon-Fri: 4:00-22:00 Sat: 6:00-20:00 Sun: 6:00-20:00	IQ-Cards  	Features  
-			







<b>384</b>	<b>Genol Wolfern</b>	 	<b>GPS: 48.0869344/14.3701567</b>
No.			
Linzer Straße 2 4493 Wolfern	Mon-Fri: 5:00-24:00 Sat: 5:00-24:00 Sun: 5:00-24:00	IQ-Cards  	Features  
-			







<b>385</b>	<b>Genol Neuhofen</b>	 	<b>GPS: 48.13828/14.239607</b>
No.			
Steyrer Straße 41 4501 Neuhofen	Mon-Fri: 5:00-22:00 Sat: 5:00-22:00 Sun: 5:00-22:00	IQ-Cards  	Features 
-			






<b>389</b>	<b>BP Sierning</b>	 	<b>GPS: 48.0457/14.313</b>
No.			
Steyrerstraße 29 4522 Sierning	Mon-Fri: 5:00-23:00 Sat: 5:00-23:00 Sun: 5:00-23:00	IQ-Cards  	Features 
-			




<b>386</b>	<b>BP Neuhofen</b>	 	<b>GPS: 48.143874/14.2282084</b>
No.			
Linzer Straße 41 4501 Neuhofen a. d. Krems	Mon-Fri: 5:00-23:00 Sat: 5:00-23:00 Sun: 5:00-23:00	IQ-Cards  	Features  
-			





<b>390</b>	<b>iQ Sierning</b>	 	<b>GPS: 48.033195/14.275535</b>
No.			
Waldsiedlung 18 4522 Sierning	Mon-Fri: 0:00-24:00 Sat: 0:00-24:00 Sun: 0:00-24:00	IQ-Cards  	Features  
-			











<b>387</b>	<b>iQ Allhaming</b>	 	<b>GPS: 48.152963/14.158217</b>
No.			
Poststraße 3 4511 Allhaming	Mon-Fri: 0:00-24:00 Sat: 0:00-24:00 Sun: 0:00-24:00	IQ-Cards  	Features  
A1/E60, Exit 183 Allhaming			






<b>391</b>	<b>Pink Neuzeug</b>	 	<b>GPS: 48.054938/14.341426</b>
No.			
Margaretha-Eder-Straße 20 4523 Neuzeug	Mon-Fri: 6:00-22:00 Sat: 6:00-22:00 Sun: 6:00-22:00	IQ-Cards  	Features  
-			






<b>388</b>	<b>Turmöl Allhaming</b>	 	<b>GPS: 48.150116/14.17880575</b>
No.			
Sipbach 10 4511 Allhaming	Mon-Fri: 6:00-22:00 Sat: 6:00-22:00 Sun: 6:00-22:00	IQ-Cards  	Features 
-			






<b>392</b>	<b>Turmöl Kematen/Krems</b>		<b>GPS: 48.10587/14.189045</b>
No.			
Linzer Straße 54 4531 Kematen/Krems	Mon-Fri: 7:00-20:00 Sat: 7:00-20:00 Sun: 8:00-18:00	IQ-Cards  	Features
-			






<b>393</b>	<b>Turmöl Quick Bad Hall</b>		<b>GPS: 48.038781/14.20797</b>
No.			
Bahnhofstraße 15 4540 Bad Hall	Mon-Fri: 0:00-24:00 Sat: 0:00-24:00 Sun: 0:00-24:00	IQ-Cards  	Features 
-			







<b>397</b>	<b>BP Autohof St. Pankraz</b>	 	<b>GPS: 47.7731262/14.1779956</b>
No.			
Sankt Pankraz 70 4572 St. Pankraz	Mon-Fri: 0:00-24:00 Sat: 0:00-24:00 Sun: 0:00-24:00	IQ-Cards   	Features     
-			




<b>394</b>	<b>iQ Ried im Traunkreis</b>		<b>GPS: 48.025725/14.075021</b>
No.			
Hauptstraße 36 4551 Ried im Traunkreis	Mon-Fri: 6:30-19:00 Sat: 7:00-19:00 Sun: closed	IQ-Cards   	Features 
-			








<b>398</b>	<b>Genol Roßleithen</b>	 	<b>GPS: 47.7249289/14.3074407</b>
No.			
Pichl 251 4580 Roßleithen	Mon-Fri: 6:00-22:00 Sat: 6:00-22:00 Sun: 6:00-22:00	IQ-Cards  	Features 
-			




<b>395</b>	<b>Genol Wartberg</b>	 	<b>GPS: 47.989136/14.120965</b>
No.			
Bahnhofstraße 5 4552 Wartberg	Mon-Fri: 5:00-24:00 Sat: 5:00-24:00 Sun: 5:00-24:00	IQ-Cards  	Features 
-			




<b>399</b>	<b>Genol Molln</b>	 	<b>GPS: 47.8889606/14.2391648</b>
No.			
Möllner Straße 7 4591 Molln	Mon-Fri: 6:00-22:00 Sat: 6:00-22:00 Sun: 6:00-22:00	IQ-Cards  	Features 
-			




<b>396</b>	<b>Turmöl Klaus</b>	 	<b>GPS: 47.845494729/14.1705487</b> 1
No.			
Klaus 147 4564 Klaus a. d. Pb.	Mon-Fri: 0:00-24:00 Sat: 0:00-24:00 Sun: 0:00-24:00	IQ-Cards  	Features  
-			








<b>400</b>	<b>Turmöl Quick Waldneukirchen</b>		<b>GPS: 47.99897213/14.25948089</b> 67
No.			
Bad Haller Straße 13 4595 Waldneukirchen	Mon-Fri: 0:00-24:00 Sat: 0:00-24:00 Sun: 0:00-24:00	IQ-Cards 	Features 
-			








<b>401</b>	<b>Turmöl Quick Wels IV</b>	 	<b>GPS: 48.1586/13.98085</b>
No.			
Prillingerstraße 6 4600 Wels	Mon-Fri: 0:00-24:00 Sat: 0:00-24:00 Sun: 0:00-24:00	<b>IQ-Cards</b>  	<b>Features</b>   
-			




<b>405</b>	<b>Turmöl Wels IV</b>		<b>GPS: 48.156625/14.00097</b>
No.			
Salzburger Straße 146 4600 Wels	Mon-Fri: 6:00-22:00 Sat: 6:00-22:00 Sun: 6:00-22:00	<b>IQ-Cards</b>  	<b>Features</b>
-			





<b>402</b>	<b>Turmöl Thalheim</b>		<b>GPS: 48.15385/14.03666</b>
No.			
Rodlberger Straße 39 4600 Thalheim bei Wels	Mon-Fri: 6:00-22:00 Sat: 6:00-22:00 Sun: 6:00-22:00	<b>IQ-Cards</b>  	<b>Features</b>
-			

<b>406</b>	<b>Turmöl Wels III</b>		<b>GPS: 48.15329/13.98733</b>
No.			
Salzburger Straße 226 4600 Wels	Mon-Fri: 0:00-24:00 Sat: 0:00-24:00 Sun: 0:00-24:00	<b>IQ-Cards</b>  	<b>Features</b>
-			





<b>403</b>	<b>Turmöl Wels I</b>	 	<b>GPS: 48.181068/14.02697</b>
No.			
Eferdingerstraße 81 4600 Wels	Mon-Fri: 0:00-24:00 Sat: 0:00-24:00 Sun: 0:00-24:00	<b>IQ-Cards</b>  	<b>Features</b>   
-			







<b>407</b>	<b>BP Wels</b>	 	<b>GPS: 48.157705/14.010245</b>
No.			
Salzburger Straße 57 4600 Wels	Mon-Fri: 7:00-20:00 Sat: 8:00-21:00 Sun: 8:00-21:00	<b>IQ-Cards</b>   	<b>Features</b>  
-			





<b>404</b>	<b>Turmöl Wels II</b>		<b>GPS: 48.172875/14.052951</b>
No.			
Linzerstraße 189 4600 Wels	Mon-Fri: 5:00-22:00 Sat: 5:00-22:00 Sun: 5:00-22:00	<b>IQ-Cards</b>  	<b>Features</b>
-			





<b>408</b>	<b>Turmöl Quick Wels I</b>		<b>GPS: 48.169205/14.024806</b>
No.			
Grieskirchner Straße 4 4600 Wels	Mon-Fri: 6:00-22:00 Sat: 6:00-22:00 Sun: 6:00-22:00	<b>IQ-Cards</b>  	<b>Features</b> 
-			











<b>409</b>	<b>Turmöl Quick Wels II</b>		<b>GPS: 48.165216/14.0431</b>
No.			
Linzer Straße 92a 4600 Wels	Mon-Fri: 0:00-24:00 Sat: 0:00-24:00 Sun: 0:00-24:00	IQ-Cards  	Features 
-			







<b>413</b>	<b>Turmöl Marchtrenk</b>	 	<b>GPS: 48.1900064/14.0998776</b>
No.			
Welser Straße 54 4614 Marchtrenk	Mon-Fri: 0:00-24:00 Sat: 0:00-24:00 Sun: 0:00-24:00	IQ-Cards  	Features  
-			






<b>410</b>	<b>Turmöl Quick Wels III</b>		<b>GPS: 48.180736/14.01864</b>
No.			
Grieskirchner Straße 118 4600 Wels	Mon-Fri: 0:00-24:00 Sat: 0:00-24:00 Sun: 0:00-24:00	IQ-Cards  	Features 
-			






<b>414</b>	<b>Genöl Weisskirchen</b>		<b>GPS: 48.16329/14.121686</b>
No.			
Obere Dorfstraße 26 4616 Weisskirchen	Mon-Fri: 6:00-22:00 Sat: 6:00-22:00 Sun: 6:00-22:00	IQ-Cards  	Features 
-			




<b>411</b>	<b>Pink Buchkirchen</b>	 	<b>GPS: 48.2259947/14.027884</b>
No.			
Siggstraße 2 4611 Buchkirchen	Mon-Fri: 5:00-24:00 Sat: 5:00-24:00 Sun: 5:00-24:00	IQ-Cards  	Features 
-			





<b>415</b>	<b>Turmöl Sipbachzell</b>		<b>GPS: 48.1238564/14.09363658</b>
No.			
Leombach 15 4621 Sipbachzell	Mon-Fri: 6:00-20:00 Sat: 6:00-20:00 Sun: 6:00-20:00	IQ-Cards  	Features
-			









<b>412</b>	<b>BP Marchtrenk</b>	 	<b>GPS: 48.1914/14.1214</b>
No.			
Linzerstraße 62 4614 Marchtrenk	Mon-Fri: 0:00-24:00 Sat: 0:00-24:00 Sun: 0:00-24:00	IQ-Cards  	Features  
-			





<b>416</b>	<b>Genöl Gunskirchen</b>	 	<b>GPS: 48.134087/13.911964</b>
No.			
Au bei Sirfling 6 4623 Gunskirchen	Mon-Fri: 6:00-22:00 Sat: 6:00-22:00 Sun: 6:00-22:00	IQ-Cards  	Features 
-			





<b>417</b>	<b>Turmöl Quick Gunskirchen</b>	 	<b>GPS: 48.137826/13.956746</b>
No.			
Welser Straße 70 4623 Gunskirchen	Mon-Fri: 0:00-24:00 Sat: 0:00-24:00 Sun: 0:00-24:00	IQ-Cards  	Features 
-			






<b>421</b>	<b>Turmöl Sattledt</b>		<b>GPS: 48.0733241999/14.051937 2</b>
No.			
Hauptstraße 2 4642 Sattledt	Mon-Fri: 0:00-24:00 Sat: 0:00-24:00 Sun: 0:00-24:00	IQ-Cards  	Features
-			







<b>418</b>	<b>Pink Krenglbach</b>		<b>GPS: 48.206715/13.978311</b>
No.			
Ziegeleistraße 42 4631 Krenglbach	Mon-Fri: 0:00-24:00 Sat: 0:00-24:00 Sun: 0:00-24:00	IQ-Cards  	Features 
-			





<b>422</b>	<b>BP Sattledt</b>	 	<b>GPS: 48.06706/14.03395</b>
No.			
Voralpenkreuz A8 4642 Sattledt	Mon-Fri: 0:00-24:00 Sat: 0:00-24:00 Sun: 0:00-24:00	IQ-Cards  	Features    
-			





<b>419</b>	<b>Pink Pichl</b>		<b>GPS: 48.203433/13.926018</b>
No.			
Inn 11 4632 Pichl/Wels	Mon-Fri: 5:00-22:00 Sat: 6:00-22:00 Sun: 6:00-22:00	IQ-Cards  	Features 
-			






<b>423</b>	<b>Turmöl Quick Sattledt</b>		<b>GPS: 48.075876/14.046689</b>
No.			
Sportplatzstraße 1 4642 Sattledt	Mon-Fri: 0:00-24:00 Sat: 0:00-24:00 Sun: 0:00-24:00	IQ-Cards  	Features 
-			





<b>420</b>	<b>Pink Steinhaus</b>	 	<b>GPS: 48.102316/14.039819</b>
No.			
Reitingerstraße 1 4641 Steinhaus	Mon-Fri: 5:00-22:00 Sat: 6:00-21:00 Sun: 6:00-21:00	IQ-Cards  	Features 
-			





<b>424</b>	<b>Genol Pettenbach</b>	 	<b>GPS: 47.96409509/14.01116274 61</b>
No.			
Almtalstraße 3 4643 Pettenbach	Mon-Fri: 0:00-24:00 Sat: 0:00-24:00 Sun: 0:00-24:00	IQ-Cards  	Features  
-			










<b>425</b>	<b>Turmöl Quick Pettenbach</b>		<b>GPS: 47.938425/14.000367</b>
No.			
Scharnsteiner Straße 38 4643 Pettenbach	Mon-Fri: 0:00-24:00 Sat: 0:00-24:00 Sun: 0:00-24:00	IQ-Cards  	Features 
-			






<b>429</b>	<b>Genol Fischlham</b>		<b>GPS: 48.087278/13.946419</b>
No.			
Sattledterstraße 11 4652 Fischlham	Mon-Fri: 6:00-22:00 Sat: 6:00-22:00 Sun: 6:00-22:00	IQ-Cards  	Features 
-			







<b>426</b>	<b>Genol Almtal</b>	 	<b>GPS: 47.8990058/13.9508646</b>
No.			
Kalkofen 1 4644 Almtal	Mon-Fri: 5:00-22:00 Sat: 5:00-22:00 Sun: 5:00-22:00	IQ-Cards  	Features 
-			

<b>430</b>	<b>Turmöl Quick Steinerkirchen</b>		<b>GPS: 48.079298/13.961241</b>
No.			
Landstraße 25 4652 Steinerkirchen	Mon-Fri: 0:00-24:00 Sat: 0:00-24:00 Sun: 0:00-24:00	IQ-Cards  	Features 
-			

<b>427</b>	<b>Turmöl Stadl-Paura</b>	 	<b>GPS: 48.08554/13.873987</b>
No.			
Gmundner Straße 21 4651 Stadl-Paura	Mon-Fri: 6:00-22:00 Sat: 6:00-22:00 Sun: 6:00-22:00	IQ-Cards  	Features
-			

<b>431</b>	<b>BP Eberstanzell</b>	 	<b>GPS: 48.039795/13.991393</b>
No.			
Solarstraße 2 4653 Eberstanzell	Mon-Fri: 0:00-24:00 Sat: 0:00-24:00 Sun: 0:00-24:00	IQ-Cards  	Features    
A1/E60, Exit 201 Eberstanzell			

<b>428</b>	<b>Genol Linden</b>	 	<b>GPS: 48.0788961/13.9976942</b>
No.			
Linden 30 4652 Linden	Mon-Fri: 6:00-22:00 Sat: 6:00-22:00 Sun: 6:00-22:00	IQ-Cards  	Features 
-			

<b>432</b>	<b>Genol Vorchdorf</b>	 	<b>GPS: 48.000825/13.9287217</b>
No.			
Pettenbacher Straße 41 4655 Vorchdorf	Mon-Fri: 5:00-22:00 Sat: 5:00-22:00 Sun: 5:00-22:00	IQ-Cards  	Features  
-			

<b>433</b>	<b>BP Vorchdorf</b>		<b>GPS: 48.0083/13.9233</b>
No.			
Neue Landstraße 68 4655 Vorchdorf	Mon-Fri: 6:00-22:00 Sat: 6:00-22:00 Sun: 6:00-22:00	<b>IQ-Cards</b> 	<b>Features</b> 
-			

<b>437</b>	<b>Turmöl Quick Laakirchen</b>		<b>GPS: 47.975655/13.820706</b>
No.			
Gmundner Straße 35 4663 Laakirchen	Mon-Fri: 0:00-24:00 Sat: 0:00-24:00 Sun: 0:00-24:00	<b>IQ-Cards</b> 	<b>Features</b> 
-			

<b>434</b>	<b>BP Steyermuehl</b>		<b>GPS: 47.9893129/13.811732</b>
No.			
Laakirchner Hauptstraße 43 4662 Steyermuehl	Mon-Fri: 6:00-22:00 Sat: 6:00-22:00 Sun: 6:00-22:00	<b>IQ-Cards</b> 	<b>Features</b> 
-			









<b>438</b>	<b>ENI Laakirchen</b>		<b>GPS: 48.005526/13.844765</b>
No.			
Johannes Humer Straße 4663 Laakirchen	Mon-Fri: 0:00-24:00 Sat: 0:00-24:00 Sun: 0:00-24:00	<b>IQ-Cards</b> 	<b>Features</b> 
-			







<b>435</b>	<b>Genol Laakirchen</b>		<b>GPS: 47.9838417/13.8242952</b>
No.			
Lindacher Straße 1a 4663 Laakirchen	Mon-Fri: 5:00-22:00 Sat: 5:00-22:00 Sun: 5:00-22:00	<b>IQ-Cards</b> 	<b>Features</b> 
-			








<b>439</b>	<b>Genol Bachmanning</b>		<b>GPS: 48.125749/13.794176</b>
No.			
Unterseling 27 4672 Bachmanning	Mon-Fri: 6:00-22:00 Sat: 6:00-22:00 Sun: 6:00-22:00	<b>IQ-Cards</b> 	<b>Features</b> 
-			






<b>436</b>	<b>BP Lindach</b>		<b>GPS: 48.0040507/13.8513135</b>
No.			
Westautobahn A1 4663 Lindach	Mon-Fri: 0:00-24:00 Sat: 0:00-24:00 Sun: 0:00-24:00	<b>IQ-Cards</b> 	<b>Features</b> 
-			






<b>440</b>	<b>BP Aistersheim</b>		<b>GPS: 48.1781/13.7468912</b>
No.			
Innkreisautobahn A8 4676 Aistersheim	Mon-Fri: 0:00-24:00 Sat: 0:00-24:00 Sun: 0:00-24:00	<b>IQ-Cards</b> 	<b>Features</b> 
-			






<b>441</b>	<b>BP Autohof Haag</b>	 	<b>GPS: 48.2000533/13.6457734</b>
No.			
Geierau 4 4680 Haag am Hausruck	Mon-Fri: 0:00-24:00 Sat: 0:00-24:00 Sun: 0:00-24:00	<b>IQ-Cards</b>   	<b>Features</b>   
A8/E552/E56, Exit 43 Haag am Hausruck			






<b>445</b>	<b>Genol Ohlsdorf</b>	 	<b>GPS: 47.9410388/13.7935187</b>
No.			
Kleinreith/Gewerbepark 5 4694 Ohlsdorf	Mon-Fri: 5:00-22:00 Sat: 5:00-22:00 Sun: 5:00-22:00	<b>IQ-Cards</b>   	<b>Features</b> 
-			







<b>442</b>	<b>ENI Schwanenstadt</b>		<b>GPS: 48.047757/13.761637</b>
No.			
Salzburger Straße 41 4690 Schwanenstadt	Mon-Fri: 7:00-21:00 Sat: 08:00-21:00 Sun: 8:00-21:00	<b>IQ-Cards</b>   	<b>Features</b>   
-			







<b>446</b>	<b>Pink Bad Schallerbach</b>		<b>GPS: 48.227514/13.92575</b>
No.			
Welser Straße 5 4701 Bad Schallerbach	Mon-Fri: 0:00-24:00 Sat: 0:00-24:00 Sun: 0:00-24:00	<b>IQ-Cards</b>   	<b>Features</b> 
-			






<b>443</b>	<b>Genol Schwanenstadt</b>		<b>GPS: 48.051631/13.765438</b>
No.			
Huberstraße 1a 4690 Schwanenstadt	Mon-Fri: 6:00-23:00 Sat: 6:00-23:00 Sun: 6:00-23:00	<b>IQ-Cards</b>   	<b>Features</b> 
-			





<b>447</b>	<b>iQ Wallern</b>		<b>GPS: 48.228947/13.936522</b>
No.			
Schallerbacher Straße 63 4702 Wallern	Mon-Fri: 06:00-23:00 Sat: 06:00-23:00 Sun: 06:00-23:00	<b>IQ-Cards</b>   	<b>Features</b> 
-			





<b>444</b>	<b>Genol Niederthalheim</b>		<b>GPS: 48.0970833/13.771785</b>
No.			
Hauptstraße 14 4692 Niederthalheim	Mon-Fri: 6:00-23:00 Sat: 6:00-23:00 Sun: 6:00-23:00	<b>IQ-Cards</b>   	<b>Features</b> 
-			







<b>448</b>	<b>Genol Grieskirchen</b>	 	<b>GPS: 48.2311919/13.8410732</b>
No.			
Bahnhofstraße 40 4710 Grieskirchen	Mon-Fri: 6:00-22:00 Sat: 6:00-22:00 Sun: 6:00-22:00	<b>IQ-Cards</b>   	<b>Features</b> 
-			





<b>449</b>	<b>Turmöl Grieskirchen</b>	 	<b>GPS: 48.2270761/13.8435019</b>
No.			
Industriestraße 29 4710 Grieskirchen	Mon-Fri: 6:00-22:00 Sat: 6:00-22:00 Sun: 6:00-22:00	IQ-Cards  	Features  
-			








<b>453</b>	<b>Turmöl Taufkirchen</b>	 	<b>GPS: 48.2699811299/13.743272025</b>
No.			
Haslau 10 4715 Taufkirchen a.d. Tr.	Mon-Fri: 6:00-22:00 Sat: 6:00-22:00 Sun: 6:00-22:00	IQ-Cards  	Features 
-			





<b>450</b>	<b>Turmöl Quick Grieskirchen</b>		<b>GPS: 48.226674/13.846819</b>
No.			
Industriegelände 5 4710 Grieskirchen	Mon-Fri: 0:00-24:00 Sat: 0:00-24:00 Sun: 0:00-24:00	IQ-Cards  	Features 
-			






<b>454</b>	<b>Genol Auing</b>		<b>GPS: 48.2713114/13.7209065</b>
No.			
Kimplingerstraße 9 4720 Auing	Mon-Fri: 0:00-24:00 Sat: 0:00-24:00 Sun: 0:00-24:00	IQ-Cards  	Features 
-			






<b>451</b>	<b>Pink Grieskirchen</b>	 	<b>GPS: 48.234096/13.771894</b>
No.			
Industriepark Stritzing 22 4710 Grieskirchen	Mon-Fri: 0:00-24:00 Sat: 0:00-24:00 Sun: 0:00-24:00	IQ-Cards  	Features  
-			





<b>455</b>	<b>Turmöl Quick Peuerbach</b>		<b>GPS: 48.3384116/13.7716183</b>
No.			
Bahnhofstraße 27 4722 Peuerbach	Mon-Fri: 0:00-24:00 Sat: 0:00-24:00 Sun: 0:00-24:00	IQ-Cards  	Features 
-			









<b>452</b>	<b>Genol Meggenhofen</b>	 	<b>GPS: 48.1829667/13.7823004</b>
No.			
Trappenhof Süd 1 4714 Meggenhofen	Mon-Fri: 0:00-24:00 Sat: 0:00-24:00 Sun: 0:00-24:00	IQ-Cards  	Features   
-			





<b>456</b>	<b>SHELL Natternbach</b>		<b>GPS: 48.3946257/13.7494977</b>
No.			
Hauserstraße 10 4723 Natternbach	Mon-Fri: 7:00-19:00 Sat: 7:00-17:00 Sun: closed	IQ-Cards   	Features
-			





<b>457</b>	<b>Genol Neukirchen</b>	 	<b>GPS: 48.4031428939/13.7874443385</b>
No.			
Hasledt 38 4724 Neukirchen am Walde	Mon-Fri: 0:00-24:00 Sat: 0:00-24:00 Sun: 0:00-24:00	<b>IQ-Cards</b>  	<b>Features</b> 
-			







<b>461</b>	<b>Genol Prambachkirchen</b>	 	<b>GPS: 48.310973/13.9032843</b>
No.			
Grieskirchnerstraße 6 4731 Prambachkirchen	Mon-Fri: 0:00-24:00 Sat: 0:00-24:00 Sun: 0:00-24:00	<b>IQ-Cards</b>  	<b>Features</b> 
-			





<b>458</b>	<b>Genol St. Ägidi</b>	 	<b>GPS: 48.48197615/13.732431</b>
No.			
St. Ägidi 39 4725 St. Ägidi	Mon-Fri: 0:00-24:00 Sat: 0:00-24:00 Sun: 0:00-24:00	<b>IQ-Cards</b> 	<b>Features</b> 
-			





<b>462</b>	<b>SHELL Prambachkirchen</b>		<b>GPS: 48.317672/13.918393</b>
No.			
Unterbruck 17 4731 Prambachkirchen	Mon-Fri: 5:00-24:00 Sat: 5:00-24:00 Sun: closed	<b>IQ-Cards</b>   	<b>Features</b>    
-			






<b>459</b>	<b>Genol Waizenkirchen</b>		<b>GPS: 48.3315694/13.855365</b>
No.			
Kienzlstraße 22 4730 Waizenkirchen	Mon-Fri: 6:00-22:00 Sat: 6:00-22:00 Sun: 6:00-22:00	<b>IQ-Cards</b>  	<b>Features</b> 
-			





<b>463</b>	<b>Genol Sankt Thomas</b>		<b>GPS: 48.2843798/13.8800587</b>
No.			
St.Thomas 34 4732 Sankt Thomas	Mon-Fri: 6:00-22:00 Sat: 6:00-22:00 Sun: 6:00-22:00	<b>IQ-Cards</b>  	<b>Features</b> 
-			







<b>460</b>	<b>Pink Waizenkirchen</b>		<b>GPS: 48.333716/13.852322</b>
No.			
Weidenholz 6 4730 Waizenkirchen	Mon-Fri: 00:00-24:00 Sat: 00:00-24:00 Sun: 00:00-24:00	<b>IQ-Cards</b>   	<b>Features</b>  
-			







<b>464</b>	<b>Genol Pram</b>		<b>GPS: 48.2316934/13.61876795</b>
No.			
Steinbruck 16 4742 Pram	Mon-Fri: 0:00-24:00 Sat: 0:00-24:00 Sun: 0:00-24:00	<b>IQ-Cards</b>  	<b>Features</b> 
-			





<b>465</b>	<b>Genol Andorf</b>		<b>GPS: 48.3657541/13.5661544</b>
No.			
Hauptstraße 75 4770 Andorf	Mon-Fri: 6:00-22:00 Sat: 6:00-22:00 Sun: 6:00-22:00	IQ-Cards  	Features 
-			






<b>469</b>	<b>BP Schärding</b>		<b>GPS: 48.4642/13.43565</b>
No.			
Passauer Straße 29 4780 Schärding	Mon-Fri: 6:00-20:00 Sat: 8:00-20:00 Sun: 8:00-20:00	IQ-Cards  	Features  
-			






<b>466</b>	<b>Genol Lambrechten</b>		<b>GPS: 48.3167086/13.5114448</b>
No.			
Lambrechten 53 4772 Lambrechten	Mon-Fri: 0:00-24:00 Sat: 0:00-24:00 Sun: 0:00-24:00	IQ-Cards  	Features 
-			

<b>470</b>	<b>SHELL Schärding</b>	 	<b>GPS: 48.463161/13.433155</b>
No.			
Passauer Straße 21 4780 Schärding	Mon-Fri: 7:00-20:00 Sat: 7:00-20:00 Sun: 7:00-20:00	IQ-Cards   	Features 
-			




<b>467</b>	<b>Genol Sankt Marienkirchen</b>	 	<b>GPS: 48.395205/13.4264339</b>
No.			
Andiesen 13 4774 Sankt Marienkirchen	Mon-Fri: 0:00-24:00 Sat: 0:00-24:00 Sun: 0:00-24:00	IQ-Cards  	Features  
-			




<b>471</b>	<b>Turmöl Achleiten</b>	 	<b>GPS: 48.5810432/13.503549</b>
No.			
Hinding 23a 4785 Achleiten	Mon-Fri: 0:00-24:00 Sat: 0:00-24:00 Sun: 0:00-24:00	IQ-Cards  	Features
-			





<b>468</b>	<b>Genol Traufkirchen / Pram</b>	 	<b>GPS: 48.408677/13.518224</b>
No.			
Haberedt 19 4775 Taufkirchen an der Pram	Mon-Fri: 0:00-24:00 Sat: 0:00-24:00 Sun: 0:00-24:00	IQ-Cards  	Features 
-			





<b>472</b>	<b>Genol Brunnwies</b>	 	<b>GPS: 48.4584665/13.4449326</b>
No.			
Otterbachserstraße 2 4786 Brunnwies	Mon-Fri: 0:00-24:00 Sat: 0:00-24:00 Sun: 0:00-24:00	IQ-Cards  	Features 
-			












<b>473</b>	<b>Turmöl Quick Münzkirchen</b>		<b>GPS: 48.4826/13.56233</b>
No.			
Schärdinger Straße 30 4792 Münzkirchen	Mon-Fri: 0:00-24:00 Sat: 0:00-24:00 Sun: 0:00-24:00	IQ-Cards  	Features
-			






<b>477</b>	<b>Turmöl Gmunden</b>		<b>GPS: 47.925202712/13.787157493</b>
No.			
Bahnhofstraße 46 4810 Gmunden	Mon-Fri: 5:00-23:00 Sat: 5:00-23:00 Sun: 5:00-23:00	IQ-Cards  	Features
-			





<b>474</b>	<b>Genol Münzkirchen</b>	 	<b>GPS: 48.482705/13.5585492</b>
No.			
Molkereistraße 5 4792 Münzkirchen	Mon-Fri: 0:00-24:00 Sat: 0:00-24:00 Sun: 0:00-24:00	IQ-Cards 	Features 
-			






<b>478</b>	<b>Turmöl Quick Gmunden</b>		<b>GPS: 47.925313/13.788409</b>
No.			
Druckereistraße 5 4810 Gmunden	Mon-Fri: 0:00-24:00 Sat: 0:00-24:00 Sun: 0:00-24:00	IQ-Cards  	Features 
-			






<b>475</b>	<b>Genol Kopfing im Innkreis</b>		<b>GPS: 48.443368/13.659515</b>
No.			
Sportplatzstraße 121 4794 Kopfing im Innkreis	Mon-Fri: 0:00-24:00 Sat: 0:00-24:00 Sun: 0:00-24:00	IQ-Cards  	Features 
-			




<b>479</b>	<b>Turmöl Quick Gmunden II</b>	 	<b>GPS: 47.9090631/13.7842862</b>
No.			
Dr.-Franz-Thomas-Straße 22a 4810 Gmunden	Mon-Fri: 6:00-21:00 Sat: 6:00-21:00 Sun: 7:00-21:00	IQ-Cards  	Features 
-			





<b>476</b>	<b>Diesel 24 Attnang/Puchheim</b>		<b>GPS: 48.021581/13.729964</b>
No.			
Wiener Straße 40 4800 Attnang/Puchheim	Mon-Fri: 0:00-24:00 Sat: 0:00-24:00 Sun: 0:00-24:00	IQ-Cards  	Features  
-			





<b>480</b>	<b>Turmöl Quick Pinsdorf</b>		<b>GPS: 47.938018/13.757592</b>
No.			
Windbüchelgasse 2 4812 Pinsdorf	Mon-Fri: 0:00-24:00 Sat: 0:00-24:00 Sun: 0:00-24:00	IQ-Cards  	Features 
-			









<b>481</b>	<b>Genol Altmünster</b>	 	<b>GPS: 47.8873166/13.7601858</b>
No.			
Großalmstraße 24 4813 Altmünster	Mon-Fri: 5:00-22:00 Sat: 5:00-22:00 Sun: 5:00-22:00	<b>IQ-Cards</b>  	<b>Features</b> 
-			





<b>485</b>	<b>Turmöl Quick Bad Ischl I</b>	 	<b>GPS: 47.71746/13.59084</b>
No.			
Salzburger Straße 103 4820 Bad Ischl	Mon-Fri: 0:00-24:00 Sat: 0:00-24:00 Sun: 0:00-24:00	<b>IQ-Cards</b>  	<b>Features</b> 
-			





<b>482</b>	<b>Turmöl Altmünster</b>		<b>GPS: 47.90199291/13.76778704</b>
No.			
Hauptstraße 22 4813 Altmünster	Mon-Fri: 6:00-22:00 Sat: 6:00-22:00 Sun: 6:00-22:00	<b>IQ-Cards</b>  	<b>Features</b>
-			






<b>486</b>	<b>Turmöl Quick Bad Ischl II</b>		<b>GPS: 47.689531/13.624292</b>
No.			
Sulzbachstraße 41 4820 Bad Ischl	Mon-Fri: 0:00-24:00 Sat: 0:00-24:00 Sun: 0:00-24:00	<b>IQ-Cards</b>  	<b>Features</b> 
-			





<b>483</b>	<b>Turmöl Quick Altmünster</b>		<b>GPS: 47.884437/13.771338</b>
No.			
Nachdemsee 12 4813 Altmünster	Mon-Fri: 0:00-24:00 Sat: 0:00-24:00 Sun: 0:00-24:00	<b>IQ-Cards</b>  	<b>Features</b> 
-			





<b>487</b>	<b>BP Bad Goisern</b>	 	<b>GPS: 47.6238331/13.6454513</b>
No.			
Sankt Agatha 86 4822 Bad Goisern	Mon-Fri: 6:00-22:00 Sat: 6:00-22:00 Sun: 7:00-22:00	<b>IQ-Cards</b>   	<b>Features</b>   
-			









<b>484</b>	<b>Turmöl Bad Ischl</b>		<b>GPS: 47.72133054/13.6402778</b>
No.			
Linzer Straße 17 4820 Bad Ischl	Mon-Fri: 6:00-22:00 Sat: 6:00-22:00 Sun: 6:00-22:00	<b>IQ-Cards</b>  	<b>Features</b> 
-			






<b>488</b>	<b>Turmöl Quick Vöcklabruck II</b>		<b>GPS: 48.003711/13.662455</b>
No.			
Linzer Straße 37 4840 Vöcklabruck	Mon-Fri: 6:00-22:00 Sat: 6:00-22:00 Sun: 6:00-22:00	<b>IQ-Cards</b>  	<b>Features</b> 
-			







<b>489</b>	<b>BP Regau</b>		<b>GPS: 47.98435/13.69753</b>
No.			
Salzkammergut Straße 8 4844 Regau	Mon-Fri: 6:00-20:00 Sat: 7:00-19:00 Sun: 8:00-19:00	IQ-Cards  	Features  
-			




<b>493</b>	<b>Turmöl Quick Nußdorf am Attersee</b>		<b>GPS: 47.88627/13.524301</b>
No.			
Dorfstraße 16 4865 Nußdorf am Attersee	Mon-Fri: 0:00-24:00 Sat: 0:00-24:00 Sun: 0:00-24:00	IQ-Cards  	Features 
-			






<b>490</b>	<b>Turmöl Quick Weyregg</b>		<b>GPS: 47.903071294/13.5724208</b>
No.			
Weyreggerstraße 38 4852 Weyregg	Mon-Fri: 0:00-24:00 Sat: 0:00-24:00 Sun: 0:00-24:00	IQ-Cards  	Features 
-			

<b>494</b>	<b>BP Vöcklamarkt</b>	 	<b>GPS: 47.9953014/13.4889876</b>
No.			
Frankenburger Straße 1a 4870 Vöcklamarkt	Mon-Fri: 6:00-20:00 Sat: 6:00-20:00 Sun: 6:00-20:00	IQ-Cards   	Features   
-			

<b>491</b>	<b>Genol Schörfling</b>	 	<b>GPS: 47.9442884/13.5949965</b>
No.			
Hauptstraße 36 4861 Schörfling	Mon-Fri: 0:00-24:00 Sat: 0:00-24:00 Sun: 0:00-24:00	IQ-Cards  	Features 
-			

<b>495</b>	<b>Genol Redl Zipf</b>	 	<b>GPS: 48.0264297/13.5108238</b>
No.			
Langwies 25 4871 Redl Zipf	Mon-Fri: 6:00-23:00 Sat: 6:00-23:00 Sun: 6:00-23:00	IQ-Cards  	Features  
-			

<b>492</b>	<b>Turmöl Quick Attersee</b>		<b>GPS: 47.916646323/13.5322029</b>
No.			
Attergaustraße 21 4864 Attersee	Mon-Fri: 0:00-24:00 Sat: 0:00-24:00 Sun: 0:00-24:00	IQ-Cards 	Features 
-			

<b>496</b>	<b>Genol Sankt Georgen</b>	 	<b>GPS: 47.9370855/13.488724</b>
No.			
Bahnhofstraße 15 4880 Sankt Georgen	Mon-Fri: 0:00-24:00 Sat: 0:00-24:00 Sun: 0:00-24:00	IQ-Cards  	Features 
-			

<b>497</b>	<b>iQ St. Georgen im Attergau</b>		<b>GPS: 47.929097/13.503174</b>
No.			
Am Seering 6 4880 St. Georgen im Attergau	Mon-Fri: 0:00-24:00 Sat: 0:00-24:00 Sun: 0:00-24:00	IQ-Cards 	Features 
A1/E60/E55, Exit 242 St. Georgen im Attergau			

<b>501</b>	<b>Turmöl Quick Eberschwang</b>		<b>GPS: 48.15684/13.561607</b>
No.			
Eberschwang 98 4906 Eberschwang	Mon-Fri: 6:00-22:00 Sat: 6:00-22:00 Sun: 6:00-22:00	IQ-Cards 	Features 
-			

<b>498</b>	<b>Pink St. Georgen</b>		<b>GPS: 47.9311574/13.4968297</b>
No.			
Thern 22 4880 St. Georgen im Attergau	Mon-Fri: 6:00-22:00 Sat: 6:00-22:00 Sun: 6:00-22:00	IQ-Cards 	Features 
-			





<b>502</b>	<b>Turmöl Ried im Innkreis</b>		<b>GPS: 48.2059/13.480566</b>
No.			
Braunauerstraße 10 4910 Ried im Innkreis	Mon-Fri: 5:00-24:00 Sat: 5:00-24:00 Sun: 5:00-24:00	IQ-Cards 	Features
-			






<b>499</b>	<b>Genol Frankenmarkt</b>		<b>GPS: 47.9883276/13.3925344</b>
No.			
Schwaigern 56 4890 Frankenmarkt	Mon-Fri: 0:00-24:00 Sat: 0:00-24:00 Sun: 0:00-24:00	IQ-Cards 	Features 
-			







<b>503</b>	<b>BP Ried-Tumeltsham</b>		<b>GPS: 48.2180558/13.4947438</b>
No.			
Hannesgrub Süd 3 4911 Tumeltsham	Mon-Fri: 6:00-21:00 Sat: 8:00-20:00 Sun: 8:00-20:00	IQ-Cards 	Features 
-			





<b>500</b>	<b>iQ Pöndorf</b>		<b>GPS: 47.9921311/13.3556954</b>
No.			
Obermühtham 27 4891 Pöndorf	Mon-Fri: 6:00-20:00 Sat: 7:00-20:00 Sun: 8:00-13:00	IQ-Cards 	Features 
-			





<b>504</b>	<b>BP Geiersberg</b>		<b>GPS: 48.198756587/13.6048685</b> 33
No.			
Pramerdorf 13 4922 Geiersberg	Mon-Fri: 5:30-22:00 Sat: 7:00-21:00 Sun: 7:00-21:00	IQ-Cards 	Features 
-			






<b>505</b>	<b>Turmöl Quick Gurten</b>		<b>GPS: 48.239374/13.348022</b>
No.			
Rieder Straße 8 4942 Gurten	Mon-Fri: 0:00-24:00 Sat: 0:00-24:00 Sun: 0:00-24:00	IQ-Cards  	Features 
-			









<b>509</b>	<b>Pink Weng</b>	 	<b>GPS: 48.248669/13.191453</b>
No.			
Harterding 20 4952 Weng	Mon-Fri: 5:00-22:00 Sat: 5:00-22:00 Sun: 5:00-22:00	IQ-Cards  	Features 
-			






<b>506</b>	<b>Genol Geinberg</b>	 	<b>GPS: 48.2703985/13.2618558</b>
No.			
Moosham 35 4943 Geinberg	Mon-Fri: 0:00-24:00 Sat: 0:00-24:00 Sun: 0:00-24:00	IQ-Cards  	Features  
-			

<b>510</b>	<b>Genol Mining</b>		<b>GPS: 48.27039/13.171093</b>
No.			
Gewerbestraße 4962 Mining	Mon-Fri: 0:00-24:00 Sat: 0:00-24:00 Sun: 0:00-24:00	IQ-Cards  	Features 
-			

<b>507</b>	<b>Genol Gurten</b>	 	<b>GPS: 48.2401514/13.337626</b>
No.			
Edt 15 4943 Gurten	Mon-Fri: 0:00-24:00 Sat: 0:00-24:00 Sun: 0:00-24:00	IQ-Cards 	Features 
-			

<b>511</b>	<b>Genol St. Martin</b>	 	<b>GPS: 48.28608305/13.43470898 3</b>
No.			
Diesseits 189 4973 St. Martin/Innkreis	Mon-Fri: 0:00-24:00 Sat: 0:00-24:00 Sun: 0:00-24:00	IQ-Cards  	Features 
-			

<b>508</b>	<b>BP Weng</b>	 	<b>GPS: 48.2494394/13.2090305</b>
No.			
Pirath 18 4952 Weng	Mon-Fri: 6:00-22:00 Sat: 0:00-24:00 Sun: 0:00-22:00	IQ-Cards   	Features   
-			

<b>512</b>	<b>SHELL Reichersberg</b>		<b>GPS: 48.331725/13.357615</b>
No.			
Reichersberg 224 4981 Reichersberg	Mon-Fri: 8:00-20:00 Sat: 8:00-20:00 Sun: 8:00-20:00	IQ-Cards   	Features 
8,331725/13,35761			

<b>513</b>	<b>BP Oberberg</b>		<b>GPS: 48.3193555/13.3277399</b>
No.			
Brückenstraße 4 4982 Oberberg am Inn	Mon-Fri: 7:00-21:00 Sat: 7:00-21:00 Sun: 7:00-21:00	IQ-Cards   	Features 
-			

<b>517</b>	<b>BP Salzburg II</b>		<b>GPS: 47.7845/13.0525</b>
No.			
Nonntaler Hauptstraße 65 5020 Salzburg	Mon-Fri: 6:00-22:00 Sat: 6:00-22:00 Sun: 6:00-22:00	IQ-Cards  	Features  
-			

<b>514</b>	<b>BP Salzburg I</b>	 	<b>GPS: 47.8331674/12.9980373</b>
No.			
Münchner Bundesstraße 137 5020 Salzburg	Mon-Fri: 0:00-24:00 Sat: 0:00-24:00 Sun: 0:00-24:00	IQ-Cards   	Features    
A1/E55/E60, Exit 292 Salzburg-Mitte			






<b>518</b>	<b>IQ Salzburg/Lieferung</b>		<b>GPS: 47.834681/12.997816</b>
No.			
Franz-Sauer-Straße 46 5020 Salzburg	Mon-Fri: 6:00-21:00 Sat: 7:00-21:00 Sun: 7:00-21:00	IQ-Cards  	Features 
-			







<b>515</b>	<b>Turmöl Salzburg I</b>	 	<b>GPS: 47.7971018/13.0677152</b>
No.			
Aignerstraße 22 5020 Salzburg	Mon-Fri: 6:00-23:00 Sat: 6:00-23:00 Sun: 6:00-23:00	IQ-Cards  	Features
-			






<b>519</b>	<b>dts Salzburg</b>		<b>GPS: 47.816506/13.059516</b>
No.			
Gnigler Straße 52 5020 Salzburg	Mon-Fri: 0:00-24:00 Sat: 0:00-24:00 Sun: 0:00-24:00	IQ-Cards  	Features   
A1/E55/E60, Exit 288 Salzburg-Nord			






<b>516</b>	<b>Turmöl Salzburg-Flughafen</b>	 	<b>GPS: 47.7935477/12.9961063</b>
No.			
Innsbrucker Bundesstraße 97 5020 Salzburg-Flughafen	Mon-Fri: 6:00-23:00 Sat: 6:00-23:00 Sun: 6:00-23:00	IQ-Cards  	Features
-			





<b>520</b>	<b>BP Leikermoser Wals</b>	 	<b>GPS: 47.785797/12.976034</b>
No.			
Bundesstraße 49 5071 Wals	Mon-Fri: 6:00-22:00 Sat: 6:00-22:00 Sun: 6:00-21:00	IQ-Cards  	Features
-			






<b>521</b>	<b>Lagerhaus Wals</b>	 	<b>GPS: 47.7882/12.97287</b>
No.			
Lagerhausstraße 2 5071 Wals	Mon-Fri: 0:00-24:00 Sat: 0:00-24:00 Sun: 0:00-24:00	IQ-Cards  	Features 
-			







<b>525</b>	<b>BP Leikermoser Unken</b>	 	<b>GPS: 47.665633/12.75281</b>
No.			
Niederland 112 5091 Unken	Mon-Fri: 6:00-21:00 Sat: 6:00-21:00 Sun: 6:00-21:00	IQ-Cards  	Features  
-			






<b>522</b>	<b>Turmöl Salzburg-Wals</b>	 	<b>GPS: 47.7943893/12.9869429</b>
No.			
Franz-Brötznerstraße 2 5073 Salzburg-Wals	Mon-Fri: 0:00-24:00 Sat: 0:00-24:00 Sun: 0:00-24:00	IQ-Cards  	Features 
-			








<b>526</b>	<b>Lagerhaus St.Martin/Lofer</b>		<b>GPS: 47.5748939/12.7001633</b>
No.			
Grubhof 179 5092 St.Martin/Lofer	Mon-Fri: 0:00-24:00 Sat: 0:00-24:00 Sun: 0:00-24:00	IQ-Cards  	Features  
-			





<b>523</b>	<b>BP Leikermoser Anif</b>	 	<b>GPS: 47.737043/13.050642</b>
No.			
Alpenstraße 111 5081 Anif	Mon-Fri: 6:00-22:00 Sat: 6:00-22:00 Sun: 6:00-21:00	IQ-Cards  	Features
A10/E55, Exit 8 Salzburg Süd			








<b>527</b>	<b>Lagerhaus Bergheim</b>	 	<b>GPS: 47.842855/13.041653</b>
No.			
Lamprechtshausener Bundesstraße 4 5101 Bergheim	Mon-Fri: 0:00-24:00 Sat: 0:00-24:00 Sun: 0:00-24:00	IQ-Cards  	Features 
-			






<b>524</b>	<b>BP Großgmain</b>		<b>GPS: 47.7279005/12.9153066</b>
No.			
Salzburger Straße 285 5084 Großgmain	Mon-Fri: 6:00-21:00 Sat: 6:00-21:00 Sun: 7:00-20:00	IQ-Cards   	Features  
-			





<b>528</b>	<b>Webersdorfer Salzburg</b>		<b>GPS: 47.834617/13.064611</b>
No.			
Franz-Wolfram-Scherer-St raße 38a 5101 Bergheim / Salzburg	Mon-Fri: 0:00-24:00 Sat: 0:00-24:00 Sun: 0:00-24:00	IQ-Cards  	Features  
A1/E55/E60, Exit 288 Salzburg-Nord			





<b>529</b>	<b>BP Bergheim / Lengfelden</b>	 	<b>GPS: 47.8441697/13.0505776</b>
No.			
Lamprechtshauserner Str. 3 B156 5101 Bergheim / Lengfelden	Mon-Fri: 0:00-24:00 Sat: 0:00-24:00 Sun: 0:00-24:00	IQ-Cards  	Features   
-			





<b>533</b>	<b>Turmöl St. Pantaleon I</b>		<b>GPS: 47.996737233/12.8778094</b>
No.			
Am Schneidergraben 2 5120 St. Pantaleon	Mon-Fri: 7:00-20:00 Sat: 8:00-20:00 Sun: 0:00-20:00	IQ-Cards  	Features 
-			





<b>530</b>	<b>BP Oberndorf</b>		<b>GPS: 47.935288/12.946558</b>
No.			
Salzburger Straße 4 5110 Oberndorf bei Salzburg	Mon-Fri: 6:00-21:00 Sat: 8:00-21:00 Sun: 8:00-21:00	IQ-Cards   	Features   
-			

<b>534</b>	<b>Genol Ostermiething</b>	 	<b>GPS: 48.0618995/12.8353012</b>
No.			
Döstling 20 5121 Ostermiething	Mon-Fri: 0:00-24:00 Sat: 0:00-24:00 Sun: 0:00-24:00	IQ-Cards  	Features 
-			




<b>531</b>	<b>Lagerhaus Gömging</b>		<b>GPS: 47.9573266/12.9422313</b>
No.			
Mittergöming 16 5114 Gömging	Mon-Fri: 0:00-24:00 Sat: 0:00-24:00 Sun: 0:00-24:00	IQ-Cards  	Features 
-			






<b>535</b>	<b>BP Ach</b>		<b>GPS: 48.1570682/12.8402924</b>
No.			
Braunauer Straße 1 5122 Ach	Mon-Fri: 6:00-21:00 Sat: 6:00-21:00 Sun: 7:00-21:00	IQ-Cards  	Features 
-			




<b>532</b>	<b>Turmöl St. Pantaleon II</b>		<b>GPS: 48.011932/12.861621</b>
No.			
Wildshut 31 5120 St. Pantaleon	Mon-Fri: 6:00-21:00 Sat: 6:00-21:00 Sun: 6:00-21:00	IQ-Cards  	Features 
-			






<b>536</b>	<b>Genol Hochburg-Ach</b>		<b>GPS: 48.146193779/12.8382500</b> 8
No.			
Heinz-Lanner-Straße 1 5122 Hochburg-Ach	Mon-Fri: 0:00-24:00 Sat: 0:00-24:00 Sun: 0:00-24:00	IQ-Cards  	Features 
-			















<b>537</b>	<b>Turmöl Franking</b>		<b>GPS: 48.0528/12.9124</b>
No.			
Franking 17 5131 Franking	Mon-Fri: 7:30-18:00 Sat: 7:30-12:00 Sun: closed	IQ-Cards  	Features
-			





<b>541</b>	<b>Lagerhaus Obertrum a.See</b>	 	<b>GPS: 47.93628/13.08378</b>
No.			
Gruberfeldstraße 2 5162 Obertrum a.See	Mon-Fri: 0:00-24:00 Sat: 0:00-24:00 Sun: 0:00-24:00	IQ-Cards   	Features
-			







<b>538</b>	<b>Turmöl Geretsberg</b>		<b>GPS: 48.1020302/12.968451289</b>
No.			
Goldbrunn 7 5132 Geretsberg	Mon-Fri: 6:30-20:00 Sat: 6:30-20:00 Sun: 6:30-20:00	IQ-Cards  	Features
-			








<b>542</b>	<b>BP Leikermoser Seekirchen</b>	 	<b>GPS: 47.90366/13.120649</b>
No.			
Obertrumer Landstraße 11 5201 Seekirchen	Mon-Fri: 6:00-22:30 Sat: 6:00-22:30 Sun: 7:00-20:00	IQ-Cards   	Features
-			





<b>539</b>	<b>Genöl Eggelsberg</b>	 	<b>GPS: 48.089176/12.991771</b>
No.			
Gundertshausen 79 5142 Eggelsberg	Mon-Fri: 0:00-24:00 Sat: 0:00-24:00 Sun: 0:00-24:00	IQ-Cards    	Features
-			





<b>543</b>	<b>Lagerhaus Straßwalchen</b>	 	<b>GPS: 47.95676/13.23477</b>
No.			
Neumarkter Straße 1 5204 Straßwalchen	Mon-Fri: 0:00-24:00 Sat: 0:00-24:00 Sun: 0:00-24:00	IQ-Cards    	Features
-			






<b>540</b>	<b>Turmöl Quick Neukirchen/Enknach</b>		<b>GPS: 48.178749/13.050885</b>
No.			
Salzburger Straße 14 5145 Neukirchen/Enknach	Mon-Fri: 6:00-22:00 Sat: 6:00-22:00 Sun: 6:00-22:00	IQ-Cards   	Features
-			






<b>544</b>	<b>Genöl Friedburg</b>	 	<b>GPS: 48.01708/13.24895</b>
No.			
Salzburger Straße 5 5211 Friedburg	Mon-Fri: 0:00-24:00 Sat: 0:00-24:00 Sun: 0:00-24:00	IQ-Cards    	Features
-			








<b>545</b>	<b>BP Lochen</b>	 	<b>GPS: 48.027455/13.14086</b>
No.			
Kerschham 104 5221 Lochen	Mon-Fri: 6:00-21:00 Sat: 8:00-22:00 Sun: 8:00-22:00	<b>IQ-Cards</b>   	<b>Features</b>  
-			






<b>549</b>	<b>Turmöl Quick Mauerkirchen</b>		<b>GPS: 48.183396/13.131451</b>
No.			
Unterbrunning 7 5270 Mauerkirchen	Mon-Fri: 0:00-24:00 Sat: 0:00-24:00 Sun: 0:00-24:00	<b>IQ-Cards</b>  	<b>Features</b> 
-			





<b>546</b>	<b>Genol Mattighofen</b>		<b>GPS: 48.10559/13.1519</b>
No.			
Harlochnerstraße 1 5230 Mattighofen	Mon-Fri: 0:00-24:00 Sat: 0:00-24:00 Sun: 0:00-24:00	<b>IQ-Cards</b>  	<b>Features</b> 
-			






<b>550</b>	<b>BP Burgkirchen</b>	 	<b>GPS: 48.196046149/13.105922401</b>
No.			
Au 2 5274 Burgkirchen	Mon-Fri: 5:00-23:00 Sat: 6:00-22:00 Sun: 6:00-22:00	<b>IQ-Cards</b>  	<b>Features</b> 
-			





<b>547</b>	<b>Genol Aspach</b>	 	<b>GPS: 48.18204/13.29502</b>
No.			
Höhharter Straße 47 5252 Aspach	Mon-Fri: 0:00-24:00 Sat: 0:00-24:00 Sun: 0:00-24:00	<b>IQ-Cards</b>  	<b>Features</b> 
-			








<b>551</b>	<b>Autohof Braunau</b>	 	<b>GPS: 48.247988/13.015058</b>
No.			
Neue Innbrückenstraße 2 5280 Braunau	Mon-Fri: 0:00-24:00 Sat: 0:00-24:00 Sun: 0:00-24:00	<b>IQ-Cards</b>  	<b>Features</b>   
-			






<b>548</b>	<b>Genol Mauerkirchen</b>	 	<b>GPS: 48.1971181/13.1286289</b>
No.			
Bahnhofstraße 32 5270 Mauerkirchen	Mon-Fri: 0:00-24:00 Sat: 0:00-24:00 Sun: 0:00-24:00	<b>IQ-Cards</b>  	<b>Features</b> 
-			








<b>552</b>	<b>M3 Braunau</b>		<b>GPS: 48.254823/13.036174</b>
No.			
Salzburger Straße 11 5280 Braunau	Mon-Fri: 6:00-22:00 Sat: 6:00-22:00	<b>IQ-Cards</b>  	<b>Features</b> 
-			





<b>553</b>	<b>Lagerhaus Eugendorf</b>	 	<b>GPS: 47.8576236/13.1197573</b>
No.			
Salzburgerstraße 40 5301 Eugendorf	Mon-Fri: 0:00-24:00 Sat: 0:00-24:00 Sun: 0:00-24:00	IQ-Cards  	Features 
-			






<b>557</b>	<b>Turmöl Innerschwand</b>		<b>GPS: 47.831976/13.395806</b>
No.			
Maierhof 2 5311 Innerschwand am Mondsee	Mon-Fri: 6:00-20:30 Sat: 6:00-20:30 Sun: 7:00-20:30	IQ-Cards  	Features 
-			





<b>554</b>	<b>BP Eugendorf-Strass</b>	 	<b>GPS: 47.8616356/13.1284904</b>
No.			
Gewerbestraße 1 5301 Eugendorf-Strass	Mon-Fri: 0:00-24:00 Sat: 0:00-24:00 Sun: 0:00-24:00	IQ-Cards  	Features   
-			







<b>558</b>	<b>Lagerhaus Hof b.Salzburg</b>	 	<b>GPS: 47.8229661/13.200058</b>
No.			
Gewerbestraße 3 5322 Hof b.Salzburg	Mon-Fri: 0:00-24:00 Sat: 0:00-24:00 Sun: 0:00-24:00	IQ-Cards  	Features 
-			







<b>555</b>	<b>SHELL Eugendorf</b>	 	<b>GPS: 47.878458/13.163862</b>
No.			
Wiener Straße 30 5301 Eugendorf	Mon-Fri: 7:00-19:30 Sat: 8:00-19:00 Sun: 10:00-19:00	IQ-Cards   	Features  
-			





<b>559</b>	<b>Turmöl Fuschl am See</b>		<b>GPS: 47.7957313/13.304742</b>
No.			
Wolfgangseestraße 21 5330 Fuschl am See	Mon-Fri: 6:00-22:00 Sat: 6:00-22:00 Sun: 7:00-21:00	IQ-Cards  	Features 
-			








<b>556</b>	<b>Genol Mondsee</b>	 	<b>GPS: 47.87193/13.32327</b>
No.			
Guggenbergstraße 1 5310 Mondsee	Mon-Fri: 0:00-24:00 Sat: 0:00-24:00 Sun: 0:00-24:00	IQ-Cards  	Features 
-			







<b>560</b>	<b>Turmöl Quick St. Gilgen</b>		<b>GPS: 47.7643973/13.3641264</b>
No.			
Konrad-Lesiak-Platz 6 5340 St. Gilgen	Mon-Fri: 0:00-24:00 Sat: 0:00-24:00 Sun: 0:00-24:00	IQ-Cards  	Features 
-			




<b>561</b>	<b>SHELL Abersee</b>	 	<b>GPS: 47.72338/13.424233</b>
No.			
Wolfgangseestraße 49 5350 Abersee-Strobl	Mon-Fri: 9:00-18:00 Sat: 9:00-18:00 Sun: 9:00-18:00	<b>IQ-Cards</b>   	<b>Features</b> 
-			








<b>565</b>	<b>BP Imlau</b>	 	<b>GPS: 47.46028/13.19877</b>
No.			
Imlau 65 5452 Imlau	Mon-Fri: 6:00-20:00 Sat: 6:00-20:00 Sun: 7:00-20:00	<b>IQ-Cards</b>  	<b>Features</b>  
-			






<b>562</b>	<b>Turmöl Quick Hallein</b>		<b>GPS: 47.682306/13.100501</b>
No.			
Salzachtalstraße 16 5400 Hallein	Mon-Fri: 0:00-24:00 Sat: 0:00-24:00 Sun: 0:00-24:00	<b>IQ-Cards</b>  	<b>Features</b> 
-			






<b>566</b>	<b>BP Bischofshofen</b>	 	<b>GPS: 47.4229426/13.2163699</b>
No.			
Salzburgerstraße70 5500 Bischofshofen	Mon-Fri: 6:30-20:00 Sat: 7:00-19:00 Sun: closed	<b>IQ-Cards</b>  	<b>Features</b>   
-			







<b>563</b>	<b>ENI Golling</b>	 	<b>GPS: 47.591916/13.175429</b>
No.			
Obergäu 310 5440 Golling	Mon-Fri: 0:00-24:00 Sat: 0:00-24:00 Sun: 0:00-24:00	<b>IQ-Cards</b>  	<b>Features</b>  
A10/E55, Exit 28 Golling			









<b>567</b>	<b>Turmöl Bischofshofen</b>		<b>GPS: 47.42475/13.21453</b>
No.			
Salzburger Straße 90 5500 Bischofshofen	Mon-Fri: 5:30-22:00 Sat: 5:30-22:00 Sun: 7:00-22:00	<b>IQ-Cards</b>  	<b>Features</b>
-			






<b>564</b>	<b>iQ Pfarrwerfen</b>		<b>GPS: 47.459005/13.203238</b>
No.			
Dorfwerfen 50 5452 Pfarrwerfen	Mon-Fri: 7:00-19:00 Sat: 7:00-15:00 Sun: closed	<b>IQ-Cards</b>   	<b>Features</b>   
-			









<b>568</b>	<b>Lagerhaus Altenmarkt</b>	 	<b>GPS: 47.382723/13.42707</b>
No.			
Ladestraße 89 5541 Altenmarkt im Pongau	Mon-Fri: 0:00-24:00 Sat: 0:00-24:00 Sun: 0:00-24:00	<b>IQ-Cards</b>  	<b>Features</b> 
-			






<b>569</b>	<b>BP Altenmarkt im Pongau</b>		<b>GPS: 47.381/13.4175</b>
No.			
Obere Marktstraße 45 5541 Altenmarkt im Pongau	Mon-Fri: 7:00-20:00 Sat: 7:00-20:00 Sun: 8:00-19:00	IQ-Cards  	Features  
-			






<b>573</b>	<b>BP Leikermoser St. Michael</b>	 	<b>GPS: 47.096349/13.633776</b>
No.			
Murtaler Straße 579 5582 St. Michael im Lungau	Mon-Fri: 6:00-19:00 Sat: 6:00-21:00 Sun: 6:00-21:00	IQ-Cards  	Features  
-			
A10/E55, Exit 104 St. Michael im Lungau			







<b>570</b>	<b>BP Flachau</b>	 	<b>GPS: 47.2487594/13.4249654</b>
No.			
Flachauwinklstraße 182 5542 Flachau	Mon-Fri: 0:00-24:00 Sat: 0:00-24:00 Sun: 0:00-24:00	IQ-Cards  	Features    
-			







<b>574</b>	<b>SHELL St. Michael im Lungau</b>		<b>GPS: 47.0948959/13.6359162</b>
No.			
Austraße 21 5582 St. Michael im Lungau	Mon-Fri: 7:00-18:00 Sat: 7:00-19:00 Sun: 8:00-19:00	IQ-Cards  	Features  
-			





<b>571</b>	<b>BP Radstadt</b>	 	<b>GPS: 47.386639/13.450906</b>
No.			
Salzburger Straße 43 5550 Radstadt	Mon-Fri: 6:00-21:00 Sat: 6:00-21:00 Sun: 7:00-21:00	IQ-Cards  	Features    
-			






<b>575</b>	<b>BP Leikermoser St. Johann</b>	 	<b>GPS: 47.334366/13.18937</b>
No.			
Bundesstraße 2 5600 St. Johann im Pongau	Mon-Fri: 6:00-22:00 Sat: 6:00-22:00 Sun: 6:00-21:00	IQ-Cards  	Features 
-			

<b>572</b>	<b>Rumpold Tamsweg</b>	 	<b>GPS: 47.133005/13.795488</b>
No.			
Gewerbepark 5580 Tamsweg	Mon-Fri: 0:00-24:00 Sat: 0:00-24:00 Sun: 0:00-24:00	IQ-Cards  	Features 
-			






<b>576</b>	<b>Lagerhaus St. Johann</b>	 	<b>GPS: 47.3519519/13.1979764</b>
No.			
Industriestraße 8 5600 St. Johann im Pongau	Mon-Fri: 0:00-24:00 Sat: 0:00-24:00 Sun: 0:00-24:00	IQ-Cards  	Features  
-			








<b>577</b>	<b>BP Wagrain</b>		<b>GPS: 47.3365068/13.3028488</b>
No.			
Markt 130 5602 Wagrain	Mon-Fri: 6:00-20:00 Sat: 6:00-20:00 Sun: 7:00-20:00	<b>IQ-Cards</b>   	<b>Features</b>  
-			







<b>581</b>	<b>Turmöl Quick St. Veit</b>	 	<b>GPS: 47.29768799/13.08209957</b>
No.			
Klamm 14a 5621 St. Veit/Pongau	Mon-Fri: 0:00-24:00 Sat: 0:00-24:00 Sun: 0:00-24:00	<b>IQ-Cards</b> 	<b>Features</b> 
-			






<b>578</b>	<b>Lagerhaus Großarl</b>	 	<b>GPS: 47.231487/13.198419</b>
No.			
Achengasse 18 5611 Großarl	Mon-Fri: 0:00-24:00 Sat: 0:00-24:00 Sun: 0:00-24:00	<b>IQ-Cards</b>  	<b>Features</b> 
-			

<b>582</b>	<b>Turmöl Quick Bad Hofgastein</b>	 	<b>GPS: 47.157371/13.107219</b>
No.			
Weitmoserstraße 1 5630 Bad Hofgastein	Mon-Fri: 0:00-24:00 Sat: 0:00-24:00 Sun: 0:00-24:00	<b>IQ-Cards</b>  	<b>Features</b>  
-			

<b>579</b>	<b>Aigner Großarl</b>	 	<b>GPS: 47.22867002846/13.19901802</b>
No.			
Gewerbepark 5 5611 Großarl	Mon-Fri: 0:00-24:00 Sat: 0:00-24:00 Sun: 0:00-24:00	<b>IQ-Cards</b>  	<b>Features</b> 
-			

<b>583</b>	<b>BP Taxenbach</b>	 	<b>GPS: 47.2932261/12.9690655</b>
No.			
Bundesstraße 6 5660 Taxenbach	Mon-Fri: 6:00-20:00 Sat: 6:00-20:00 Sun: 8:00-20:00	<b>IQ-Cards</b>   	<b>Features</b>  
-			

<b>580</b>	<b>M3 St. Veit im Pongau</b>	 	<b>GPS: 47.32393/13.173794</b>
No.			
Gewerbestrasse 6 5621 St. Veit im Pongau	Mon-Fri: 00:00-24:00 Sat: 0:00-24:00 Sun: 0:00-24:00	<b>IQ-Cards</b>  	<b>Features</b>  
-			

<b>584</b>	<b>Lagerhaus Rauris</b>	 	<b>GPS: 47.2212731/12.9920645</b>
No.			
Oberer Markt 15 5661 Rauris	Mon-Fri: 0:00-24:00 Sat: 0:00-24:00 Sun: 0:00-24:00	<b>IQ-Cards</b>  	<b>Features</b> 
-			



The **fuel card** for  
**clever** companies

# IQ CARD STATIONS

Austria

<b>585</b>	<b>Lagerhaus Bruck/Glocknerstr.</b>		<b>GPS: 47.2868735/12.8092935</b>
No.			
Gewerbestraße 12 5671 Bruck a.d.Glocknerstr.	Mon-Fri: 0:00-24:00 Sat: 0:00-24:00 Sun: 0:00-24:00	<b>IQ-Cards</b> 	<b>Features</b> 
-			

<b>589</b>	<b>Turmöl Mittersill</b>		<b>GPS: 47.285101399/12.4929033</b>
No.			
Zellerstraße 30 5730 Mittersill	Mon-Fri: 6:00-22:00 Sat: 6:00-22:00 Sun: 6:00-22:00	<b>IQ-Cards</b> 	<b>Features</b>
-			

<b>586</b>	<b>Turmöl Fusch</b>		<b>GPS: 47.2317566335/12.82538174</b>
No.			
Zellerfusch 131 5672 Fusch	Mon-Fri: 6:00-20:00 Sat: 6:00-20:00 Sun: 6:00-20:00	<b>IQ-Cards</b> 	<b>Features</b> 
-			





<b>590</b>	<b>Turmöl Quick Mittersill</b>		<b>GPS: 47.285352/12.49123</b>
No.			
Zellerstraße 26 5730 Mittersill	Mon-Fri: 0:00-24:00 Sat: 0:00-24:00 Sun: 0:00-24:00	<b>IQ-Cards</b> 	<b>Features</b> 
-			






<b>587</b>	<b>BP Zell am See</b>		<b>GPS: 47.2968228/12.7960715</b>
No.			
Brucker Bundesstraße 57 5700 Zell am See	Mon-Fri: 6:00-22:00 Sat: 6:00-22:00 Sun: 7:00-21:00	<b>IQ-Cards</b> 	<b>Features</b> 
-			







<b>591</b>	<b>Lagerhaus Bramberg</b>		<b>GPS: 47.2656079/12.331224</b>
No.			
Weyerstraße 366 5733 Bramberg	Mon-Fri: 0:00-24:00 Sat: 0:00-24:00 Sun: 0:00-24:00	<b>IQ-Cards</b> 	<b>Features</b> 
-			







<b>588</b>	<b>SHELL Kaprun</b>		<b>GPS: 47.2768301/12.757181</b>
No.			
Landesstraße 30 5710 Kaprun	Mon-Fri: 7:00-19:15 Sat: 7:00-19:15 Sun: 8:00-19:15	<b>IQ-Cards</b> 	<b>Features</b> 
-			







<b>592</b>	<b>Turmöl Quick Neukirchen</b>		<b>GPS: 47.25178926/12.2785648</b>
No.			
Gerloser Bundesstraße 262 5741 Neukirchen am Großenediger	Mon-Fri: 0:00-24:00 Sat: 0:00-24:00 Sun: 0:00-24:00	<b>IQ-Cards</b> 	<b>Features</b> 
-			






<b>593</b>	<b>Turmöl Krimml</b>		<b>GPS: 47.21759/12.173675</b>
No.			
Oberkrimml 126 5743 Krimml	Mon-Fri: 7:00-19:00 Sat: 7:00-19:00 Sun: 7:00-18:00	IQ-Cards  	Features 
-			





<b>597</b>	<b>Genol Innsbruck</b>	 	<b>GPS: 47.2530483/11.394084</b>
No.			
Duilestraße 20 6020 Innsbruck	Mon-Fri: 0:00-24:00 Sat: 0:00-24:00 Sun: 0:00-24:00	IQ-Cards  	Features 
-			







<b>594</b>	<b>BP Maishofen</b>	 	<b>GPS: 47.3507/12.8005</b>
No.			
Zellerstraße 29 5751 Maishofen	Mon-Fri: 6:00-22:00 Sat: 6:00-22:00 Sun: 6:00-22:00	IQ-Cards  	Features  
-			

<b>598</b>	<b>BP Innsbruck I</b>	 	<b>GPS: 47.277588/11.424257</b>
No.			
Hallerstraße 100 6020 Innsbruck	Mon-Fri: 6:00-22:00 Sat: 6:00-22:00 Sun: 6:00-22:00	IQ-Cards  	Features  
-			







<b>595</b>	<b>BP Maria Alm</b>		<b>GPS: 47.4079407/12.8942825</b>
No.			
Hochkönigstraße 9 5761 Maria Alm	Mon-Fri: 6:00-22:00 Sat: 6:00-22:00 Sun: 7:00-21:00	IQ-Cards   	Features  
-			










<b>599</b>	<b>BP Innsbruck III</b>		<b>GPS: 47.2645/11.3658</b>
No.			
Kranebitter Allee 30 6020 Innsbruck	Mon-Fri: 0:00-24:00 Sat: 0:00-24:00 Sun: 0:00-24:00	IQ-Cards  	Features  
-			








<b>596</b>	<b>BP Leikermoser Innsbruck I</b>		<b>GPS: 47.261204/11.421618</b>
No.			
Amraser-See-Straße 10 6020 Innsbruck	Mon-Fri: 6:00-20:00 Sat: 6:00-20:00 Sun: 6:00-20:00	IQ-Cards  	Features 
A12/E45/E60, Exit 73 Innsbruck-Ost			







<b>600</b>	<b>BP Innsbruck IV</b>	 	<b>GPS: 47.2754805/11.4340003</b>
No.			
Hallerstraße 164 6020 Innsbruck	Mon-Fri: 6:00-20:00 Sat: 7:00-20:00 Sun: 8:00-18:00	IQ-Cards  	Features  
-			
















<b>601</b>	<b>BP Hall In Tirol</b>	 	<b>GPS: 47.2793/11.5014</b>
No.			
Pfannhausstraße 14 6060 Hall In Tirol	Mon-Fri: 7:00-22:00 Sat: 7:00-22:00 Sun: 7:00-21:00	<b>IQ-Cards</b>  	<b>Features</b>  
-			






<b>605</b>	<b>BP Weer</b>	 	<b>GPS: 47.3190793/11.6556023</b>
No.			
Inntalautobahn 6114 Weer	Mon-Fri: 0:00-24:00 Sat: 0:00-24:00 Sun: 0:00-24:00	<b>IQ-Cards</b>  	<b>Features</b>     
-			










<b>602</b>	<b>SHELL Hall in Tirol</b>	 	<b>GPS: 47.279331/11.5024</b>
No.			
Pfannhausstraße 10 6060 Hall in Tirol	Mon-Fri: 6:00-22:00 Sat: 6:00-22:00 Sun: 7:00-21:00	<b>IQ-Cards</b>   	<b>Features</b>  
A12/E45/E60, Exit 68 Hall-Mitte			









<b>606</b>	<b>Plose Fritzens</b>		<b>GPS: 47.30109/11.592303</b>
No.			
Innstraße 13 6122 Fritzens	Mon-Fri: 0:00-24:00 Sat: 0:00-24:00 Sun: 0:00-24:00	<b>IQ-Cards</b>  	<b>Features</b>   
A12/E60/E45, Exit 61 Wattens			







<b>603</b>	<b>BP Ampass</b>	 	<b>GPS: 47.263278/11.453458</b>
No.			
A12 6070 Ampass	Mon-Fri: 0:00-24:00 Sat: 0:00-24:00 Sun: 0:00-24:00	<b>IQ-Cards</b>  	<b>Features</b>    
-			







<b>607</b>	<b>BP Steinach am Brenner</b>		<b>GPS: 47.0953/11.4655</b>
No.			
Erlach 138 6150 Steinach am Brenner	Mon-Fri: 6:00-22:00 Sat: 6:00-22:00 Sun: 7:00-22:00	<b>IQ-Cards</b>  	<b>Features</b>  
-			





<b>604</b>	<b>BP Troppacher Seefeld</b>	 	<b>GPS: 47.32801/11.198649</b>
No.			
Föhrenwald 498 6100 Seefeld	Mon-Fri: 7:00-19:00 Sat: 7:00-19:00 Sun: 7:00-19:00	<b>IQ-Cards</b>  	<b>Features</b> 
-			






<b>608</b>	<b>BP Gries am Brenner I</b>	 	<b>GPS: 47.0392729/11.474931</b>
No.			
Ostufur 6156 Gries am Brenner	Mon-Fri: 0:00-24:00 Sat: 0:00-24:00 Sun: 0:00-24:00	<b>IQ-Cards</b>  	<b>Features</b>     
-			





<b>609</b>	<b>BP Gries am Brenner II</b>	 	<b>GPS: 47.0378548/11.4732324</b>
No.			
Westufer 6156 Gries am Brenner	Mon-Fri: 0:00-24:00 Sat: 0:00-24:00 Sun: 0:00-24:00	<b>IQ-Cards</b>  	<b>Features</b>    
-			





<b>613</b>	<b>SHELL Alpbach</b>		<b>GPS: 47.396577/11.92233</b>
No.			
Alpbach 142 6236 Alpbach	Mon-Fri: 7:00-19:00 Sat: 7:00-19:00 Sun: 7:00-19:00	<b>IQ-Cards</b>   	<b>Features</b>  
-			








<b>610</b>	<b>BP Troppacher Mutters</b>	 	<b>GPS: 47.230246/11.380875</b>
No.			
Innsbrucker Straße 24 6162 Mutters	Mon-Fri: 7:00-19:00 Sat: 8:00-18:00 Sun: 8:00-18:00	<b>IQ-Cards</b>  	<b>Features</b>  
-			









<b>614</b>	<b>BP Kundl</b>		<b>GPS: 47.467383/11.9897317</b>
No.			
Schieferrollstraße 17 6250 Kundl	Mon-Fri: 7:00-21:00 Sat: 7:00-21:00 Sun: 8:00-20:00	<b>IQ-Cards</b>  	<b>Features</b> 
-			






<b>611</b>	<b>SHELL Fulpmes</b>		<b>GPS: 47.1502196/11.3530817</b>
No.			
Waldrasterstraße 45 6166 Fulpmes	Mon-Fri: 6:00-22:00 Sat: 6:00-22:00 Sun: 6:00-22:00	<b>IQ-Cards</b>   	<b>Features</b> 
-			







<b>615</b>	<b>BP Fügen</b>		<b>GPS: 47.3454/11.8528</b>
No.			
Zillertalstraße 35 6263 Fügen	Mon-Fri: 6:00-19:00 Sat: 6:00-19:00 Sun: 6:00-19:00	<b>IQ-Cards</b>  	<b>Features</b> 
-			









<b>612</b>	<b>BP Troppacher Buch</b>		<b>GPS: 47.383288/11.771859</b>
No.			
St. Margarethen 151b 6220 Buch	Mon-Fri: 0:00-24:00 Sat: 0:00-24:00 Sun: 0:00-24:00	<b>IQ-Cards</b>  	<b>Features</b> 
-			









<b>616</b>	<b>iQ Mayrhofen</b>		<b>GPS: 47.170344/11.865878</b>
No.			
Am Marktplatz 214 6290 Mayrhofen	Mon-Fri: 07:00-18:00 Sat: 07:00-18:00 Sun: 07:00-18:00	<b>IQ-Cards</b>   	<b>Features</b>   
-			







<b>617</b>	<b>Transped Wörgl</b>	 	<b>GPS: 47.482815/12.028506</b>
No.			
Gewerbepark 1 6300 Wörgl	Mo-Fr: 0:00-24:00 Sat: 0:00-24:00 Sun: 0:00-24:00	<b>IQ-Cards</b>  	<b>Features</b>    
A12/E45/E60, Exit 20 Wörgl-West			








<b>621</b>	<b>BP Kufstein II</b>		<b>GPS: 47.5853/12.1617</b>
No.			
Schubertstraße 25 6330 Kufstein	Mon-Fri: 7:00-19:00 Sat: 7:00-19:00 Sun: 8:00-19:00	<b>IQ-Cards</b>  	<b>Features</b>  
-			





<b>618</b>	<b>SHELL Wildschönau</b>		<b>GPS: 47.4482837/12.0869526</b>
No.			
Wildschönauer Straße, Niederau 278 6314 Wildschönau	Mon-Fri: 7:30-18:00 Sat: 8:00-18:00 Sun: 10:00-14:00	<b>IQ-Cards</b>  	<b>Features</b>   
-			






<b>622</b>	<b>Inntaler Logistik Park Kufstein</b>	 	<b>GPS: 47.565514/12.150329</b>
No.			
Endach 33 6330 Kufstein	Mon-Fri: 0:00-24:00 Sat: 0:00-24:00 Sun: 0:00-24:00	<b>IQ-Cards</b>  	<b>Features</b>    
A12/E60/E45, Exit 6 Kufstein-Süd			








<b>619</b>	<b>BP Angath</b>	 	<b>GPS: 47.517998/12.067181</b>
No.			
Wirtschaftsweg 4 6321 Angath	Mon-Fri: 0:00-24:00 Sat: 0:00-24:00 Sun: 0:00-24:00	<b>IQ-Cards</b>  	<b>Features</b>    
-			







<b>623</b>	<b>Inntaler Niederndorf</b>		<b>GPS: 47.648791/12.196522</b>
No.			
Audorfer Straße 41 6342 Niederndorf	Mon-Fri: 0:00-24:00 Sat: 0:00-24:00 Sun: 0:00-24:00	<b>IQ-Cards</b>  	<b>Features</b>   
A93, Exit Niederndorf			






<b>620</b>	<b>BP Kufstein I</b>	 	<b>GPS: 47.5938/12.1773</b>
No.			
Rosenheimer Straße 6 6330 Kufstein	Mon-Fri: 0:00-24:00 Sat: 0:00-24:00 Sun: 0:00-24:00	<b>IQ-Cards</b>  	<b>Features</b>   
-			





<b>624</b>	<b>BP Kössen</b>		<b>GPS: 47.6618101/12.4138757</b>
No.			
Huette 15 6345 Kössen	Mon-Fri: 7:00-20:00 Sat: 7:00-20:00 Sun: 8:00-20:00	<b>IQ-Cards</b>  	<b>Features</b> 
-			




<b>625</b>	<b>BP Brixen im Thale</b>		<b>GPS: 47.4449/12.2335</b>
No.			
Brixentalerstraße 13 6364 Brixen im Thale	Mon-Fri: 6:00-21:00 Sat: 6:00-21:00 Sun: 6:00-21:00	IQ-Cards  	Features  
-			







<b>629</b>	<b>SHELL St. Johann in Tirol</b>	 	<b>GPS: 47.532936/12.437101</b>
No.			
Niederhofen 4 6380 St. Johann in Tirol	Mon-Fri: 6:00-22:00 Sat: 7:00-22:00 Sun: 7:00-22:00	IQ-Cards   	Features  
-			






<b>626</b>	<b>BP Kitzbühel</b>	 	<b>GPS: 47.4582308103/12.386522 8678</b>
No.			
St.-Johanner-Straße 30 6370 Kitzbühel	Mon-Fri: 6:00-19:00 Sat: 6:00-19:00 Sun: 8:00-19:00	IQ-Cards  	Features  
-			








<b>630</b>	<b>Genol St. Johann in Tirol</b>	 	<b>GPS: 47.5206327/12.433528</b>
No.			
Bahnhofstraße 21 6380 St. Johann in Tirol	Mon-Fri: 0:00-24:00 Sat: 0:00-24:00 Sun: 0:00-24:00	IQ-Cards  	Features 
-			






<b>627</b>	<b>BP Aurach</b>		<b>GPS: 47.4185/12.4216</b>
No.			
Pass Thurn Straße 17 6371 Aurach	Mon-Fri: 6:30-19:00 Sat: geschlossen Sun: closed	IQ-Cards  	Features 
-			







<b>631</b>	<b>BP Telfs</b>		<b>GPS: 47.307517/11.079287</b>
No.			
Untermarktstraße 61 6410 Telfs	Mon-Fri: 6:00-20:00 Sat: 6:00-20:00 Sun: 6:00-20:00	IQ-Cards 	Features 
-			









<b>628</b>	<b>BP St. Johann in Tirol</b>	 	<b>GPS: 47.525311059/12.4231318 654</b>
No.			
Salzburger Straße 15 6380 St. Johann in Tirol	Mon-Fri: 7:00-22:00 Sat: 7:00-22:00 Sun: 7:00-22:00	IQ-Cards  	Features  
-			





<b>632</b>	<b>BP Sölden</b>		<b>GPS: 46.9631/11.0077</b>
No.			
Dorfstraße 148 6450 Sölden	Mon-Fri: 7:00-20:00 Sat: 7:00-20:00 Sun: 7:00-20:00	IQ-Cards  	Features  
-			





<b>633</b>	<b>SHELL Sölden</b>		<b>GPS: 46.97563/11.011085</b>
No.			
Dorfstraße 2 6450 Sölden	Mon-Fri: 7:00 – 19:00 Sat: 7:00 – 19:00 Sun: 8:00 – 19:00	IQ-Cards   	Features   
-			





<b>637</b>	<b>BP Ischgl</b>		<b>GPS: 47.0157/10.2969</b>
No.			
Silvrettastraße 17 6561 Ischgl	Mon-Fri: 7:00-20:00 Sat: 7:00-20:00 Sun: 8:00-20:00	IQ-Cards  	Features  
-			








<b>634</b>	<b>SHELL Tarrenz</b>		<b>GPS: 47.2603403/10.7556565</b>
No.			
Hauptstraße 78 6464 Tarrenz	Mon-Fri: 7:00-21:00 Sat: 7:00-21:00 Sun: 7:00-21:00	IQ-Cards   	Features  
-			





<b>638</b>	<b>SHELL Vils (Autohof Huter)</b>	 	<b>GPS: 47.550348/10.657564</b>
No.			
Stegen 7 6682 Vils	Mon-Fri: 0:00-24:00 Sat: 0:00-24:00 Sun: 0:00-24:00	IQ-Cards  	Features    
B179, Exit Vils			






<b>635</b>	<b>BP Nauders/Reschenpass</b>		<b>GPS: 46.8512474/10.5042976</b>
No.			
Bundesstraße 279 6543 Nauders/Reschenpass	Mon-Fri: 6:00-22:00 Sat: 6:00-22:00 Sun: 6:00-22:00	IQ-Cards  	Features 
-			





<b>639</b>	<b>BP Leikermoser Bludenz</b>	 	<b>GPS: 47.141088/9.833944</b>
No.			
Montafonerstraße 29 6700 Bludenz	Mon-Fri: 6:00-22:00 Sat: 6:00-22:00 Sun: 6:00-21:00	IQ-Cards  	Features
A14/S16/E60, Exit 61 Bludenz-Montafon			








<b>636</b>	<b>BP Nauders</b>		<b>GPS: 46.894343/10.498367</b>
No.			
Bundesstraße 292 6543 Nauders	Mon-Fri: 6:30-20:00 Sat: 6:30-20:00 Sun: 7:00-20:00	IQ-Cards  	Features 
-			








<b>640</b>	<b>Scheier Bürs</b>	 	<b>GPS: 47.147977/9.819267</b>
No.			
Bremschlstraße 37 6706 Bürs	Mon-Fri: 0:00-24:00 Sat: 0:00-24:00 Sun: 0:00-24:00	IQ-Cards  	Features   
-			





<b>641</b>	<b>SHELL Thüringerberg</b>		<b>GPS: 47.215221/9.792149</b>
No.			
Faschinastraße 198 6721 Thüringerberg	Mon-Fri: 7:00-19:00 Sat: 7:00-19:00 Sun: 8:00-19:00	IQ-Cards  	Features 
-			






<b>645</b>	<b>BP Rankweil</b>		<b>GPS: 47.2798/9.64971</b>
No.			
Stiegstraße 63 6830 Rankweil	Mon-Fri: 7:00-20:00 Sat: 8:00-20:00 Sun: 8:00-20:00	IQ-Cards  	Features  
-			








<b>642</b>	<b>BP Leikermoser St. Gallenkirch</b>		<b>GPS: 47.0162187/9.99129455</b>
No.			
Silvretta Straße Außergant 6791 St. Gallenkirch	Mon-Fri: 6:00-21:00 Sat: 6:00-21:00 Sun: 7:30-20:00	IQ-Cards  	Features 
-			







<b>646</b>	<b>SHELL Rankweil</b>	 	<b>GPS: 47.2685472/9.6438104</b>
No.			
Walgaustraße 5a 6830 Rankweil	Mon-Fri: 7:00-20:00 Sat: 8:00-20:00 Sun: 8:00-20:00	IQ-Cards   	Features  
-			






<b>643</b>	<b>Scheier Feldkirch</b>	 	<b>GPS: 47.268557/9.604197</b>
No.			
Studa 3a 6800 Feldkirch-Runa	Mon-Fri: 0:00-24:00 Sat: 0:00-24:00 Sun: 0:00-24:00	IQ-Cards  	Features   
A14/E60, Exit 36 Feldkirch Nord			








<b>647</b>	<b>ENI Klaus</b>		<b>GPS: 47.304307/9.647551</b>
No.			
Treietstraße 25 6833 Klaus	Mon-Fri: 6:30-20:00 Sat: 7:00-19:00 Sun: 7:00-19:00	IQ-Cards  	Features 
-			






<b>644</b>	<b>BP Feldkirch</b>		<b>GPS: 47.2411/9.59102</b>
No.			
Hämmerlestraße 99 6805 Feldkirch-Gisingen	Mon-Fri: 6:00-20:00 Sat: 6:00-20:00 Sun: 6:00-20:00	IQ-Cards  	Features  
-			







<b>648</b>	<b>SHELL Götzis</b>	 	<b>GPS: 47.3315848/9.6373455</b>
No.			
Dr.-Alfons-Heinzle-Straße 44 6840 Götzis	Mon-Fri: 7:00-21:30 Sat: 7:00-21:30 Sun: 8:00-20:00	IQ-Cards   	Features  
A14/E60, Exit 29 Götzis			






<b>649</b>	<b>BP Götzis</b>	 	<b>GPS: 47.3397706/9.6521602</b>
No.			
Im Buch 43 6840 Götzis	Mon-Fri: 6:00-22:00 Sat: 6:00-22:00 Sun: 7:00-22:00	<b>IQ-Cards</b>  	<b>Features</b>  
-			








<b>653</b>	<b>BP Egg im Bregenzerwald</b>		<b>GPS: 47.43262/9.89527</b>
No.			
Bundesstraße 6863 Egg im Bregenzerwald	Mon-Fri: 6:00-20:00 Sat: 6:00-20:00 Sun: 6:00-20:00	<b>IQ-Cards</b>  	<b>Features</b>  
-			









<b>650</b>	<b>Scheier Koblach</b>	 	<b>GPS: 47.309673/9.619853</b>
No.			
Strassenhäuser 70 6842 Koblach	Mon-Fri: 0:00-24:00 Sat: 0:00-24:00 Sun: 0:00-24:00	<b>IQ-Cards</b>  	<b>Features</b>   
A14, Exit 31 Klaus			








<b>654</b>	<b>BP Lustenau</b>		<b>GPS: 47.424317878/9.65171158</b>
No.			
Reichshofstraße 6890 Lustenau	Mon-Fri: 8:00-20:00 Sat: 8:00-20:00 Sun: 8:00-20:00	<b>IQ-Cards</b>  	<b>Features</b>  
-			







<b>651</b>	<b>BP Hohenems</b>		<b>GPS: 47.3736/9.67759</b>
No.			
Lustenauer Straße 112a 6845 Hohenems	Mon-Fri: 0:00-24:00 Sat: 0:00-24:00 Sun: 0:00-24:00	<b>IQ-Cards</b>  	<b>Features</b>   
-			






<b>655</b>	<b>BP Bregenz/Lochau</b>		<b>GPS: 47.5109/9.75296</b>
No.			
Bregenzerstraße 63 6900 Bregenz/Lochau	Mon-Fri: 0:00-24:00 Sat: 0:00-24:00 Sun: 0:00-24:00	<b>IQ-Cards</b>  	<b>Features</b>  
-			





<b>652</b>	<b>BP Dornbirn</b>	 	<b>GPS: 47.412667/9.71457</b>
No.			
Lustenauerstraße 92 6850 Dornbirn	Mon-Fri: 6:00-22:00 Sat: 6:00-22:00 Sun: 6:00-22:00	<b>IQ-Cards</b>  	<b>Features</b>   
-			





<b>656</b>	<b>Scheier Hörbranz I</b>	 	<b>GPS: 47.543236/9.751375</b>
No.			
Ziegelbachstraße 101 6912 Hörbranz	Mon-Fri: 0:00-24:00 Sat: 0:00-24:00 Sun: 0:00-24:00	<b>IQ-Cards</b>  	<b>Features</b>    
A14/E43, Exit 1 Hörbranz			





<b>657</b>	<b>Scheier Hörbranz II</b>		<b>GPS: 47.543294/9.74822</b>
No.			
Krüzastraße 5 6912 Hörbranz	Mon-Fri: 0:00-24:00 Sat: 0:00-24:00 Sun: 0:00-24:00	IQ-Cards  	Features    
A14/E43, Exit 1 Hörbranz			






<b>661</b>	<b>Direct Eisenstadt</b>	 	<b>GPS: 47.8361726/16.5244964</b>
No.			
Mattersburger Straße 5 7000 Eisenstadt	Mon-Fri: 0:00-24:00 Sat: 0:00-24:00 Sun: 0:00-24:00	IQ-Cards  	Features  
-			






<b>658</b>	<b>Baywa/Genol Lauterach</b>	 	<b>GPS: 47.463003/9.7273689</b>
No.			
Scheibenstraße 2 6923 Lauterach	Mon-Fri: 0:00-24:00 Sat: 0:00-24:00 Sun: 0:00-24:00	IQ-Cards  	Features 
-			

<b>662</b>	<b>Turmöl Quick Klingenbach</b>		<b>GPS: 47.759006/16.540002</b>
No.			
Wiener Straße 100 7013 Klingenbach	Mon-Fri: 0:00-24:00 Sat: 0:00-24:00 Sun: 0:00-24:00	IQ-Cards  	Features 
-			





<b>659</b>	<b>SHELL Langen</b>		<b>GPS: 47.51552/9.84377</b>
No.			
Fischanger 161 6932 Langen bei Bregenz	Mon-Fri: 7:00-19:00 Sat: 7:30-19:00 Sun: 08:30-19:00	IQ-Cards   	Features
-			





<b>663</b>	<b>Genol Baumgarten</b>		<b>GPS: 47.7394587/16.497505</b>
No.			
Wiener Neustädter Straße 16 7021 Baumgarten	Mon-Fri: 0:00-24:00 Sat: 0:00-24:00 Sun: 0:00-24:00	IQ-Cards  	Features 
-			





<b>660</b>	<b>BP Fussach</b>		<b>GPS: 47.4674/9.65825</b>
No.			
Harder Straße 84 6972 Fussach	Mon-Fri: 6:00-20:00 Sat: 6:00-20:00 Sun: 6:00-20:00	IQ-Cards  	Features  
-			





<b>664</b>	<b>Genol Stöttera</b>	 	<b>GPS: 47.7697808/16.4639148</b>
No.			
Hauptstraße 76 7023 Stöttera	Mon-Fri: 0:00-24:00 Sat: 0:00-24:00 Sun: 0:00-24:00	IQ-Cards  	Features 
-			










<b>665</b>	<b>Turmöl Quick Pötsching</b>		<b>GPS: 47.806693/16.362026</b>
No.			
Wiener Neustädter Straße 65 7033 Pötsching	Mon-Fri: 0:00-24:00 Sat: 0:00-24:00 Sun: 0:00-24:00	IQ-Cards  	Features 
-			





<b>669</b>	<b>Turmöl Quick Schützen</b>		<b>GPS: 47.851017/16.629087</b>
No.			
Eisenstädter Straße 3 7081 Schützen	Mon-Fri: 0:00-24:00 Sat: 0:00-24:00 Sun: 0:00-24:00	IQ-Cards  	Features 
-			







<b>666</b>	<b>Turmöl Quick Müllendorf</b>		<b>GPS: 47.84187/16.463382</b>
No.			
Wiener Straße 43 7052 Müllendorf	Mon-Fri: 0:00-24:00 Sat: 0:00-24:00 Sun: 0:00-24:00	IQ-Cards  	Features 
-			





<b>670</b>	<b>Genol Purbach</b>	 	<b>GPS: 47.911465535/16.6959155 6489</b>
No.			
Obere Bahngasse 1 7083 Purbach	Mon-Fri: 0:00-24:00 Sat: 0:00-24:00 Sun: 0:00-24:00	IQ-Cards  	Features
-			






<b>667</b>	<b>Turmöl St. Margarethen</b>		<b>GPS: 47.803275/16.6141215</b>
No.			
Hauptstraße 102 7062 St. Margarethen	Mon-Fri: 6:00-22:00 Sat: 6:00-22:00 Sun: 6:00-22:00	IQ-Cards  	Features
-			









<b>671</b>	<b>Genol Jois</b>	 	<b>GPS: 47.96466/16.797495</b>
No.			
Bundesstrasse 29 7093 Jois	Mon-Fri: 0:00-24:00 Sat: 0:00-24:00 Sun: 0:00-24:00	IQ-Cards 	Features 
-			





<b>668</b>	<b>Turmöl Quick Rust</b>		<b>GPS: 47.803335/16.671667</b>
No.			
Oggauer Straße 25 7071 Rust	Mon-Fri: 0:00-24:00 Sat: 0:00-24:00 Sun: 0:00-24:00	IQ-Cards  	Features 
-			






<b>672</b>	<b>BP Neusiedl/See</b>	 	<b>GPS: 47.9580858/16.8352404</b>
No.			
Wiener Straße 69 7100 Neusiedl/See	Mon-Fri: 6:00-20:00 Sat: 8:00-19:00 Sun: 8:00-19:00	IQ-Cards  	Features  
-			


<b>673</b>	<b>Turmöl Quick Neusiedl/See</b>		<b>GPS: 47.942983/16.850388</b>
No.			
Untere Hauptstraße 87 7100 Neusiedl/See	Mon-Fri: 0:00-24:00 Sat: 0:00-24:00 Sun: 0:00-24:00	IQ-Cards  	Features 
-			

<b>677</b>	<b>Genol Podersdorf</b>	 	<b>GPS: 47.8558119/16.8372702</b>
No.			
Weinberggasse, Parzelle 90 7141 Podersdorf	Mon-Fri: 0:00-24:00 Sat: 0:00-24:00 Sun: 0:00-24:00	IQ-Cards  	Features 
-			





<b>674</b>	<b>M3 Gols</b>	 	<b>GPS: 47.893176/16.9184817</b>
No.			
Untere Hauptstraße 126 7122 Gols	Mon-Fri: 6:00-20:00 Sat: 7:00-19:00 Sun: 7:00-19:00	IQ-Cards   	Features   
-			





<b>678</b>	<b>Turmöl Quick Podersdorf</b>		<b>GPS: 47.858674/16.843471</b>
No.			
Neusiedler Straße 67 7141 Podersdorf	Mon-Fri: 0:00-24:00 Sat: 0:00-24:00 Sun: 0:00-24:00	IQ-Cards  	Features 
-			








<b>675</b>	<b>Genol Halbturn</b>	 	<b>GPS: 47.86002218/16.9743624</b>
No.			
Andauer Straße 1 7131 Halbturn	Mon-Fri: 0:00-24:00 Sat: 0:00-24:00 Sun: 0:00-24:00	IQ-Cards  	Features 
-			





<b>679</b>	<b>Turmöl Quick Illmitz</b>		<b>GPS: 47.765948474/16.8020833 415</b>
No.			
Oberere Hauptstraße 67a 7142 Illmitz	Mon-Fri: 6:00-21:00 Sat: 6:00-21:00 Sun: 7:00-21:00	IQ-Cards 	Features
-			





<b>676</b>	<b>Turmöl Quick Frauenkirchen</b>		<b>GPS: 47.840380071/16.9317889 1261</b>
No.			
Weisse Kreuzgasse 44 7132 Frauenkirchen	Mon-Fri: 0:00-24:00 Sat: 0:00-24:00 Sun: 0:00-24:00	IQ-Cards 	Features 
-			





<b>680</b>	<b>Turmöl Quick Wallern</b>		<b>GPS: 47.725865/16.93515</b>
No.			
Bahnstraße 15 7151 Wallern	Mon-Fri: 0:00-24:00 Sat: 0:00-24:00 Sun: 0:00-24:00	IQ-Cards  	Features 
-			





<b>681</b>	<b>Genol St. Andrä/Zicksee</b>	 	<b>GPS: 47.782562/16.94583</b>
No.			
Rübenplatz 7161 St. Andrä am Zicksee	Mon-Fri: 0:00-24:00 Sat: 0:00-24:00 Sun: 0:00-24:00	<b>IQ-Cards</b> 	<b>Features</b> 
-			






<b>685</b>	<b>iQ Mattersburg</b>	 	<b>GPS: 47.7343636/16.409625</b>
No.			
Felixstraße 2-12 7210 Mattersburg	Mon-Fri: 6:30-20:00 Sat: 7:00-20:00 Sun: closed	<b>IQ-Cards</b>   	<b>Features</b>  
-			






<b>682</b>	<b>Genol Tadten</b>	 	<b>GPS: 47.763923/16.98992</b>
No.			
Tadten 7162 Tadten	Mon-Fri: 0:00-24:00 Sat: 0:00-24:00 Sun: 0:00-24:00	<b>IQ-Cards</b> 	<b>Features</b> 
-			






<b>686</b>	<b>Turmöl Quick Mattersburg</b>		<b>GPS: 47.736722/16.404719</b>
No.			
Bahnstraße 30 7210 Mattersburg	Mon-Fri: 0:00-24:00 Sat: 0:00-24:00 Sun: 0:00-24:00	<b>IQ-Cards</b>  	<b>Features</b> 
-			





<b>683</b>	<b>Genol Weiden</b>	 	<b>GPS: 47.9265238704/16.87226784587</b>
No.			
Triftstrasse 20 7171 Weiden	Mon-Fri: 0:00-24:00 Sat: 0:00-24:00 Sun: 0:00-24:00	<b>IQ-Cards</b>  	<b>Features</b>
-			






<b>687</b>	<b>Treibstoffparadies Mattersburg</b>		<b>GPS: 47.747983/16.419252</b>
No.			
Arenaplatz 6 7210 Mattersburg	Mon-Fri: 0:00-24:00 Sat: 0:00-24:00 Sun: 0:00-24:00	<b>IQ-Cards</b>  	<b>Features</b> 
-			





<b>684</b>	<b>Turmöl Quick Neudörfel</b>	 	<b>GPS: 47.800583/16.282338</b>
No.			
Hauptstraße 140 7201 Neudörfel	Mon-Fri: 0:00-24:00 Sat: 0:00-24:00 Sun: 0:00-24:00	<b>IQ-Cards</b>  	<b>Features</b> 
-			






<b>688</b>	<b>Genol Horitschon</b>	 	<b>GPS: 47.591742/16.539809</b>
No.			
Hauptstraße 99 7312 Horitschon	Mon-Fri: 0:00-24:00 Sat: 0:00-24:00 Sun: 0:00-24:00	<b>IQ-Cards</b>  	<b>Features</b> 
-			






<b>689</b>	<b>Turmöl Quick Markt St. Martin</b>	 	<b>GPS: 47.559179/16.43246</b>
No.			
Hauptstraße 78 7341 Markt St. Martin	Mon-Fri: 0:00-24:00 Sat: 0:00-24:00 Sun: 0:00-24:00	<b>IQ-Cards</b>  	<b>Features</b> 
-			







<b>693</b>	<b>Turmöl Quick Oberwart</b>		<b>GPS: 47.292915/16.206772</b>
No.			
Wiener Straße 52 7400 Oberwart	Mon-Fri: 0:00-24:00 Sat: 0:00-24:00 Sun: 0:00-24:00	<b>IQ-Cards</b>  	<b>Features</b> 
-			





<b>690</b>	<b>Genol Oberpullendorf</b>	 	<b>GPS: 47.499104/16.51239</b>
No.			
Eisenstädter Straße 24 7350 Oberpullendorf	Mon-Fri: 0:00-24:00 Sat: 0:00-24:00 Sun: 0:00-24:00	<b>IQ-Cards</b>  	<b>Features</b> 
-			








<b>694</b>	<b>Rumpold Markt Allhau</b>		<b>GPS: 47.28924/16.081479</b>
No.			
Hauptstraße 5 7411 Markt Allhau	Mon-Fri: 00:00-24:00 Sat: 0:00-24:00 Sun: 0:00-24:00	<b>IQ-Cards</b>  	<b>Features</b> 
-			

<b>691</b>	<b>Turmöl Piringsdorf</b>	 	<b>GPS: 47.44794625/16.41801283</b>
No.			
Bundesstraße 50 7373 Piringsdorf	Mon-Fri: 6:00-21:00 Sat: 7:00-21:00 Sun: 7:00-21:00	<b>IQ-Cards</b>  	<b>Features</b> 
-			





<b>695</b>	<b>Genol Wiesfleck</b>	 	<b>GPS: 47.370742/16.153131</b>
No.			
Wiesfleck 237 7423 Wiesfleck	Mon-Fri: 0:00-24:00 Sat: 0:00-24:00 Sun: 0:00-24:00	<b>IQ-Cards</b>  	<b>Features</b> 
-			





<b>692</b>	<b>ENI Oberwart</b>	 	<b>GPS: 47.300784/16.195316</b>
No.			
Industriestraße 49 7400 Oberwart	Mon-Fri: 0:00-24:00 Sat: 0:00-24:00 Sun: 0:00-24:00	<b>IQ-Cards</b>  	<b>Features</b>  
-			





<b>696</b>	<b>Turmöl Pinkafeld</b>	 	<b>GPS: 47.3635786/16.1251254</b>
No.			
Steinamanger Straße 8 7423 Pinkafeld	Mon-Fri: 6:00-21:00 Sat: 6:00-21:00 Sun: 6:00-21:00	<b>IQ-Cards</b>  	<b>Features</b>
-			






<b>697</b>	<b>SHELL Bad Tatzmannsdorf</b>	 	<b>GPS: 47.3454259/16.2241246</b>
No.			
Jormannsdorfer Straße 52 7431 Bad Tatzmannsdorf	Mon-Fri: 6:30-20:00 Sat: 6:30-20:00 Sun: 6:30-20:00	<b>IQ-Cards</b>  	<b>Features</b>   
-			







<b>701</b>	<b>Turmöl Quick Großpetersdorf</b>		<b>GPS: 47.24243984/16.3126572</b>
No.			
Schlainingerstraße 1 7503 Großpetersdorf	Mon-Fri: 0:00-24:00 Sat: 0:00-24:00 Sun: 0:00-24:00	<b>IQ-Cards</b>  	<b>Features</b> 
-			




<b>698</b>	<b>Turmöl Quick Mariasdorf</b>		<b>GPS: 47.363409/16.240628</b>
No.			
Mariasdorf 54a 7433 Mariasdorf	Mon-Fri: 0:00-24:00 Sat: 0:00-24:00 Sun: 0:00-24:00	<b>IQ-Cards</b>  	<b>Features</b> 
-			





<b>702</b>	<b>Turmöl Quick Kohfidisch</b>		<b>GPS: 47.177429/16.353065</b>
No.			
Obere Hauptstraße 25 7512 Kohfidisch	Mon-Fri: 0:00-24:00 Sat: 0:00-24:00 Sun: 0:00-24:00	<b>IQ-Cards</b>  	<b>Features</b> 
-			





<b>699</b>	<b>Turmöl Jabing</b>	 	<b>GPS: 47.24829247/16.29684509</b> 4
No.			
Bundesstraße 1 7503 Jabing	Mon-Fri: 6:00-22:00 Sat: 7:00-22:00 Sun: 7:00-22:00	<b>IQ-Cards</b>  	<b>Features</b>
-			





<b>703</b>	<b>SHELL Litzelsdorf</b>		<b>GPS: 47.2124815/16.1627234</b>
No.			
Nr. 311 7532 Litzelsdorf	Mon-Fri: 07:00-19:00 Sat: 07:00-19:00 Sun: 08:00-18:00	<b>IQ-Cards</b>  	<b>Features</b>  
-			







<b>700</b>	<b>SHELL Großpetersdorf</b>	 	<b>GPS: 47.2308396/16.3228039</b>
No.			
Güssinger Straße 1 7503 Großpetersdorf	Mon-Fri: 6:30-19:00 Sat: 6:30-19:00 Sun: 7:00-17:00	<b>IQ-Cards</b>  	<b>Features</b>  
-			




<b>704</b>	<b>Turmöl Olbendorf</b>		<b>GPS: 47.18788477/16.20342929</b>
No.			
Dorf 343 7534 Olbendorf	Mon-Fri: 7:00-19:00 Sat: 7:00-19:00 Sun: 7:00-18:00	<b>IQ-Cards</b>  	<b>Features</b>
-			





<b>705</b>	<b>Genol Sankt Michael</b>	 	<b>GPS: 47.12409/16.26667</b>
No.			
Oberwarterstrasse 244 7535 Sankt Michael im Burgenland	Mon-Fri: 0:00-24:00 Sat: 0:00-24:00 Sun: 0:00-24:00	<b>IQ-Cards</b>  	<b>Features</b>
-			






<b>709</b>	<b>Turmöl Quick Stegersbach</b>		<b>GPS: 47.168734/16.163913</b>
No.			
Wiener Straße 56 7551 Stegersbach	Mon-Fri: 0:00-24:00 Sat: 0:00-24:00 Sun: 0:00-24:00	<b>IQ-Cards</b>   	<b>Features</b>
-			






<b>706</b>	<b>ENI Güssing</b>		<b>GPS: 47.064651/16.325412</b>
No.			
Wiener Straße 2a 7540 Güssing	Mon-Fri: 6:00-20:00 Sat: 6:00-20:00 Sun: 6:00-20:00	<b>IQ-Cards</b>   	<b>Features</b>
-			






<b>710</b>	<b>Spritzkönig Königsdorf</b>	 	<b>GPS: 47.01174626/16.18467892</b> 6
No.			
Gewerbepark 1 7563 Königsdorf	Mon-Fri: 0:00-24:00 Sat: 0:00-24:00 Sun: 0:00-24:00	<b>IQ-Cards</b>    	<b>Features</b>
-			





<b>707</b>	<b>Turmöl Güssing</b>		<b>GPS: 47.04736627/16.31819674</b>
No.			
Grazer Straße 54 - 56 7540 Güssing	Mon-Fri: 6:00-22:00 Sat: 6:00-22:00 Sun: 6:00-22:00	<b>IQ-Cards</b>  	<b>Features</b>
-			








<b>711</b>	<b>Genol Rudersdorf</b>		<b>GPS: 47.0544027/16.110047</b>
No.			
Grazer Straße 33 7571 Rudersdorf	Mon-Fri: 0:00-24:00 Sat: 0:00-24:00 Sun: 0:00-24:00	<b>IQ-Cards</b>   	<b>Features</b>
-			





<b>708</b>	<b>Spritzkönig Bocksdorf</b>	 	<b>GPS: 47.14450658/16.18925745</b>
No.			
Gewerbegebiet 1 7551 Bocksdorf	Mon-Fri: 5:30-22:00 Sat: 5:30-22:00 Sun: 5:30-22:00	<b>IQ-Cards</b>   	<b>Features</b>
-			





<b>712</b>	<b>Turmöl Graz I</b>	 	<b>GPS: 47.051117/15.451463</b>
No.			
Conrad-von-Hötzendorfer- Straße 135 8010 Graz	Mon-Fri: 6:00-22:00 Sat: 6:00-22:00 Sun: 6:00-22:00	<b>IQ-Cards</b>   	<b>Features</b>
-			






<b>713</b>	<b>Rumpold Kainbach</b>		<b>GPS: 47.100413/15.557909</b>
No.			
Riesstraße 422 8010 Kainbach	Mon-Fri: 0:00-24:00 Sat: 0:00-24:00 Sun: 0:00-24:00	IQ-Cards  	Features  
-			





<b>717</b>	<b>Rumpold Graz IV</b>		<b>GPS: 47.067263/15.482394</b>
No.			
Waltendorfer Hauptstraße 88 8010 Graz	Mon-Fri: 0:00-24:00 Sat: 0:00-24:00 Sun: 0:00-24:00	IQ-Cards  	Features 
-			








<b>714</b>	<b>Roth Graz-Liebenau</b>	 	<b>GPS: 47.048714/15.452457</b>
No.			
Conrad-von-Hötzendorf-St raße 160 8010 Graz	Mon-Fri: 0:00-24:00 Sat: 0:00-24:00 Sun: 0:00-24:00	IQ-Cards  	Features   
-			






<b>718</b>	<b>Rumpold Graz I</b>		<b>GPS: 47.052737/15.443278</b>
No.			
Kasernstraße 14 8010 Graz	Mon-Fri: 6:00-21:00 Sat: 6:00-21:00 Sun: 8:00-20:00	IQ-Cards  	Features 
-			






<b>715</b>	<b>BP Graz I</b>		<b>GPS: 47.0559/15.4483</b>
No.			
Fröhlichgasse 45 8010 Graz	Mon-Fri: 0:00-24:00 Sat: 0:00-24:00 Sun: 0:00-24:00	IQ-Cards  	Features 
-			






<b>719</b>	<b>Spritzkönig Graz I</b>	 	<b>GPS: 47.077555/15.4617432</b>
No.			
Elisabethstraße 78 8010 Graz	Mon-Fri: 6:00-21:00 Sat: 6:00-21:00 Sun: 6:00-21:00	IQ-Cards 	Features  
-			






<b>716</b>	<b>BP Graz II</b>		<b>GPS: 47.0570368/15.4532127</b>
No.			
Münzgrabenstraße 121 8010 Graz	Mon-Fri: 5:00-24:00 Sat: 6:00-24:00 Sun: 6:00-24:00	IQ-Cards  	Features 
-			





<b>720</b>	<b>BP Graz IV</b>		<b>GPS: 47.062958/15.399311</b>
No.			
Reininghausstraße 63 8020 Graz	Mon-Fri: 6:00-22:00 Sat: 7:00-22:00 Sun: 7:00-22:00	IQ-Cards   	Features   
-			





<b>721</b>	<b>Turmöl Quick Graz</b>		<b>GPS: 47.059141/15.426485</b>
No.			
Fabrikgasse 29 8020 Graz	Mon-Fri: 0:00-24:00 Sat: 0:00-24:00 Sun: 0:00-24:00	IQ-Cards  	Features  
-			





<b>725</b>	<b>Roth Graz-Andritz</b>	 	<b>GPS: 47.103733/15.414241</b>
No.			
Weinzöttlstraße 15 8045 Graz	Mon-Fri: 0:00-24:00 Sat: 0:00-24:00 Sun: 0:00-24:00	IQ-Cards  	Features 
-			






<b>722</b>	<b>M3 Graz</b>	 	<b>GPS: 47.060496/15.430583</b>
No.			
Karlauer Straße 42 8020 Graz	Mon-Fri: 0:00-24:00 Sat: 0:00-24:00 Sun: 0:00-24:00	IQ-Cards  	Features 
-			

<b>726</b>	<b>Turmöl Graz V</b>	 	<b>GPS: 47.077803/15.491144</b>
No.			
Ragnitzstraße 127 8047 Graz	Mon-Fri: 6:00-22:00 Sat: 6:00-22:00 Sun: 6:00-22:00	IQ-Cards  	Features 
-			






<b>723</b>	<b>Rumpold Graz II</b>		<b>GPS: 47.049411/15.480773</b>
No.			
St.-Peter-Hauptstraße 120 8042 Graz	Mon-Fri: 6:00-20:00 Sat: 6:00-20:00 Sun: 7:30-20:00	IQ-Cards  	Features 
-			








<b>727</b>	<b>Treibstoffparadies Graz</b>	 	<b>GPS: 47.092607/15.406418</b>
No.			
Wiener Straße 247 8051 Graz	Mon-Fri: 0:00-24:00 Sat: 0:00-24:00 Sun: 0:00-24:00	IQ-Cards  	Features
-			






<b>724</b>	<b>Roth Graz-Mariatrost</b>		<b>GPS: 47.099199/15.474788</b>
No.			
Mariatroster Straße 140 8044 Graz-Mariatrost	Mon-Fri: 6:00-22:00 Sat: 6:00-22:00 Sun: 6:00-22:00	IQ-Cards  	Features 
-			







<b>728</b>	<b>Turmöl Graz II</b>	 	<b>GPS: 47.048974/15.415998</b>
No.			
Kärntner Straße 137 8053 Graz	Mon-Fri: 5:00-22:00 Sat: 5:00-22:00 Sun: 7:00-21:00	IQ-Cards  	Features 
-			













<b>729</b>	<b>Turmöl Graz III</b>	 	<b>GPS: 47.033912/15.408754</b>
No.			
Kärntner Straße 291 8054 Graz	Mon-Fri: 0:00-24:00 Sat: 0:00-24:00 Sun: 0:00-24:00	<b>IQ-Cards</b>  	<b>Features</b> 
-			





<b>733</b>	<b>BP Graz V</b>	 	<b>GPS: 47.019966/15.438803</b>
No.			
Triester Straße 459 8055 Graz	Mon-Fri: 0:00-24:00 Sat: 0:00-24:00 Sun: 0:00-24:00	<b>IQ-Cards</b>  	<b>Features</b>   
-			





<b>730</b>	<b>Turmöl Graz IV</b>	 	<b>GPS: 47.02668/15.40076</b>
No.			
Kärntner Straße 366 8054 Graz	Mon-Fri: 6:00-22:00 Sat: 6:00-22:00 Sun: 6:00-22:00	<b>IQ-Cards</b>  	<b>Features</b> 
-			








<b>734</b>	<b>BP Graz III</b>		<b>GPS: 47.0335/15.4427</b>
No.			
Puntigamer Straße 130 8055 Graz	Mon-Fri: 0:00-24:00 Sat: 0:00-24:00 Sun: 0:00-24:00	<b>IQ-Cards</b>  	<b>Features</b>   
-			





<b>731</b>	<b>Roth Graz-Seiersberg</b>	 	<b>GPS: 47.020467/15.410643</b>
No.			
Mühlfelderweg 1 8054 Graz	Mon-Fri: 5:00-22:00 Sat: 6:00-22:00 Sun: 8:00-21:00	<b>IQ-Cards</b>  	<b>Features</b>   
-			





<b>735</b>	<b>Spritzkönig Graz II</b>		<b>GPS: 47.02975/15.43199</b>
No.			
Triester Straße 360 8055 Graz	Mon-Fri: 0:00-24:00 Sat: 0:00-24:00 Sun: 0:00-24:00	<b>IQ-Cards</b> 	<b>Features</b> 
-			







<b>732</b>	<b>Rumpold Graz III</b>		<b>GPS: 47.029682/15.403067</b>
No.			
Kärntner Straße 338 8054 Graz	Mon-Fri: 7:00-20:00 Sat: 7:00-20:00 Sun: 8:00-19:00	<b>IQ-Cards</b>  	<b>Features</b> 
-			






<b>736</b>	<b>Rumpold Eggersdorf</b>		<b>GPS: 47.124061/15.610691</b>
No.			
Hauptstraße 2 8063 Eggersdorf	Mon-Fri: 0:00-24:00 Sat: 0:00-24:00 Sun: 0:00-24:00	<b>IQ-Cards</b>  	<b>Features</b> 
-			







<b>737</b>	<b>SHELL Gössendorf</b>	 	<b>GPS: 46.996778/15.497031</b>
No.			
Bundesstraße 248 8077 Gössendorf	Mon-Fri: 6:00-18:30 Sat: 7:00-12:00 Sun: closed	<b>IQ-Cards</b>   	<b>Features</b>  
-			







<b>741</b>	<b>Wings Gratkorn</b>		<b>GPS: 47.13013742/15.3424184</b>
No.			
Grazer Straße 34 8101 Gratkorn	Mon-Fri: 7:00-19:00 Sat: 7:00-13:00 Sun: closed	<b>IQ-Cards</b>  	<b>Features</b> 
-			






<b>738</b>	<b>BP Heiligenkreuz</b>		<b>GPS: 46.9822/15.5648</b>
No.			
Liebendorf 36 8081 Heiligenkreuz am Waasen	Mon-Fri: 6:00-19:00 Sat: 8:00-15:00 Sun: closed	<b>IQ-Cards</b>  	<b>Features</b> 
-			








<b>742</b>	<b>Rumpold Gratkorn</b>	 	<b>GPS: 47.122446/15.358534</b>
No.			
Harter Straße 2 8101 Gratkorn	Mon-Fri: 0:00-24:00 Sat: 0:00-24:00 Sun: 0:00-24:00	<b>IQ-Cards</b>  	<b>Features</b>  
A9/E57, Exit 173 Gratkorn-Süd			






<b>739</b>	<b>Genol St. Peter/Ottersbach</b>	 	<b>GPS: 46.79784/15.7615</b>
No.			
Hauptstraße 254 8093 St. Peter/Ottersbach	Mon-Fri: 0:00-24:00 Sat: 0:00-24:00 Sun: 0:00-24:00	<b>IQ-Cards</b>  	<b>Features</b> 
-			






<b>743</b>	<b>BP Gratkorn</b>	 	<b>GPS: 47.1221/15.3604</b>
No.			
Harter Straße 8 8101 Gratkorn	Mon-Fri: 5:00-24:00 Sat: 6:00-24:00 Sun: 6:00-24:00	<b>IQ-Cards</b>  	<b>Features</b>  
-			





<b>740</b>	<b>Rumpold St. Peter/Ottersbach</b>	 	<b>GPS: 46.79924/15.759666</b>
No.			
Petersplatz 5 8093 St. Peter am Ottersbach	Mon-Fri: 0:00-24:00 Sat: 0:00-24:00 Sun: 0:00-24:00	<b>IQ-Cards</b>  	<b>Features</b>  
-			





<b>744</b>	<b>Genol Gratwein</b>	 	<b>GPS: 47.131797203/15.3225245</b> 44
No.			
Bahnhofstrasse 38 8112 Gratwein	Mon-Fri: 0:00-24:00 Sat: 0:00-24:00 Sun: 0:00-24:00	<b>IQ-Cards</b>  	<b>Features</b> 
-			






<b>745</b>	<b>BP Gratwein</b>	 	<b>GPS: 47.130132/15.323842</b>
No.			
Bahnhofstraße 27 8112 Gratwein	Mon-Fri: 6:00-20:00 Sat: 7:00-19:00 Sun: 7:00-19:00	<b>IQ-Cards</b>  	<b>Features</b>   
-			







<b>749</b>	<b>ENI Hitzendorf</b>	 	<b>GPS: 47.03463461/15.3004913</b>
No.			
Hitzendorf 134 8151 Hitzendorf	Mon-Fri: 6:00-20:00 Sat: 7:00-19:00 Sun: 7:00-19:00	<b>IQ-Cards</b>  	<b>Features</b> 
-			








<b>746</b>	<b>Rumpold Deutschfeistritz</b>	 	<b>GPS: 47.1857643/15.3305093</b>
No.			
Gewerbepark Süd 6 8121 Deutschfeistritz	Mon-Fri: 0:00-24:00 Sat: 0:00-24:00 Sun: 0:00-24:00	<b>IQ-Cards</b>  	<b>Features</b> 
-			

<b>750</b>	<b>Turmöl Quick Stallhofen</b>		<b>GPS: 47.050703/15.213578</b>
No.			
Stallhofen 16 8152 Stallhofen	Mon-Fri: 0:00-24:00 Sat: 0:00-24:00 Sun: 0:00-24:00	<b>IQ-Cards</b>  	<b>Features</b> 
-			

<b>747</b>	<b>Genol Übelbach</b>		<b>GPS: 47.2246315/15.2391003</b>
No.			
Gleinalmstraße 252 8124 Übelbach	Mon-Fri: 6:00-22:00 Sat: 6:00-22:00 Sun: 6:00-22:00	<b>IQ-Cards</b>  	<b>Features</b> 
-			

<b>751</b>	<b>BP Weiz</b>		<b>GPS: 47.2123/15.6293</b>
No.			
Gleisdorfer Straße 60 8160 Weiz	Mon-Fri: 5:00-22:00 Sat: 6:00-22:00 Sun: 5:00-22:00	<b>IQ-Cards</b>  	<b>Features</b>  
-			

<b>748</b>	<b>Genol Frohnleiten</b>	 	<b>GPS: 47.2668387/15.3257903</b>
No.			
Mayr-Melnhofstraße 5 8130 Frohnleiten	Mon-Fri: 0:00-24:00 Sat: 0:00-24:00 Sun: 0:00-24:00	<b>IQ-Cards</b>  	<b>Features</b>  
-			

<b>752</b>	<b>SHELL Weiz</b>	 	<b>GPS: 47.2088305/15.6337021</b>
No.			
Gleisdorfer Straße 111 8160 Weiz	Mon-Fri: 00:00-24:00 Sat: 00:00-24:00 Sun: 00:00-24:00	<b>IQ-Cards</b>  	<b>Features</b>   
-			

<b>753</b>	<b>Treibstoffparadies Greith</b>		<b>GPS: 47.191467/15.634</b>
No.			
Untergreith 8a 8160 Greith bei Weiz	Mon-Fri: 0:00-24:00 Sat: 0:00-24:00 Sun: 0:00-24:00	IQ-Cards 	Features 
-			

<b>757</b>	<b>BP Anger</b>		<b>GPS: 47.2788/15.6938</b>
No.			
Umfahrungstraße 4 8184 Anger	Mon-Fri: 0:00-24:00 Sat: 0:00-24:00 Sun: 7:00-24:00	IQ-Cards 	Features 
-			

<b>754</b>	<b>iQ Passail</b>		<b>GPS: 47.2798641/15.5508836</b>
No.			
Auen 7 8162 Passail	Mon-Fri: 6:00-20:00 Sat: 6:00-20:00 Sun: 7:00-20:00	IQ-Cards  	Features 
-			






<b>758</b>	<b>SHELL Birkfeld</b>		<b>GPS: 47.3538767/15.6984708</b>
No.			
Bahnhofstraße 18 8190 Birkfeld	Mon-Fri: 6:00-20:00 Sat: 7:00-20:00 Sun: 8:00-20:00	IQ-Cards 	Features 
-			







<b>755</b>	<b>BP Fladnitz</b>		<b>GPS: 47.268728/15.480562</b>
No.			
Schrems 3 8163 Fladnitz	Mon-Fri: 6:30-19:30 Sat: 6:30-19:30 Sun: 8:00-19:00	IQ-Cards 	Features 
-			







<b>759</b>	<b>BP Gleisdorf</b>		<b>GPS: 47.081403/15.739456</b>
No.			
Hofstätten 113 8200 Hofstätten an der Raab	Mon-Fri: 0:00-24:00 Sat: 0:00-24:00 Sun: 0:00-24:00	IQ-Cards  	Features  
A2/E59, Exit 157 Gleisdorf Süd			







<b>756</b>	<b>M3 St. Kathrein am Offenegg</b>		<b>GPS: 47.309666/15.562736</b>
No.			
Offenegg 13 8171 St. Kathrein am Offenegg	Mon-Fri: 5:00-22:00 Sat: 5:00-22:00 Sun: 5:00-22:00	IQ-Cards 	Features 
-			







<b>760</b>	<b>BP Arnwiesen-Gleisdorf</b>		<b>GPS: 47.105595/15.768947</b>
No.			
A-2 Südautobahn 8200 Arnwiesen-Gleisdorf	Mon-Fri: 0:00-24:00 Sat: 0:00-24:00 Sun: 0:00-24:00	IQ-Cards 	Features 
-			







<b>761</b>	<b>M3 Wilfersdorf</b>	 	<b>GPS: 47.10683929/15.66369919</b>
No.			
Wilfersdorf 104 8200 Wilfersdorf	Mon-Fri: 6:00-20:00 Sat: 7:00-14:00 Sun: 7:00-14:00	IQ-Cards  	Features 
-			






<b>765</b>	<b>Turmöl Quick Pöllau</b>	 	<b>GPS: 47.298447401/15.83797796</b>
No.			
Grazer Straße 292 8225 Pöllau	Mon-Fri: 0:00-24:00 Sat: 0:00-24:00 Sun: 0:00-24:00	IQ-Cards  	Features  
-			






<b>762</b>	<b>SHELL Gleisdorf II</b>	 	<b>GPS: 47.1140821/15.7104859</b>
No.			
Hartberger Straße 54 8200 Gleisdorf	Mon-Fri: 5:00-21:00 Sat: 7:00-21:00 Sun: 7:00-21:00	IQ-Cards  	Features  
-			





<b>766</b>	<b>SHELL Pöllau</b>	 	<b>GPS: 47.309565/15.830408</b>
No.			
Schlofereckstraße 413 8225 Pöllau	Mon-Fri: 6:00-18:00 Sat: 6:00-18:00 Sun: 8:00-12:00	IQ-Cards  	Features  
-			







<b>763</b>	<b>Rumpold Gleisdorf</b>	 	<b>GPS: 47.110074/15.700095</b>
No.			
Industriestraße 29 8200 Gleisdorf	Mon-Fri: 0:00-24:00 Sat: 0:00-24:00 Sun: 0:00-24:00	IQ-Cards  	Features  
-			








<b>767</b>	<b>BP Hartberg II</b>		<b>GPS: 47.275829/15.96666</b>
No.			
Ressavarstraße 4 8230 Hartberg	Mon-Fri: 5:00-21:00 Sat: 7:00-21:00 Sun: 7:00-21:00	IQ-Cards   	Features  
-			





<b>764</b>	<b>SHELL Stubenberg</b>		<b>GPS: 47.2339646/15.8360242</b>
No.			
Vockenbergr 72 8223 Stubenberg am See	Mon-Fri: 0:00-24:00 Sat: 0:00-24:00 Sun: 0:00-24:00	IQ-Cards  	Features  
-			







<b>768</b>	<b>M3 Hartberg</b>	 	<b>GPS: 47.2825441/15.9752998</b>
No.			
Ressavarstraße 50 8230 Hartberg	Mon-Fri: 6:00-22:00 Sat: 6:00-22:00 Sun: 6:00-22:00	IQ-Cards  	Features 
-			








<b>769</b>	<b>Rumpold Neustift an der Lafnitz</b>		<b>GPS: 47.369563/16.021079</b>
No.			
Neustift 224 8233 Lafnitz	Mon-Fri: 0:00-24:00 Sat: 0:00-24:00 Sun: 0:00-24:00	IQ-Cards  	Features 
-			

<b>773</b>	<b>Spritzkönig Fürstenfeld</b>	 	<b>GPS: 47.036739895/16.09321603</b>
No.			
Flurstraße 57 8280 Fürstenfeld	Mon-Fri: 5:30-22:30 Sat: 5:30-22:30 Sun: 5:30-22:30	IQ-Cards  	Features  
-			







<b>770</b>	<b>SHELL Rohrbach an der Lafnitz</b>	 	<b>GPS: 47.391232/15.994668</b>
No.			
Eichberger Straße 1 8234 Rohrbach an der Lafnitz	Mon-Fri: 4:00-21:00 Sat: 6:00-21:00 Sun: 6:00-21:00	IQ-Cards  	Features   
-			






<b>774</b>	<b>Genol Fürstenfeld</b>		<b>GPS: 47.0387202/16.08637</b>
No.			
Jahnstraße 5 8280 Fürstenfeld	Mon-Fri: 0:00-24:00 Sat: 0:00-24:00 Sun: 0:00-24:00	IQ-Cards  	Features 
-			







<b>771</b>	<b>BP Schöffern</b>	 	<b>GPS: 47.480713/16.091953</b>
No.			
Gewerbepark 10 8244 Schöffern	Mon-Fri: 0:00-24:00 Sat: 0:00-24:00 Sun: 0:00-24:00	IQ-Cards  	Features  
-			






<b>775</b>	<b>IQ Fürstenfeld</b>	 	<b>GPS: 47.057688/16.069888</b>
No.			
Grazer Straße 7 8280 Fürstenfeld	Mon-Fri: 0:00-24:00 Sat: 0:00-24:00 Sun: 0:00-24:00	IQ-Cards   	Features  
-			








<b>772</b>	<b>Master DIESEL Sinabelkirchen</b>		<b>GPS: 47.101322/15.818115</b>
No.			
Untergroßau 180 8261 Sinabelkirchen	Mon-Fri: 0:00-24:00 Sat: 0:00-24:00 Sun: 0:00-24:00	IQ-Cards  	Features  
A2/E59, Exit 150 Sinabelkirchen			









<b>776</b>	<b>Genol Feldbach</b>	 	<b>GPS: 46.976173/15.8789601</b>
No.			
Dörfel 49 8330 Feldbach	Mon-Fri: 0:00-24:00 Sat: 0:00-24:00 Sun: 0:00-24:00	IQ-Cards  	Features  
-			







<b>777</b>	<b>Turmöl Feldbach</b>	 	<b>GPS: 46.9495027/15.9075026</b>
No.			
Muehldorf 300 8330 Feldbach	Mon-Fri: 6:00-22:00 Sat: 6:00-22:00 Sun: 6:00-22:00	IQ-Cards  	Features 
-			





<b>781</b>	<b>Genol Kalsdorf</b>	 	<b>GPS: 46.9728497/15.4702633</b>
No.			
Hauptstraße 36 8401 Kalsdorf	Mon-Fri: 0:00-24:00 Sat: 0:00-24:00 Sun: 0:00-24:00	IQ-Cards  	Features  
-			






<b>778</b>	<b>Rumpold Feldbach</b>	 	<b>GPS: 46.954064/15.883487</b>
No.			
Grazer Straße 19 8330 Feldbach	Mon-Fri: 6:00-13:00 Sat: 7:00-13:00 Sun: closed	IQ-Cards  	Features 
-			







<b>782</b>	<b>BP Werndorf</b>	 	<b>GPS: 46.933411/15.467321</b>
No.			
Gewerbepark 1 8402 Werndorf	Mon-Fri: 00:00-24:00 Sat: 00:00-24:00 Sun: 00:00-24:00	IQ-Cards  	Features  
A9/E59, Exit 197 Wundschuh			









<b>779</b>	<b>BP Paldau</b>	 	<b>GPS: 46.953953/15.849611</b>
No.			
Saaz 92 8341 Paldau	Mon-Fri: 5:00-21:00 Sat: 7:00-21:00 Sun: 7:00-21:00	IQ-Cards  	Features   
-			








<b>783</b>	<b>Rumpold Lebring</b>	 	<b>GPS: 46.85117496/15.5140789</b>
No.			
Stangersdorf - Gewerbegebiet 5 8403 Lebring	Mon-Fri: 0:00-24:00 Sat: 0:00-24:00 Sun: 0:00-24:00	IQ-Cards  	Features  
-			





<b>780</b>	<b>Turmöl Quick Fehring</b>		<b>GPS: 46.937554/16.004001</b>
No.			
Höflach 109 8350 Fehring	Mon-Fri: 0:00-24:00 Sat: 0:00-24:00 Sun: 0:00-24:00	IQ-Cards  	Features 
-			





<b>784</b>	<b>Treibstoffparadies Wildon</b>	 	<b>GPS: 46.88783/15.501517</b>
No.			
Grazer Straße 2 8410 Wildon	Mon-Fri: 0:00-24:00 Sat: 0:00-24:00 Sun: 0:00-24:00	IQ-Cards  	Features 
-			







<b>785</b>	<b>Rumpold St. Veit am Vogau</b>	 	<b>GPS: 46.757717/15.623719</b>
No.			
Technologiepark 1 8423 St. Veit am Vogau	Mon-Fri: 0:00-24:00 Sat: 0:00-24:00 Sun: 0:00-24:00	<b>IQ-Cards</b>  	<b>Features</b>  
-			






<b>789</b>	<b>SHELL Heimschuh</b>	 	<b>GPS: 46.764549/15.494474</b>
No.			
Sulmtalstraße 45 8451 Heimschuh	Mon-Fri: 6:00-21:00 Sat: 6:00-21:00 Sun: 7:00-20:00	<b>IQ-Cards</b>   	<b>Features</b>   
-			






<b>786</b>	<b>BP Gralla</b>	 	<b>GPS: 46.804099/15.557495</b>
No.			
Gewerbepark Süd 4 8431 Gralla	Mon-Fri: 5:30-21:00 Sat: 6:00-21:00 Sun: 7:00-21:00	<b>IQ-Cards</b>   	<b>Features</b>  
-			

<b>790</b>	<b>M3 Großklein</b>	 	<b>GPS: 46.73613/15.44509</b>
No.			
Mattelsberg 130 8452 Großklein	Mon-Fri: 0:00-24:00 Sat: 0:00-24:00 Sun: 0:00-24:00	<b>IQ-Cards</b> 	<b>Features</b> 
-			





<b>787</b>	<b>M3 Fresing</b>		<b>GPS: 46.758823/15.446543</b>
No.			
Fresing 5 8441 Fresing	Mon-Fri: 0:00-24:00 Sat: 0:00-24:00 Sun: 0:00-24:00	<b>IQ-Cards</b>  	<b>Features</b> 
-			






<b>791</b>	<b>Genol Ehrenhausen</b>	 	<b>GPS: 46.7202505/15.585467</b>
No.			
Gamlitzerstraße 100 8461 Ehrenhausen	Mon-Fri: 0:00-24:00 Sat: 0:00-24:00 Sun: 0:00-24:00	<b>IQ-Cards</b>  	<b>Features</b>  
-			






<b>788</b>	<b>Rumpold Gleinstätten</b>	 	<b>GPS: 46.7576984936/15.371783</b> 29
No.			
Pistorf 209 8443 Gleinstätten	Mon-Fri: 0:00-24:00 Sat: 0:00-24:00 Sun: 0:00-24:00	<b>IQ-Cards</b> 	<b>Features</b>  
-			





<b>792</b>	<b>M3 Gamlitz</b>		<b>GPS: 46.720689/15.556726</b>
No.			
Untere Hauptstraße 238 8462 Gamlitz	Mon-Fri: 6:00-19:00 Sat: 8:00-18:00 Sun: 8:00-18:00	<b>IQ-Cards</b>  	<b>Features</b>  
-			















<b>793</b>	<b>Turmöl Quick Leutschach</b>		<b>GPS: 46.662158/15.470031</b>
No.			
Schloßberg 202 8463 Leutschach	Mon-Fri: 0:00-24:00 Sat: 0:00-24:00 Sun: 0:00-24:00	IQ-Cards  	Features 
-			






<b>797</b>	<b>iQ Lieboch</b>		<b>GPS: 46.964923/15.344889</b>
No.			
Hans-Thalhammer-Straße 3 8501 Lieboch	Mon-Fri: 0:00-24:00 Sat: 0:00-24:00 Sun: 0:00-24:00	IQ-Cards  	Features  
A2/E66, Exit 194 Lieboch			







<b>794</b>	<b>Treibstoffparadies Oberschwarza</b>	 	<b>GPS: 46.719991078/15.6559253785</b>
No.			
Industriezentrum Strass 3 8472 Oberschwarza	Mon-Fri: 0:00-24:00 Sat: 0:00-24:00 Sun: 0:00-24:00	IQ-Cards 	Features  
-			





<b>798</b>	<b>Rumpold Lieboch</b>		<b>GPS: 46.96316079/15.3508672</b>
No.			
Hans-Thalhammer-Straße 1 8501 Lieboch	Mon-Fri: 0:00-24:00 Sat: 0:00-24:00 Sun: 0:00-24:00	IQ-Cards  	Features 
-			





<b>795</b>	<b>Turmöl Quick Mureck</b>		<b>GPS: 46.72559/15.77229</b>
No.			
Eichfeld 64 8480 Mureck	Mon-Fri: 0:00-24:00 Sat: 0:00-24:00 Sun: 0:00-24:00	IQ-Cards  	Features 
-			





<b>799</b>	<b>BP Lannach</b>	 	<b>GPS: 46.948625/15.337613</b>
No.			
Radlpaßstraße 26 8502 Lannach	Mon-Fri: 6:00-21:00 Sat: 7:00-21:00 Sun: 7:00-21:00	IQ-Cards   	Features   
A2/E66, Exit 194 Lieboch			





<b>796</b>	<b>Genol Bad Radkersburg</b>	 	<b>GPS: 46.69427002/15.9714288487</b>
No.			
Halbenrainnerstrasse 43 8490 Bad Radkersburg	Mon-Fri: 0:00-24:00 Sat: 0:00-24:00 Sun: 0:00-24:00	IQ-Cards  	Features 
-			






<b>800</b>	<b>Treibstoffparadies Preding</b>	 	<b>GPS: 46.853509/15.409834</b>
No.			
Gewerbepark Ost 1 8504 Preding	Mon-Fri: 0:00-24:00 Sat: 0:00-24:00 Sun: 0:00-24:00	IQ-Cards  	Features  
-			







<b>801</b>	<b>M3 Oberjahrung</b>		<b>GPS: 46.8158494/15.4625029</b>
No.			
Oberjahrung 8 8505 St. Nikolai	Mon-Fri: 0:00-24:00 Sat: 0:00-24:00 Sun: 0:00-24:00	IQ-Cards  	Features 
-			






<b>805</b>	<b>Treibstoffparadies Gr. St. Florian</b>		<b>GPS: 46.824365/15.317868</b>
No.			
Grazer Straße 2 8522 Groß Sankt Florian	Mon-Fri: 0:00-24:00 Sat: 0:00-24:00 Sun: 0:00-24:00	IQ-Cards  	Features 
-			





<b>802</b>	<b>Genol Stainz</b>		<b>GPS: 46.889594/15.270265</b>
No.			
Langwiesenbachgasse 9 8510 Stainz	Mon-Fri: 0:00-24:00 Sat: 0:00-24:00 Sun: 0:00-24:00	IQ-Cards  	Features 
-			






<b>806</b>	<b>Treibstoffparadies Bad Gams</b>		<b>GPS: 46.869589/15.223393</b>
No.			
Bad Gams 5 8524 Bad Gams	Mon-Fri: 4:00-24:00 Sat: 4:00-24:00 Sun: 4:00-24:00	IQ-Cards  	Features 
-			





<b>803</b>	<b>Turmöl Quick Stainz</b>	 	<b>GPS: 46.896945/15.269244</b>
No.			
Grazer Straße 33-35 8510 Stainz	Mon-Fri: 0:00-24:00 Sat: 0:00-24:00 Sun: 0:00-24:00	IQ-Cards  	Features 
-			





<b>807</b>	<b>Treibstoffparadies Deutschlandsberg</b>	 	<b>GPS: 46.827651/15.237147</b>
No.			
Radlpassstraße 2 8530 Deutschlandsberg	Mon-Fri: 0:00-24:00 Sat: 0:00-24:00 Sun: 0:00-24:00	IQ-Cards  	Features  
-			





<b>804</b>	<b>Genol Groß St. Florian</b>	 	<b>GPS: 46.82174749/15.31929082</b>
No.			
Marktstraße 38 8522 Groß St. Florian	Mon-Fri: 0:00-24:00 Sat: 0:00-24:00 Sun: 0:00-24:00	IQ-Cards  	Features 
-			








<b>808</b>	<b>Turmöl Quick Deutschlandsberg</b>		<b>GPS: 46.819162/15.227603</b>
No.			
Frauentaler Straße 76 8530 Deutschlandsberg	Mon-Fri: 0:00-24:00 Sat: 0:00-24:00 Sun: 0:00-24:00	IQ-Cards  	Features 
-			





<b>809</b>	<b>Genol Schwanberg</b>	 	<b>GPS: 46.76796095/15.2368315</b>
No.			
Trag 59 8541 Schwanberg	Mon-Fri: 0:00-24:00 Sat: 0:00-24:00 Sun: 0:00-24:00	IQ-Cards  	Features 
-			







<b>813</b>	<b>Turmöl Quick Voitsberg I</b>		<b>GPS: 47.044828/15.158809</b>
No.			
Grazer Vorstadt 70 8570 Voitsberg	Mon-Fri: 6:00-22:00 Sat: 6:00-22:00 Sun: 6:00-22:00	IQ-Cards  	Features 
-			





<b>810</b>	<b>Genol Wies</b>		<b>GPS: 46.7189372/15.2618529</b>
No.			
Am Bahnhof 4 8551 Wies	Mon-Fri: 0:00-24:00 Sat: 0:00-24:00 Sun: 0:00-24:00	IQ-Cards  	Features 
-			





<b>814</b>	<b>Turmöl Quick Voitsberg II</b>		<b>GPS: 47.035624/15.169785</b>
No.			
Umfahrungsstraße 2 8570 Voitsberg	Mon-Fri: 0:00-24:00 Sat: 0:00-24:00 Sun: 0:00-24:00	IQ-Cards  	Features 
-			




<b>811</b>	<b>M3 Ligest</b>	 	<b>GPS: 46.992639/15.211714</b>
No.			
Steinberg 209 8563 Ligest	Mon-Fri: 0:00-24:00 Sat: 0:00-24:00 Sun: 0:00-24:00	IQ-Cards  	Features   
-			





<b>815</b>	<b>Genol Köflach</b>	 	<b>GPS: 47.06272/15.08428</b>
No.			
Bahnweg 6 8580 Köflach	Mon-Fri: 0:00-24:00 Sat: 0:00-24:00 Sun: 0:00-24:00	IQ-Cards  	Features
-			







<b>812</b>	<b>Genol Voitsberg</b>	 	<b>GPS: 47.05243/15.132225</b>
No.			
Am Vorum 2 8570 Voitsberg	Mon-Fri: 0:00-24:00 Sat: 0:00-24:00 Sun: 0:00-24:00	IQ-Cards  	Features  
-			







<b>816</b>	<b>Turmöl Köflach</b>		<b>GPS: 47.061585/15.079417</b>
No.			
Kärntner Straße 20 8580 Köflach	Mon-Fri: 6:00-21:00 Sat: 6:00-21:00 Sun: 6:00-21:00	IQ-Cards  	Features 
-			





<b>817</b>	<b>Turmöl Quick Bruck a.d.Mur</b>		<b>GPS: 47.422153/15.272858</b>
No.			
Hochfeldgasse 2a 8600 Bruck a.d.Mur	Mon-Fri: 0:00-24:00 Sat: 0:00-24:00 Sun: 0:00-24:00	IQ-Cards  	Features 
-			







<b>821</b>	<b>Turmöl Aflenz</b>		<b>GPS: 47.53958166/15.23926920</b> 4
No.			
Aflenz 501 8623 Aflenz	Mon-Fri: 7:00-19:00 Sat: 7:00-19:00 Sun: 8:00-18:00	IQ-Cards  	Features
-			






<b>818</b>	<b>Turmöl Diemlach</b>	 	<b>GPS: 47.4329143/15.2712099</b>
No.			
Grazer Straße 77 8605 Diemlach	Mon-Fri: 5:00-23:00 Sat: 5:00-23:00 Sun: 7:00-22:00	IQ-Cards  	Features
-			









<b>822</b>	<b>Rumpold St. Lorenz</b>	 	<b>GPS: 47.469969/15.351649</b>
No.			
Mühlweg 13 8642 St. Lorenzen	Mon-Fri: 0:00-24:00 Sat: 0:00-24:00 Sun: 0:00-24:00	IQ-Cards  	Features  
-			







<b>819</b>	<b>ENI Kapfenberg</b>	 	<b>GPS: 47.454532/15.3177</b>
No.			
Wienerstraße 132 8605 Kapfenberg	Mon-Fri: 0:00-24:00 Sat: 0:00-24:00 Sun: 0:00-24:00	IQ-Cards  	Features  
-			





<b>823</b>	<b>Turmöl Mürzhofen</b>		<b>GPS: 47.483307/15.393448</b>
No.			
Grazer Straße 23 8644 Mürzhofen	Mon-Fri: 7:00-22:00 Sat: 7:00-22:00 Sun: 7:00-19:00	IQ-Cards  	Features 
-			





<b>820</b>	<b>SHELL Breitenau</b>	 	<b>GPS: 47.38409/15.478147</b>
No.			
Erhardstraße 89 8614 Breitenau	Mon-Fri: 6:30-19:00 Sat: 6:30-19:00 Sun: 8:00-18:00	IQ-Cards   	Features 
-			






<b>824</b>	<b>Rumpold Mitterdorf</b>	 	<b>GPS: 47.531705/15.510226</b>
No.			
Grazer Straße 79 8662 Mitterdorf	Mon-Fri: 0:00-24:00 Sat: 0:00-24:00 Sun: 0:00-24:00	IQ-Cards  	Features 
-			







<b>825</b>	<b>SHELL Langenwang (Raststation Schwöbing)</b>	 	<b>GPS: 47.558298/15.590347</b>
No.			
Schwöbing 46a 8665 Langenwang	Mon-Fri: 0:00-24:00 Sat: 0:00-24:00 Sun: 0:00-24:00	<b>IQ-Cards</b>   	<b>Features</b>   
<b>S6, Exit Raststation Schwöbing</b>			






<b>829</b>	<b>ENI Spital am Semmering</b>	 	<b>GPS: 47.613091/15.747493</b>
No.			
Bundesstraße 38a 8684 Spital am Semmering	Mon-Fri: 0:00-24:00 Sat: 0:00-24:00 Sun: 0:00-24:00	<b>IQ-Cards</b>  	<b>Features</b>  
-			







<b>826</b>	<b>Turmöl Quick Krieglach</b>		<b>GPS: 47.542984/15.535385</b>
No.			
Fressnitz 20 8670 Krieglach	Mon-Fri: 0:00-24:00 Sat: 0:00-24:00 Sun: 0:00-24:00	<b>IQ-Cards</b>  	<b>Features</b> 
-			





<b>830</b>	<b>Turmöl Quick Mürrzuslag</b>		<b>GPS: 47.602161/15.719759</b>
No.			
Grautschenhof 37 8684 Mürrzuslag	Mon-Fri: 0:00-24:00 Sat: 0:00-24:00 Sun: 0:00-24:00	<b>IQ-Cards</b>  	<b>Features</b> 
-			








<b>827</b>	<b>SHELL Ratten</b>	 	<b>GPS: 47.478012/15.715726</b>
No.			
Kirchenviertel 201 8673 Ratten	Mon-Fri: 0:00-24:00 Sat: 0:00-24:00 Sun: 0:00-24:00	<b>IQ-Cards</b>  	<b>Features</b> 
-			





<b>831</b>	<b>Rumpold Leoben</b>	 	<b>GPS: 47.38483067/15.12997456</b> 3
No.			
Waltenbachstraße 9 8700 Leoben	Mon-Fri: 0:00-24:00 Sat: 0:00-24:00 Sun: 0:00-24:00	<b>IQ-Cards</b>  	<b>Features</b>  
-			







<b>828</b>	<b>Genol Mürrzuslag</b>	 	<b>GPS: 47.59090779/15.66352930</b> 2
No.			
Ganztal 1a 8680 Mürrzuslag	Mon-Fri: 0:00-24:00 Sat: 0:00-24:00 Sun: 0:00-24:00	<b>IQ-Cards</b>  	<b>Features</b> 
-			







<b>832</b>	<b>BP Leoben</b>		<b>GPS: 47.3802672/15.1070368</b>
No.			
Osterweg 2 8700 Leoben	Mon-Fri: 6:00-21:00 Sat: 7:00-21:00 Sun: 7:00-21:00	<b>IQ-Cards</b>   	<b>Features</b>  
-			






<b>833</b>	<b>Turmöl Quick Leoben</b>		<b>GPS: 47.377685/15.08886</b>
No.			
Zeltenschlagstraße 2 8700 Leoben	Mon-Fri: 0:00-24:00 Sat: 0:00-24:00 Sun: 0:00-24:00	IQ-Cards  	Features 
-			







<b>837</b>	<b>SHELL Knittelfeld</b>	 	<b>GPS: 47.2173295/14.8275676</b>
No.			
Wiener Straße 17 8720 Knittelfeld	Mon-Fri: 6:00-21:00 Sat: 7:00-21:00 Sun: 7:00-21:00	IQ-Cards   	Features  
-			






<b>834</b>	<b>M3 Leoben</b>	 	<b>GPS: 47.372258/15.085326</b>
No.			
Einödmayergasse 1 8700 Leoben	Mon-Fri: 0:00-24:00 Sat: 0:00-24:00 Sun: 0:00-24:00	IQ-Cards  	Features
-			

<b>838</b>	<b>BP Zeltweg</b>	 	<b>GPS: 47.1973514/14.7665027</b>
No.			
Hauptstraße 2 8740 Zeltweg	Mon-Fri: 6:00-15:30 Sat: closed Sun: closed	IQ-Cards  	Features  
-			

<b>835</b>	<b>BP Leoben-Göss</b>	 	<b>GPS: 47.3640164/15.0961791</b>
No.			
Hirschgraben 8707 Leoben-Göss	Mon-Fri: 0:00-24:00 Sat: 0:00-24:00 Sun: 0:00-24:00	IQ-Cards  	Features  
-			

<b>839</b>	<b>Seebacher Weißkirchen</b>	 	<b>GPS: 47.15654879/14.72881836</b>
No.			
Judenburgerstraße 32 8741 Weißkirchen	Mon-Fri: 0:00-24:00 Sat: 0:00-24:00 Sun: 0:00-24:00	IQ-Cards 	Features  
-			

<b>836</b>	<b>BP Knittelfeld</b>		<b>GPS: 47.2202/14.829</b>
No.			
Wiener Straße 51 8720 Knittelfeld	Mon-Fri: 6:30-22:30 Sat: 6:30-22:30 Sun: 6:30-22:30	IQ-Cards  	Features   
-			

<b>840</b>	<b>Staller Obdach</b>		<b>GPS: 47.101172/14.696541</b>
No.			
Kathal in Mühldorf 13a 8742 Obdach	Mon-Fri: 0:00-24:00 Sat: 0:00-24:00 Sun: 0:00-24:00	IQ-Cards  	Features  
-			



The **fuel card** for  
**clever** companies

# IQ CARD STATIONS

Austria

<b>841</b>	<b>Turmöl Judenburg</b>		<b>GPS: 47.16881/14.654373</b>
No.			
Burggasse 42 8750 Judenburg	Mon-Fri: 6:00-22:00 Sat: 6:00-22:00 Sun: 6:00-22:00	IQ-Cards 	Features
-			

<b>845</b>	<b>Turmöl Quick St. Peter</b>		<b>GPS: 47.18435237/14.5959933</b>
No.			
Furth 24 8755 St. Peter ob Judenburg	Mon-Fri: 0:00-24:00 Sat: 0:00-24:00 Sun: 0:00-24:00	IQ-Cards 	Features 
-			

<b>842</b>	<b>Turmöl Quick Fohnsdorf I</b>		<b>GPS: 47.206246/14.677859</b>
No.			
Judenburgerstraße 12 8753 Fohnsdorf	Mon-Fri: 0:00-24:00 Sat: 0:00-24:00 Sun: 0:00-24:00	IQ-Cards 	Features 
-			






<b>846</b>	<b>BP St. Michael</b>		<b>GPS: 47.3495/15.0088</b>
No.			
Bundesstraße 59 8770 St. Michael	Mon-Fri: 6:00-22:00 Sat: 6:00-22:00 Sun: 6:00-22:00	IQ-Cards 	Features 
-			







<b>843</b>	<b>Turmöl Quick Fohnsdorf II</b>		<b>GPS: 47.1952/14.71357</b>
No.			
Bundesstraße 33 8753 Fohnsdorf	Mon-Fri: 0:00-24:00 Sat: 0:00-24:00 Sun: 0:00-24:00	IQ-Cards 	Features 
-			





<b>847</b>	<b>iQ St. Michael</b>		<b>GPS: 47.336112/15.0291729</b>
No.			
Bundesstraße 9 8770 St. Michael	Mon-Fri: 0:00-24:00 Sat: 0:00-24:00 Sun: 0:00-24:00	IQ-Cards 	Features 
A9/E57, Exit 133 Knoten St. Michael, S36			






<b>844</b>	<b>Turmöl Rothenthurm</b>		<b>GPS: 47.1781431/14.606533</b>
No.			
Triesterstraße 14 8755 Rothenthurm	Mon-Fri: 6:00-22:00 Sat: 6:00-22:00 Sun: 6:00-22:00	IQ-Cards 	Features 
-			









<b>848</b>	<b>Rumpold St. Michael</b>		<b>GPS: 47.350139/15.009073</b>
No.			
Bundesstraße 50 8770 St. Michael	Mon-Fri: 6:00-22:00 Sat: 6:00-22:00 Sun: 7:00-20:00	IQ-Cards 	Features 
-			







<b>849</b>	<b>Diesel 24 Traboch</b>		<b>GPS: 47.37057/15.00028</b>
No.			
Bundesstraße 18 8772 Traboch	Mon-Fri: 0:00-24:00 Sat: 0:00-24:00 Sun: 0:00-24:00	IQ-Cards  	Features  
A9/E57, Exit 129 Traboch			






<b>853</b>	<b>Rumpold St. Peter/Freienstein</b>	 	<b>GPS: 47.3939116/15.03834222</b>
No.			
Gewerbepark 11 8792 St. Peter/Freienstein	Mon-Fri: 0:00-24:00 Sat: 0:00-24:00 Sun: 0:00-24:00	IQ-Cards  	Features  
-			





<b>850</b>	<b>Genol Mautern</b>	 	<b>GPS: 47.399053534/14.8273607</b>
No.			
Schulgasse 2 8774 Mautern	Mon-Fri: 0:00-24:00 Sat: 0:00-24:00 Sun: 0:00-24:00	IQ-Cards 	Features 
-			

<b>854</b>	<b>BP Trofaiach I</b>		<b>GPS: 47.4204189/15.0147581</b>
No.			
Hauptstraße 12 8793 Trofaiach	Mon-Fri: 6:00-21:00 Sat: 7:00-21:00 Sun: 7:00-21:00	IQ-Cards  	Features  
-			






<b>851</b>	<b>BP Trieben</b>	 	<b>GPS: 47.4938/14.4829</b>
No.			
Industriepark 2 8784 Trieben	Mon-Fri: 0:00-24:00 Sat: 0:00-24:00 Sun: 0:00-24:00	IQ-Cards  	Features    
-			





<b>855</b>	<b>BP Trofaiach II</b>	 	<b>GPS: 47.42055/15.01404</b>
No.			
Hauptstraße 9 A 8793 Trofaiach	Mon-Fri: 6:30-21:00 Sat: 7:00-21:00 Sun: 7:00-21:00	IQ-Cards  	Features  
-			






<b>852</b>	<b>Seebacher Trieben</b>	 	<b>GPS: 47.490629/14.484127</b>
No.			
Europastraße 12 8784 Trieben	Mon-Fri: 0:00-24:00 Sat: 0:00-24:00 Sun: 0:00-24:00	IQ-Cards  	Features 
-			




<b>856</b>	<b>IQ Trofaiach</b>		<b>GPS: 47.42464/15.002332</b>
No.			
Pulverstraße 2 8793 Trofaiach	Mon-Fri: 0:00-24:00 Sat: 0:00-24:00 Sun: 0:00-24:00	IQ-Cards  	Features 
-			













<b>857</b>	<b>Rumpold Vordernberg</b>	 	<b>GPS: 47.465804/14.989586</b>
No.			
Gewerbepark 9 8794 Vordernberg	Mon-Fri: 0:00-24:00 Sat: 0:00-24:00 Sun: 0:00-24:00	IQ-Cards  	Features 
-			





<b>861</b>	<b>Turmöl Neumarkt II</b>		<b>GPS: 47.079192/14.424681</b>
No.			
Wiener Straße 19 8820 Neumarkt / Stmk	Mon-Fri: 0:00-24:00 Sat: 0:00-24:00 Sun: 0:00-24:00	IQ-Cards  	Features 
-			






<b>858</b>	<b>Genol Scheifling</b>	 	<b>GPS: 47.153113405/14.4098539</b> 3
No.			
Murauerstrasse 7 8811 Scheifling	Mon-Fri: 0:00-24:00 Sat: 0:00-24:00 Sun: 0:00-24:00	IQ-Cards  	Features 
-			





<b>862</b>	<b>Turmöl Neumarkt I</b>		<b>GPS: 47.062430614/14.4316391</b> 65
No.			
St.Georgen 105 8820 Neumarkt	Mon-Fri: 0:00-24:00 Sat: 0:00-24:00 Sun: 0:00-24:00	IQ-Cards  	Features
-			







<b>859</b>	<b>Turmöl Scheifling</b>	 	<b>GPS: 47.152837/14.414037</b>
No.			
Kärntner Straße 2 8811 Scheifling	Mon-Fri: 6:00-22:00 Sat: 7:00-22:00 Sun: 8:00-22:00	IQ-Cards  	Features 
-			





<b>863</b>	<b>Rumpold Murau</b>	 	<b>GPS: 47.10849279/14.17865943</b>
No.			
Bahnhofviertel 9 8850 Murau	Mon-Fri: 0:00-24:00 Sat: 0:00-24:00 Sun: 0:00-24:00	IQ-Cards  	Features 
-			





<b>860</b>	<b>Rumpold Scheifling</b>	 	<b>GPS: 47.13930381/14.4252181</b>
No.			
Puchfeld 1 8811 Scheifling	Mon-Fri: 0:00-24:00 Sat: 0:00-24:00 Sun: 0:00-24:00	IQ-Cards 	Features 
-			







<b>864</b>	<b>M3 St. Georgen ob Murau</b>		<b>GPS: 47.10441/14.098422</b>
No.			
Bundesstraße 1 8861 St. Georgen ob Murau	Mon-Fri: 6:00-20:00 Sat: 8:00-20:00 Sun: 8:00-20:00	IQ-Cards  	Features  
-			






<b>865</b>	<b>Genol Hall/Admont</b>	 	<b>GPS: 47.58231383/14.45475304</b>
No.			
Bundesstrasse 618 8911 Hall bei Admont	Mon-Fri: 0:00-24:00 Sat: 0:00-24:00 Sun: 0:00-24:00	IQ-Cards 	Features 
-			








<b>869</b>	<b>Seebacher Liezen</b>	 	<b>GPS: 47.559686/14.244094</b>
No.			
Schönaustraße 54 8940 Liezen	Mon-Fri: 0:00-24:00 Sat: 0:00-24:00 Sun: 0:00-24:00	IQ-Cards  	Features  
A9, Exit 69 Liezen			






<b>866</b>	<b>Turmöl Quick Großreifling</b>		<b>GPS: 47.665718/14.716158</b>
No.			
Großreifling 85 8931 Großreifling	Mon-Fri: 0:00-24:00 Sat: 0:00-24:00 Sun: 0:00-24:00	IQ-Cards  	Features 
-			

<b>870</b>	<b>Genol Aigen</b>		<b>GPS: 47.524643/14.147215</b>
No.			
Aigen 59 8943 Aigen	Mon-Fri: 0:00-24:00 Sat: 0:00-24:00 Sun: 0:00-24:00	IQ-Cards  	Features 
-			

<b>867</b>	<b>Rumpold Weissenbach</b>	 	<b>GPS: 47.5696554/14.2105502</b>
No.			
Hauptstraße 213 8940 Weissenbach bei Liezen	Mon-Fri: 0:00-24:00 Sat: 0:00-24:00 Sun: 0:00-24:00	IQ-Cards  	Features  
-			

<b>871</b>	<b>BP Stainach</b>	 	<b>GPS: 47.5324/14.106</b>
No.			
Salzburger Straße 401 8950 Stainach	Mon-Fri: 7:00-18:00 Sat: 8:00-12:00 Sun: closed	IQ-Cards  	Features 
-			

<b>868</b>	<b>BP Liezen</b>	 	<b>GPS: 47.568336/14.228307</b>
No.			
Salzburger Straße 35 8940 Liezen	Mon-Fri: 6:00-21:00 Sat: 7:00-21:00 Sun: 7:00-21:00	IQ-Cards   	Features  
-			

<b>872</b>	<b>Turmöl Quick Haus im Ennstal</b>	 	<b>GPS: 47.415576/13.807844</b>
No.			
Höhenfeld 89 8967 Haus im Ennstal	Mon-Fri: 0:00-24:00 Sat: 0:00-24:00 Sun: 0:00-24:00	IQ-Cards  	Features 
-			



The **fuel card** for  
**clever** companies

# IQ CARD STATIONS

Austria

<b>873</b>	<b>Turmöl Haus</b>		<b>GPS: 47.3966482/13.7043535</b>
No.			
Pichthof 19 8970 Haus	Mon-Fri: 6:00-22:00 Sat: 6:00-22:00 Sun: 6:00-22:00	IQ-Cards 	Features
-			

<b>877</b>	<b>Turmöl Bad Aussee</b>		<b>GPS: 47.61297/13.76646</b>
No.			
Pötschenstraße 145 8990 Bad Aussee	Mon-Fri: 6:00-22:00 Sat: 6:00-22:00 Sun: 6:00-22:00	IQ-Cards 	Features
-			

<b>874</b>	<b>Genöl Schladming</b>		<b>GPS: 47.394184/13.681597</b>
No.			
Bahnhofstraße 277 8970 Schladming	Mon-Fri: 0:00-24:00 Sat: 0:00-24:00 Sun: 0:00-24:00	IQ-Cards 	Features
-			








<b>878</b>	<b>Lagerhaus Klagenfurt II</b>		<b>GPS: 46.6234531/14.3209466</b>
No.			
Rudolfsbahngürtel 22 9020 Klagenfurt	Mon-Fri: 6:00-21:00 Sat: 6:00-21:00 Sun: 6:00-21:00	IQ-Cards 	Features
-			




<b>875</b>	<b>Turmöl Quick Ramsau</b>		<b>GPS: 47.420723/13.662904</b>
No.			
Ramsau 197 8972 Ramsau am Dachstein	Mon-Fri: 0:00-24:00 Sat: 0:00-24:00 Sun: 0:00-24:00	IQ-Cards 	Features
-			





<b>879</b>	<b>Lagerhaus Klagenfurt III</b>		<b>GPS: 46.6067518/14.3044553</b>
No.			
Südring 248 9020 Klagenfurt	Mon-Fri: 6:00-21:00 Sat: 6:00-21:00 Sun: 6:00-21:00	IQ-Cards 	Features
-			





<b>876</b>	<b>SHELL Mandling</b>		<b>GPS: 47.403861/13.571987</b>
No.			
Mandlingstraße 8 8974 Mandling	Mon-Fri: 5:00-22:00 Sat: 5:00-22:00 Sun: 5:00-22:00	IQ-Cards 	Features
-			







<b>880</b>	<b>Rumpold Klagenfurt I</b>		<b>GPS: 46.637327/14.331254</b>
No.			
Pischeldorfer Straße 136 9020 Klagenfurt	Mon-Fri: 0:00-24:00 Sat: 0:00-24:00 Sun: 0:00-24:00	IQ-Cards 	Features
-			






<b>881</b>	<b>SHELL Klagenfurt</b>	 	<b>GPS: 46.6056/14.297833</b>
No.			
Rosentaler Straße 168 9020 Klagenfurt	Mon-Fri: 9:00-10:00 Sat: closed Sun: closed	<b>IQ-Cards</b>   	<b>Features</b>  
-			




<b>885</b>	<b>Turmöl Klagenfurt I</b>		<b>GPS: 46.65320089/14.3133874</b>
No.			
St. Veiterstraße 203 9020 Klagenfurt	Mon-Fri: 6:00-22:00 Sat: 6:00-22:00 Sun: 6:00-22:00	<b>IQ-Cards</b>  	<b>Features</b>
-			






<b>882</b>	<b>Turmöl Klagenfurt IV</b>	 	<b>GPS: 46.6255374/14.3404886</b>
No.			
Völkermarkter Straße 142 9020 Klagenfurt	Mon-Fri: 6:00-22:00 Sat: 6:00-22:00 Sun: 6:00-22:00	<b>IQ-Cards</b>  	<b>Features</b>
-			





<b>886</b>	<b>Turmöl Quick Klagenfurt</b>		<b>GPS: 46.608879/14.29929</b>
No.			
Rosentaler Straße 138 9020 Klagenfurt	Mon-Fri: 0:00-24:00 Sat: 0:00-24:00 Sun: 0:00-24:00	<b>IQ-Cards</b>  	<b>Features</b> 
-			






<b>883</b>	<b>Turmöl Klagenfurt II</b>	 	<b>GPS: 46.60883/14.33046</b>
No.			
Südring 315 9020 Klagenfurt	Mon-Fri: 6:00-22:00 Sat: 6:00-22:00 Sun: 6:00-22:00	<b>IQ-Cards</b>  	<b>Features</b>  
-			



<b>887</b>	<b>Rumpold Klagenfurt II</b>	 	<b>GPS: 46.630074/14.356242</b>
No.			
Völkermarkter Straße 269 9020 Klagenfurt	Mon-Fri: 0:00-24:00 Sat: 0:00-24:00 Sun: 0:00-24:00	<b>IQ-Cards</b>  	<b>Features</b> 
-			





<b>884</b>	<b>Turmöl Klagenfurt III</b>		<b>GPS: 46.6254895/14.3022627</b>
No.			
Villacher Ring 41 9020 Klagenfurt	Mon-Fri: 6:00-23:45 Sat: 6:00-23:45 Sun: 6:00-23:45	<b>IQ-Cards</b>  	<b>Features</b>
-			





<b>888</b>	<b>Diesel 24 Klagenfurt</b>		<b>GPS: 46.631127/14.370786</b>
No.			
Thomas-Bohrer-Straße 4 9020 Klagenfurt	Mon-Fri: 6:00-22:00 Sat: 6:00-15:00 Sun: closed	<b>IQ-Cards</b>  	<b>Features</b>  
-			






<b>889</b>	<b>Turmöl Quick Moosburg</b>		<b>GPS: 46.659029/14.176999</b>
No.			
Klagenfurter Straße 21 9062 Moosburg	Mon-Fri: 0:00-24:00 Sat: 0:00-24:00 Sun: 0:00-24:00	IQ-Cards  	Features 
-			







<b>893</b>	<b>Turmöl Unterburg/Klopein</b>	 	<b>GPS: 46.613000421/14.6045590088</b>
No.			
Klopeinersee Straße 1 9122 Unterburg am Klopeiner See	Mon-Fri: 6:00-21:00 Sat: 7:00-21:00 Sun: 7:00-21:00	IQ-Cards  	Features 
-			




<b>890</b>	<b>Lagerhaus Völkermarkt</b>	 	<b>GPS: 46.664227/14.636889</b>
No.			
Griffner Straße 17 9100 Völkermarkt	Mon-Fri: 0:00-24:00 Sat: 0:00-24:00 Sun: 0:00-24:00	IQ-Cards 	Features 
-			




<b>894</b>	<b>Turmöl Quick St. Kanzian</b>		<b>GPS: 46.615058/14.575302</b>
No.			
Klopeiner Straße 6 9122 St. Kanzian	Mon-Fri: 0:00-24:00 Sat: 0:00-24:00 Sun: 0:00-24:00	IQ-Cards  	Features 
-			






<b>891</b>	<b>Turmöl Quick Völkermarkt</b>		<b>GPS: 46.663173/14.628941</b>
No.			
Umfahrungsstraße 23 9100 Völkermarkt	Mon-Fri: 6:00-22:00 Sat: 6:00-22:00 Sun: 6:00-22:00	IQ-Cards  	Features 
-			







<b>895</b>	<b>Lagerhaus Pirk</b>	 	<b>GPS: 46.62182861/14.44926349</b>
No.			
10. Oktober-Straße 9 9131 Pirk	Mon-Fri: 0:00-24:00 Sat: 0:00-24:00 Sun: 0:00-24:00	IQ-Cards  	Features 
-			








<b>892</b>	<b>Turmöl Griffen</b>	 	<b>GPS: 46.6958255/14.7369342</b>
No.			
Gewerbestraße 8 9112 Griffen	Mon-Fri: 0:00-24:00 Sat: 0:00-24:00 Sun: 0:00-24:00	IQ-Cards  	Features  
-			





<b>896</b>	<b>Lagerhaus Eberndorf</b>	 	<b>GPS: 46.5922026/14.6368762</b>
No.			
An der Bundesstraße 1 9141 Eberndorf	Mon-Fri: 0:00-24:00 Sat: 0:00-24:00 Sun: 0:00-24:00	IQ-Cards 	Features
-			






<b>897</b>	<b>Lagerhaus Bleiburg</b>	 	<b>GPS: 46.5928672/14.7947663</b>
No.			
Völkermarkterstraße 27 9150 Bleiburg	Mon-Fri: 0:00-24:00 Sat: 0:00-24:00 Sun: 0:00-24:00	IQ-Cards 	Features
-			





<b>901</b>	<b>Lagerhaus Wernberg</b>	 	<b>GPS: 46.6242773/13.9359858</b>
No.			
Bundesstraße 3 9241 Wernberg	Mon-Fri: 6:00-22:00 Sat: 6:00-22:00 Sun: 6:00-22:00	IQ-Cards  	Features 
-			






<b>898</b>	<b>BP Ferlach</b>	 	<b>GPS: 46.528/14.2916</b>
No.			
Klagenfurter Straße 23 9170 Ferlach	Mon-Fri: 6:00-22:00 Sat: 7:00-21:00 Sun: 7:00-21:00	IQ-Cards  	Features  
-			




<b>902</b>	<b>Steindorfer St. Veit/Glan</b>	 	<b>GPS: 46.801047/14.401472</b>
No.			
Mail-Süd 1-5 9300 St. Veit/Glan	Mon-Fri: 0:00-24:00 Sat: 0:00-24:00 Sun: 0:00-24:00	IQ-Cards  	Features   
-			





<b>899</b>	<b>Lagerhaus Sankt Jakob</b>	 	<b>GPS: 46.5515271/14.0490837</b>
No.			
St. Jakob 70 9184 Sankt Jakob i.R.	Mon-Fri: 6:00-22:00 Sat: 6:00-22:00 Sun: 6:00-22:00	IQ-Cards  	Features
-			






<b>903</b>	<b>BP St. Veit an der Glan</b>		<b>GPS: 46.7725/14.3673</b>
No.			
Friesacher Straße 68 9300 St. Veit an der Glan	Mon-Fri: 6:00-20:00 Sat: 6:00-20:00 Sun: 7:00-20:00	IQ-Cards  	Features  
-			





<b>900</b>	<b>Turmöl Quick Velden</b>		<b>GPS: 46.617956/14.050165</b>
No.			
Klagenfurter Straße 19 9220 Velden	Mon-Fri: 0:00-24:00 Sat: 0:00-24:00 Sun: 0:00-24:00	IQ-Cards  	Features 
-			






<b>904</b>	<b>Turmöl St. Veit/Glan</b>	 	<b>GPS: 46.7661673/14.3770925</b>
No.			
Voelkermarkter Straße 55 9300 St. Veit/Glan	Mon-Fri: 6:00-22:00 Sat: 6:00-22:00 Sun: 6:00-22:00	IQ-Cards  	Features 
-			






<b>905</b>	<b>Lagerhaus Althofen</b>	 	<b>GPS: 46.865175/14.4638864</b>
No.			
Bahnstraße 3 9330 Althofen / Treibach	Mon-Fri: 0:00-24:00 Sat: 0:00-24:00 Sun: 0:00-24:00	IQ-Cards 	Features
-			





<b>909</b>	<b>BP Brückl</b>		<b>GPS: 46.74632/14.53121</b>
No.			
Klagenfurter Straße 10 9371 Brückl	Mon-Fri: 7:00-19:00 Sat: 7:00-19:00 Sun: closed	IQ-Cards  	Features 
-			








<b>906</b>	<b>Turmöl Straßburg</b>	 	<b>GPS: 46.89505542/14.33775923</b>
No.			
Hauptstraße 1b 9341 Straßburg	Mon-Fri: 6:00-20:00 Sat: 7:00-20:00 Sun: 8:00-20:00	IQ-Cards 	Features  
-			







<b>910</b>	<b>Turmöl Quick Wolfsberg</b>		<b>GPS: 46.8461288/14.8435763</b>
No.			
Grazer Straße 1 9400 Wolfsberg	Mon-Fri: 0:00-24:00 Sat: 0:00-24:00 Sun: 0:00-24:00	IQ-Cards  	Features 
-			





<b>907</b>	<b>Lagerhaus Friesach</b>	 	<b>GPS: 46.9540044/14.4084122</b>
No.			
Lastenstraße 2 9360 Friesach	Mon-Fri: 0:00-24:00 Sat: 0:00-24:00 Sun: 0:00-24:00	IQ-Cards  	Features 
-			




<b>911</b>	<b>Treibstoffparadies Lavanttal</b>	 	<b>GPS: 46.857975/14.853095</b>
No.			
Zellach 6b 9413 St. Gertraud	Mon-Fri: 0:00-24:00 Sat: 0:00-24:00 Sun: 0:00-24:00	IQ-Cards  	Features 
-			







<b>908</b>	<b>Turmöl Quick Friesach</b>		<b>GPS: 46.952317/14.415404</b>
No.			
Olsastraße 21 9360 Friesach	Mon-Fri: 0:00-24:00 Sat: 0:00-24:00 Sun: 0:00-24:00	IQ-Cards  	Features 
-			





<b>912</b>	<b>BP Villach I</b>	 	<b>GPS: 46.604738/13.8648643</b>
No.			
Maria-Gailer-Straße 9500 Villach	Mon-Fri: 0:00-24:00 Sat: 0:00-24:00 Sun: 0:00-24:00	IQ-Cards  	Features   
-			




<b>913</b>	<b>BP Villach II</b>	 	<b>GPS: 46.61182/13.856</b>
No.			
Ossiacherzeile 50 A 9500 Villach	Mon-Fri: 0:00-24:00 Sat: 0:00-24:00 Sun: 0:00-24:00	<b>IQ-Cards</b>  	<b>Features</b>  
-			






<b>917</b>	<b>Turmöl Quick Villach II</b>		<b>GPS: 46.62517/13.8219265</b>
No.			
Sankt Martiner Straße 124 9500 Villach	Mon-Fri: 6:00-22:00 Sat: 6:00-22:00 Sun: 6:00-22:00	<b>IQ-Cards</b>  	<b>Features</b> 
-			





<b>914</b>	<b>Rumpold Villach I</b>		<b>GPS: 46.597921/13.850039</b>
No.			
Karawankenweg 17 9500 Villach	Mon-Fri: 6:00-20:00 Sat: 6:00-20:00 Sun: 8:00-18:00	<b>IQ-Cards</b>  	<b>Features</b>
-			

<b>918</b>	<b>SHELL Sattendorf</b>	 	<b>GPS: 46.6590338/13.899332</b>
No.			
Kanzelplatz 5 9520 Sattendorf	Mon-Fri: 6:00-19:00 Sat: closed Sun: closed	<b>IQ-Cards</b>   	<b>Features</b> 
-			






<b>915</b>	<b>Rumpold Villach II</b>		<b>GPS: 46.623851/13.843548</b>
No.			
Rennsteinerstraße 34 9500 Villach	Mon-Fri: 6:00-22:00 Sat: 6:00-22:00 Sun: 6:00-22:00	<b>IQ-Cards</b>  	<b>Features</b> 
-			





<b>919</b>	<b>Lagerhaus Villach-Landskron</b>		<b>GPS: 46.627642/13.8801489</b>
No.			
Hauptschulstraße 2 9523 Villach-Landskron	Mon-Fri: 5:00-22:00 Sat: 5:00-22:00 Sun: 5:00-22:00	<b>IQ-Cards</b> 	<b>Features</b> 
-			





<b>916</b>	<b>Turmöl Quick Villach I</b>	 	<b>GPS: 46.59416/13.843555</b>
No.			
Triglavstraße 1 9500 Villach	Mon-Fri: 0:00-24:00 Sat: 0:00-24:00 Sun: 0:00-24:00	<b>IQ-Cards</b>  	<b>Features</b> 
-			






<b>920</b>	<b>Lagerhaus Villach</b>	 	<b>GPS: 46.61722957/13.87915824</b>
No.			
Industriestraße 3 9524 Villach	Mon-Fri: 0:00-24:00 Sat: 0:00-24:00 Sun: 0:00-24:00	<b>IQ-Cards</b> 	<b>Features</b> 
-			













<b>921</b>	<b>BP Afritz am See</b>		<b>GPS: 46.727661/13.785455</b>
No.			
Millstätterstraße 85 9542 Afritz am See	Mon-Fri: 6:00-22:00 Sat: 6:00-22:00 Sun: 6:00-22:00	IQ-Cards  	Features  
-			





<b>925</b>	<b>Turmöl Quick Patergassen</b>		<b>GPS: 46.817618/13.8601</b>
No.			
Wiedweg 29 9564 Patergassen	Mon-Fri: 0:00-24:00 Sat: 0:00-24:00 Sun: 0:00-24:00	IQ-Cards  	Features 
-			











<b>922</b>	<b>Turmöl Quick Radenthein</b>		<b>GPS: 46.798226/13.710143</b>
No.			
Millstätter Straße 21 9545 Radenthein	Mon-Fri: 7:00-19:00 Sat: 7:00-19:00 Sun: 8:00-18:00	IQ-Cards  	Features 
-			

<b>926</b>	<b>BP Ebene-Reichenau</b>		<b>GPS: 46.857321/13.8921</b>
No.			
Turracher Bundesstraße 12 9565 Ebene-Reichenau	Mon-Fri: 7:00-20:00 Sat: 7:00-20:00 Sun: 7:00-20:00	IQ-Cards  	Features  
-			

<b>923</b>	<b>Turmöl Quick Bodensdorf</b>		<b>GPS: 46.6795148/13.96842148</b>
No.			
Bundesstraße 65 9551 Bodensdorf	Mon-Fri: 0:00-24:00 Sat: 0:00-24:00 Sun: 0:00-24:00	IQ-Cards  	Features 
-			

<b>927</b>	<b>SHELL Villach-Drobollach</b>	 	<b>GPS: 46.5781355/13.9364683</b>
No.			
Egger Seeuferstraße 85 9580 Villach-Drobollach	Mon-Fri: 07:00-20:00 Sat: 07:00-20:00 Sun: 07:00-20:00	IQ-Cards  	Features  
-			

<b>924</b>	<b>Turmöl Quick Untere Glan</b>		<b>GPS: 46.72988/14.148421</b>
No.			
Bundesstraße 33 9560 Untere Glan	Mon-Fri: 0:00-24:00 Sat: 0:00-24:00 Sun: 0:00-24:00	IQ-Cards  	Features 
-			

<b>928</b>	<b>BP Thörl-Maglern</b>	 	<b>GPS: 46.544373/13.653962</b>
No.			
Thörl-Maglern 35 9602 Thörl-Maglern	Mon-Fri: 0:00-24:00 Sat: 0:00-24:00 Sun: 0:00-24:00	IQ-Cards  	Features    
A2/E55, Exit 366 Arnoldstein			

<b>929</b>	<b>Diesel 24 Arnoldstein</b>		<b>GPS: 46.551281/13.665792</b>
No.			
Feistritzer Straße 9602 Arnoldstein	Mon-Fri: 0:00-24:00 Sat: 0:00-24:00 Sun: 0:00-24:00	IQ-Cards 	Features 
-			

<b>933</b>	<b>dts Paternion</b>		<b>GPS: 46.69623/13.643175</b>
No.			
Gewerbepark 57 9711 Paternion	Mon-Fri: 0:00-24:00 Sat: 0:00-24:00 Sun: 0:00-24:00	IQ-Cards 	Features 
-			
A10/E66, Exit Paternion			

<b>930</b>	<b>Turmöl Quick Feistritz</b>		<b>GPS: 46.580122/13.607547</b>
No.			
Feistritz an der Gail 159 9613 Feistritz	Mon-Fri: 0:00-24:00 Sat: 0:00-24:00 Sun: 0:00-24:00	IQ-Cards 	Features 
-			




<b>934</b>	<b>Diesel 24 Paternion</b>		<b>GPS: 46.695841/13.648328</b>
No.			
Kreuznerstraße 1 9711 Paternion	Mon-Fri: 0:00-24:00 Sat: 0:00-24:00 Sun: 0:00-24:00	IQ-Cards 	Features 
-			
A10/E66, Exit Paternion			






<b>931</b>	<b>Lagerhaus Feistritz</b>		<b>GPS: 46.7065636/13.6693351</b>
No.			
Bahnhofstraße 66 9710 Feistritz	Mon-Fri: 0:00-24:00 Sat: 0:00-24:00 Sun: 0:00-24:00	IQ-Cards 	Features
-			






<b>935</b>	<b>Lagerhaus Greifenburg</b>		<b>GPS: 46.7428812/13.1847392</b>
No.			
Bahnhofstraße 309 9761 Greifenburg	Mon-Fri: 0:00-24:00 Sat: 0:00-24:00 Sun: 0:00-24:00	IQ-Cards 	Features
-			



<b>932</b>	<b>BP Feistritz an der Drau</b>		<b>GPS: 46.683606/13.671874</b>
No.			
Tauernautobahn A-10 9710 Feistritz an der Drau	Mon-Fri: 0:00-24:00 Sat: 0:00-24:00 Sun: 0:00-24:00	IQ-Cards 	Features 
-			






<b>936</b>	<b>BP Spittal an der Drau</b>		<b>GPS: 46.782923/13.534306</b>
No.			
Zgurner Straße 2 9800 Spittal an der Drau	Mon-Fri: 6:00-21:00 Sat: 6:00-21:00 Sun: 7:00-21:00	IQ-Cards  	Features 
-			
A10/E66, Exit Spittal Ost			







<b>937</b>	<b>Turmöl Spittal a.d. Drau</b>		<b>GPS: 46.786317/13.522402</b>
No.			
Villacher Straße 138 9800 Spittal a.d. Drau	Mon-Fri: 6:00-22:00 Sat: 6:00-22:00 Sun: 6:00-22:00	IQ-Cards  	Features
-			





<b>941</b>	<b>Lagerhaus Winklern</b>	 	<b>GPS: 46.861938/12.890413</b>
No.			
Reintal 33 9841 Winklern	Mon-Fri: 0:00-24:00 Sat: 0:00-24:00 Sun: 0:00-24:00	IQ-Cards   	Features
-			






<b>938</b>	<b>Lagerhaus Pusarnitz</b>	 	<b>GPS: 46.83329174/13.403698</b>
No.			
Mitterbreiten 1 9812 Pusarnitz	Mon-Fri: 6:00-22:00 Sat: 6:00-22:00 Sun: 6:00-22:00	IQ-Cards 	Features  
-			







<b>942</b>	<b>Lagerhaus Gmünd</b>		<b>GPS: 46.9023112/13.529756</b>
No.			
Untere Vorstadt 35 9853 Gmünd	Mon-Fri: 0:00-24:00 Sat: 0:00-24:00 Sun: 0:00-24:00	IQ-Cards 	Features
-			





<b>939</b>	<b>BP Möllbrücke</b>		<b>GPS: 46.8367/13.3737</b>
No.			
Mölltalstraße 33 9813 Möllbrücke	Mon-Fri: 6:00-20:00 Sat: 6:00-20:00 Sun: 6:00-20:00	IQ-Cards  	Features  
-			





<b>943</b>	<b>Genol Lienz</b>	 	<b>GPS: 46.830410479/12.79107943</b>
No.			
Kärntnerstraße 110 9900 Lienz	Mon-Fri: 6:00-22:00 Sat: 6:00-22:00 Sun: 6:00-22:00	IQ-Cards  	Features  
-			





<b>940</b>	<b>Lagerhaus Obervellach</b>	 	<b>GPS: 46.9344404/13.1938783</b>
No.			
Obervellach 164 9821 Obervellach	Mon-Fri: 0:00-24:00 Sat: 0:00-24:00 Sun: 0:00-24:00	IQ-Cards 	Features 
-			






<b>944</b>	<b>BP Lienz</b>		<b>GPS: 46.8298/12.7547</b>
No.			
Iseltalerstraße 25 9900 Lienz	Mon-Fri: 6:00-22:00 Sat: 6:00-22:00 Sun: 6:00-22:00	IQ-Cards  	Features  
-			





<b>945</b>	<b>Schedl Lienz</b>	 	<b>GPS: 46.825995/12.794829</b>
No.			
Südbahnstraße 3 9900 Lienz	Mon-Fri: 0:00-24:00 Sat: 0:00-24:00 Sun: 0:00-24:00	IQ-Cards  	Features  
-			







<b>949</b>	<b>Turmöl Quick St. Jakob / Def.</b>		<b>GPS: 46.915313/12.333535</b>
No.			
Innerrote 50 9963 St. Jakob im Defereggental	Mon-Fri: 0:00-24:00 Sat: 0:00-24:00 Sun: 0:00-24:00	IQ-Cards  	Features 
-			

<b>946</b>	<b>Turmöl Quick Lienz</b>		<b>GPS: 46.82829208/12.8082145</b>
No.			
Drautal Bundesstraße 4 9900 Lienz	Mon-Fri: 0:00-24:00 Sat: 0:00-24:00 Sun: 0:00-24:00	IQ-Cards  	Features 
-			

<b>950</b>	<b>Genol Matrei</b>		<b>GPS: 46.9816266/12.550013</b>
No.			
Seblas 17 9971 Matrei	Mon-Fri: 6:00-22:00 Sat: 6:00-22:00 Sun: 6:00-22:00	IQ-Cards  	Features 
-			

<b>947</b>	<b>BP Sillian</b>	 	<b>GPS: 46.7405555/12.3738888</b>
No.			
Arnbach 74 9920 Sillian	Mon-Fri: 7:00-20:00 Sat: 7:00-20:00 Sun: 7:00-20:00	IQ-Cards  	Features 
-			

<b>951</b>	<b>BP Virgen</b>		<b>GPS: 47.0018/12.4643</b>
No.			
Virgentalstraße 39 9972 Virgen	Mon-Fri: 6:00-19:00 Sat: 7:00-12:00 Sun: 7:00-12:00	IQ-Cards  	Features 
-			

<b>948</b>	<b>ENI Sillian</b>	 	<b>GPS: 46.748537/12.4637993</b>
No.			
Tassenbach 157 9920 Strassen	Mon-Fri: 6:00-22:00 Sat: 6:00-22:00 Sun: 6:00-22:00	IQ-Cards  	Features  
-			